



MUNICIPALIDAD DISTRITO DE VENTANILLA  
GERENCIA DE SEGURIDAD CIUDADANA

# PLAN DE ACCION DISTRITAL DE SEGURIDAD CIUDADANA DEL DISTRITO DE VENTANILLA 2019



**Ventanilla**  
Mejor cada día

**INDICE**

**PRESENTACIÓN**.....4

**I. GENERALIDADES**.....5

**A. Vision**.....5

**B. Misión**.....5

**C. Objetivo**.....5

**D. Alcance**.....5

**E. Base Legal**.....5

**II. DIAGNOSTICO**.....8

**A. GEOGRAFIA Y POBLACION**.....8

        1. Ubicación geográfica

        2. División geográfica del distrito

        3. Zonas turísticas y otros

        4. Población

**B. SITUACION ACTUAL DE LA SEGURIDAD CIUDADANA**.....26

**C. ESTADÍSTICAS SOBRE VIOLENCIA, FALTAS Y DELITOS**.....38

        1. Estadísticas Policiales

        2. Estadísticas de la Gerencia de Seguridad Ciudadana del Distrito de Ventanilla

**D. MAPEO DE PUNTOS CRÍTICOS EN VIOLENCIA E INSEGURIDAD: “MAPA DEL DELITO”** .....43

**E. ZONAS DE RIESGO EN SEGURIDAD CIUDADANA: “MAPA DE RIESGO”**.....101

**F. PROBLEMÁTICA EN EL ÁMBITO EDUCATIVO**.....117

        1. Abandono o deserción escolar

        2. Maltrato escolar- casos de acoso escolar o bullying

        3. Participación de los padres de familia en el proceso educativo

        4. Consumo de alcohol y drogas entre niños/ adolescentes y Violencia Familiar


**G. PROBLEMÁTICA EN EL ÁMBITO DE SALUBRIDAD**.....118

        1. Atenciones de enfermedades Infectocontagiosas (transmisión sexual, tuberculosis, dengue)

        2. Desnutrición infantil



H. INTERVENCIONES CEM.....	121
<b>III. RECURSOS.....</b>	<b>122</b>
A. MUNICIPALIDAD.....	122
B. DIVISIÓN TERRITORIAL PNP - DIVTER 3 - VENTANILLA.....	125
C. ORGANISMO PÚBLICO ADSCRITO AL MININTER.....	127
D. PODER JUDICIAL.....	127
E. MINISTERIO PÚBLICO.....	130
F. SECTOR EDUCACIÓN.....	139
G. RED DE SALUD.....	148
H. MIMP -CEM VENTANILLA.....	149
I. COMUNIDAD ORGANIZADA.....	150
J. RECURSOS FINANCIEROS.....	150
<b>IV. PROGRAMACION DE ACTIVIDADES.....</b>	<b>151</b>
<b>ANEXO .....</b>	<b>153</b>



### PRESENTACION

En el marco de la Política Nacional del Estado Peruano en materia de Seguridad Ciudadana y normatividad vigente, la Municipalidad distrital de Ventanilla en su condición de Gobierno Local **“Formula y evalúa las políticas de Seguridad Ciudadana de su nivel jurisdiccional”**, precisando los objetivos y metas del Plan Nacional de Seguridad Ciudadana que aplicaran en su respectivo ámbito. Para lo cual cuenta con su respectivo Comité Distrital de Seguridad Ciudadana como una instancia de dialogo, coordinación y elaboración de políticas, planes, programas, directivas y actividades vinculadas a la Seguridad Ciudadana en el ámbito distrital.

En este sentido, el gobierno ha propuesto el nuevo Plan de Seguridad Ciudadana 2019 . 2023, como instrumento de política que busca reducir las amenazas que ponen en riesgo la condición de Seguridad Ciudadana y, para ello, reconoce fenómenos en los territorios a través de sus factores de riesgo, precisando el nuevo concepto de Seguridad Ciudadana como: **“Es la acción integrada y articulada que desarrolla el Estado, en sus tres niveles de gobierno, con la participación del sector privado, la sociedad civil organizada y la ciudadanía, destinada a asegurar la convivencia pacífica, la erradicación de la violencia y la utilización pacífica de las vías y espacios públicos. Del mismo modo, contribuir a la prevención de la comisión de delitos y faltas.”** Este concepto amplio de Seguridad Ciudadana, contiene una condición objetiva y una subjetiva donde los individuos se encuentran libres de violencia y amenaza física o psicológica, o de despojo intencional de su patrimonio, con un enfoque derechos humanos.

Por lo que, para la actual gestión municipal resulta fundamental plantear una **Reingeniería al Sistema de Seguridad Ciudadana** en el distrito, bajo la premisa **“Calles seguras, Distrito seguro”** para lo cual implementaran políticas que den protección a las personas y a sus bienes, disminuyendo los riesgos y amenazas con acciones y previsiones orientadas a la construcción de mejores condiciones de ciudadanía democrática, ubicando en el centro a la persona humana.

Para ello impulsara el funcionamiento del Comité Distrital de Seguridad Ciudadana con la activa participación de sus miembros respetando las competencias funcionales de cada sector, donde juega un papel importante la participación de los vecinos del Distrito quienes deben involucrarse en la tarea de la Seguridad Ciudadana en coordinación con la Municipalidad y la Policía Nacional; nadie mejor que el vecino del lugar para conocer de los riesgos y bondades de su distrito.

**Pedro Spadaro Phillips**

**Presidente Comité Distrital de Seguridad Ciudadana**



## PLAN DE ACCION DE SEGURIDAD CIUDADANA DEL DISTRITO DE VENTANILLA

### I. GENERALIDADES

#### A. Visión

«Distrito democrático, Integral, participativo, transparente y seguro al servicio de los ciudadanos ventanillense, donde puedan desarrollar su máximo potencial y llevar adelante una vida productiva y creativa de acuerdo con sus necesidades e intereses».

#### B. Misión

El Comité Distrital de Seguridad Ciudadana del distrito de Ventanilla, planeará, organizará, dirigirá, coordinará, controlará y evaluará el Plan de Acción Distrital de Seguridad Ciudadana así como los diversos programas y proyectos de Seguridad Ciudadana; que permitan asegurar la convivencia pacífica, la erradicación de la violencia y la utilización pacífica de las vías y espacios públicos, así como contribuir a la prevención de la comisión de delitos y faltas en el ámbito territorial del distrito durante el año 2019.



#### C. Objetivo

Reducir las amenazas que ponen riesgo la condición de Seguridad Ciudadana en el distrito, identificando y ubicando territorialmente los factores de riesgo; fortaleciendo la gestión descentralizada de la Seguridad Ciudadana.

#### D. Alcance

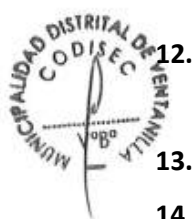
El presente Plan, es de alcance distrital y comprende las actividades que en materia de seguridad ciudadana realizarán los representantes de las instituciones que conforman el Comité Distrital de Seguridad Ciudadana de Ventanilla.

#### E. Base Legal

1. Constitución Política del Perú.
2. Ley N° 27783, Ley de Bases de Descentralización.
3. Ley N° 27972, Ley Orgánica de Municipalidades.
4. Ley N° 27933, Ley del Sistema Nacional de Seguridad Ciudadana y su Reglamento aprobado mediante el Decreto Supremo N° 011-2014-IN.

## Plan de Acción Distrital de Seguridad Ciudadana

5. Ley N° 30055, Ley que modifica la Ley 27933 Ley del Sistema Nacional de Seguridad Ciudadana.
6. Ley N° 29611, que modifica la Ley N° 29010, que faculta a los Gobiernos Regionales y Locales a disponer de recursos para la seguridad Ciudadana.
7. Ley N° 29010, Ley que faculta a los Gobiernos Regionales y Gobiernos Locales a disponer de recursos a favor de la Policía Nacional del Perú.
8. Ley N° 29332, Ley que crea el Programa de Incentivos a la Mejora de la Gestión Municipal.
9. Ley N° 29701, Ley que dispone beneficios a favor de los integrantes de las Juntas Vecinales y establece el día de las Juntas Vecinales de Seguridad Ciudadana, y su reglamento aprobado por Decreto Supremo N° 002-2013-IN.
10. Ley N° 30120, Ley de apoyo a la Seguridad Ciudadana con cámaras de video vigilancia pública y privada.
11. Ley N° 30026, Ley que autoriza la contratación de pensionistas de la Policía Nacional del Perú y de las Fuerzas Armadas para apoyar en áreas de Seguridad Ciudadana y Seguridad Nacional y su Reglamento aprobado mediante Decreto Supremo N° 003-2014-IN.
12. Ley N° 30485, Ley que incorpora a los serenos en el seguro complementario de trabajo de riesgo.
13. Ley N° 30879, Ley del Presupuesto del Sector Publico para el Año Fiscal 2019
14. Ley N° 30076, que modifica el Código Penal, Código Procesal Penal, Código de Ejecución Penal y el Código de los Niños y Adolescentes, crea Registros y Protocolos con la finalidad de combatir la inseguridad ciudadana.
15. Ley N°30077, Ley contra el Crimen Organizado.
16. Ley N° 30364, Ley para prevenir, sancionar y erradicar la violencia contra las mujeres y los integrantes del grupo familiar.
17. Ley N°30299, Ley de armas de fuego, municiones, explosivos, productos pirotécnicos y materiales relacionados de uso civil
18. Decreto Legislativo N° 1135, Ley de Organización y Funciones del Ministerio del Interior.
19. Decreto Legislativo N° 1148, Ley de la Policía Nacional del Perú.
20. Decreto Legislativo N° 635 Código Penal (artículo 377º - Omisión de Funciones de Autoridades Públicas).





21. Decreto Legislativo N° 1454, modifica la Ley N° 27933, del Sistema Nacional de Seguridad Ciudadana, para el fortalecimiento del funcionamiento de los niveles de gobierno en materia de seguridad ciudadana.
22. Decreto Supremo N° 012-2013-IN, que aprueba la Política Nacional del Estado Peruano en Seguridad Ciudadana.
23. Decreto Supremo N° 010-2013-IN, que aprueba el Reglamento de Organización y Funciones del Ministerio del Interior.
24. Decreto Supremo N° 003-2017-IN, que aprueba los Lineamientos Rectores para la ejecución de los servicios policiales en cumplimiento de la función policial.
25. Decreto Supremo N° 008-2017-IN, que aprueba la Estrategia Multisectorial “Barrio Seguro” Decreto Legislativo N° 1316, modifica la Ley N° 27933, del Sistema Nacional de Seguridad Ciudadana y regula la cooperación de la PNP con las municipalidades para fortalecer el Sistema de Seguridad Ciudadana.
26. Resolución Ministerial N° 1168-2014-IN/PNP, que aprueba las Guías Metodológicas para el diseño de sectores y mapa del delito en las jurisdicciones policiales de las comisarías y para el patrullaje por sector en los gobiernos locales.
27. Resolución Ministerial N° 010-2015-IN, que aprueba la Directiva N° 001-2015-IN. “Lineamientos para la Formulación, Aprobación, Ejecución, y Evaluación de los Planes de Seguridad Ciudadana, Supervisión y Evaluación de los Comités de Seguridad Ciudadana”.
28. Resolución Ministerial N° 1519-2013-IN, que aprueba la Matriz de Monitoreo y Evaluación del Plan Nacional de Seguridad Ciudadana 2013 – 2018.
29. Resolución Ministerial N° 010-2015-IN, aprueba la Directiva N°001-2015-IN “Lineamientos para la formulación, aprobación, ejecución y evaluación de los Planes de Seguridad Ciudadana, supervisión y evaluación de los Comités de Seguridad Ciudadana”
30. Directiva N°03-13-2015-DIRGEN-PNP/EMG-DIRASOPE-B, para la ejecución del servicio de patrullaje local integrado entre la Policía Nacional del Perú y los Gobiernos Locales.




### II. DIAGNOSTICO

Para desarrollar el Diagnostico de la Situación actual de Seguridad Ciudadana del distrito de Ventanilla, se ha dividido en cuatro acápite siendo estos: A. Geografía y Población, B. Situación actuales de Seguridad Ciudadana, C. Estadísticas sobre violencia, faltas y delitos, D. Mapeo de puntos críticos en violencia e inseguridad “Mapa del Delito”, E. Zonas de Riesgo en Seguridad Ciudadana “Mapa de Riesgo”, F. Problemática en el ámbito educativo, G. Problemática en el ámbito de salubridad y H. Intervención del CEM.

#### A. GEOGRAFÍA Y POBLACIÓN

El Distrito de Ventanilla está situada al norte de la Provincia Constitucional del Callao, a 18 km al norte del Callao y 34km al noroeste de Lima; a la altura del Km 28.5 de la Panamericana Norte; y ubicada en las coordenadas geográficas 11°51' 20" de latitud sur y longitud este 77°04'25" del meridiano de Greenwich; ocupa más de la mitad del territorio de la Región Callao (51.2%). Asimismo, se encuentra en el contexto interdistrital conformado por los distritos de Lima Norte y la Provincia Constitucional del Callao.

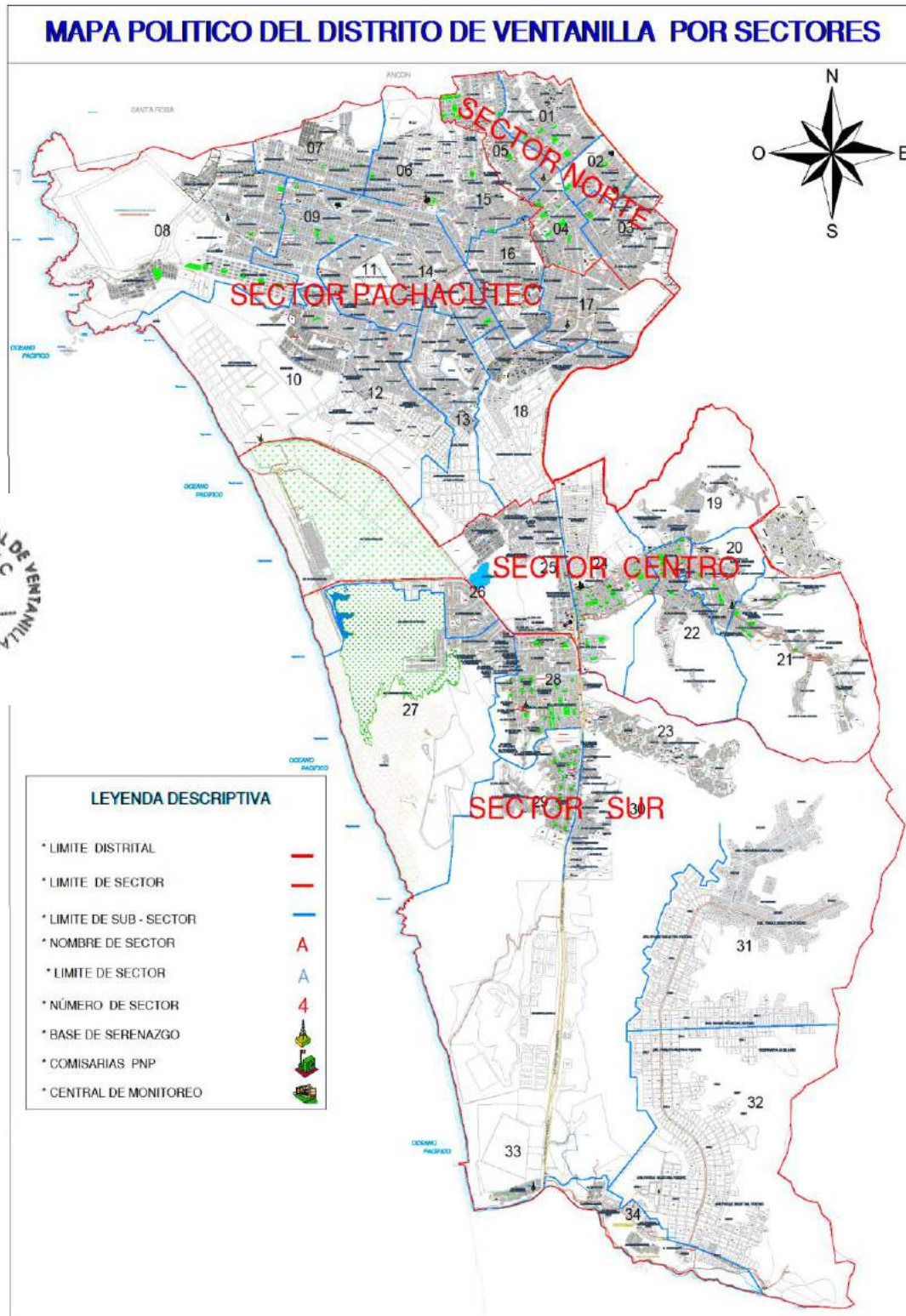


Su posición geográfica en el territorio le permite compartir un escenario físico ambiental con los distritos de Santa Rosa al Norte; Puente Piedra y Mi Perú al este; San Martín de Porres y el Callao al sur y el Océano Pacífico al oeste; quienes constituyen sus territorios fronterizos y colindantes.

Conforme se aprecia en el mapa político del distrito:



**MAPA Nº 1**  
**MAPA POLITICO DEL DISTRITO DE VENTANILLA**



1. Ubicación Geográfica: Ubigeo, altitud, superficie


**TABLA N° 1**  
**DATOS DEL DISTRITO DE VENTANILLA**

DISTRITO	VENTANILLA
Extensión y Altitud	71.05 Km <sup>2</sup> sobre el nivel del mar
Creación	Decreto Ley N° 17392, del 28 de Enero de 1969
Clima	Húmedo
Temperatura	16° - 24°
Código Ubigeo	070106

FUENTE: PEI 2016-2018

2. División Geográfica del distrito

SUB - SECTOR 1 - A			
ZONA	GENERO	NOMBRE DE LA POBLACION	JURISDICCION POLICIAL
OESTE 'A''	AH.	PUERTO PACHACUEC	PACHACUTEC
OESTE 'A''	AH.	TECHO PROPIO EL MIRADOR I ETAPA	PACHACUTEC
OESTE 'A''	AH.	TECHO PROPIO EL MIRADOR II ETAPA	PACHACUTEC
OESTE 'A''	AH.	TECHO PROPIO EL MIRADOR III ETAPA	PACHACUTEC
OESTE 'A''	AH.	TECHO PROPIO EL MIRADOR IV ETAPA	PACHACUTEC
OESTE 'A''	AH.	TECHO PROPIO EL MIRADOR V ETAPA	PACHACUTEC
OESTE 'A''	AH.	PARCELA I LOS PROCERES (UPIS)	PACHACUTEC
OESTE 'A''	AH.	GRUPO RESIDENCIAL E-5	PACHACUTEC
OESTE 'A''	AH.	GRUPO RESIDENCIAL E-6	PACHACUTEC
OESTE 'A''	AH.	GRUPO RESIDENCIAL E-2	PACHACUTEC
OESTE 'A''	AH.	GRUPO RESIDENCIAL E-1	PACHACUTEC
OESTE 'A''	AH.	AMPLIACION B-3	PACHACUTEC
OESTE 'A''	AH.	AMPLIACION B-4	PACHACUTEC
OESTE 'A''	AH.	15 DE OCTUBRE	PACHACUTEC
OESTE 'A''	AH.	JENNY BOUMACHAR DE KOURI	PACHACUTEC
OESTE 'A''	PAECELA C	( UNIVERSIDAD DE PACHACUTEC)	PACHACUTEC
OESTE 'A''	PLAYA	BAHIA BLANCA	PACHACUTEC
OESTE 'A''	AMPLIACION	18 DE FEBRERO	PACHACUTEC
OESTE 'A''	PLAYA	LA PLAYUELA	PACHACUTEC
OESTE 'A''	GR.	GRUPO RESIDENCIAL B-3	PACHACUTEC
OESTE 'A''	GR.	GRUPO RESIDENCIAL B-4	PACHACUTEC
SUB - SECTOR 1 - B			
ZONA	GENERO	NOMBRE DE LA POBLACION	JURISDICCION POLICIAL
OESTE 'A''	GR.	GRUPO RESIDENCIAL B-1	PACHACUTEC
OESTE 'A''	GR.	GRUPO RESIDENCIAL B-2	PACHACUTEC



## Plan de Acción Distrital de Seguridad Ciudadana

OESTE 'A''	GR.	GRUPO RESIDENCIAL D-1	PACHACUTEC
OESTE 'A''	GR.	GRUPO RESIDENCIAL D-2	PACHACUTEC
OESTE 'A''	GR.	GRUPO RESIDENCIAL E-3	PACHACUTEC
OESTE 'A''	GR.	GRUPO RESIDENCIAL E-6	PACHACUTEC
OESTE 'A''	GR.	JAIME YOSHIYAMA	PACHACUTEC
OESTE 'A''	GR.	GRUPO RESIDENCIAL E-4	PACHACUTEC

### SUB - SECTOR 2 - A

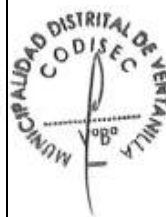
ZONA	GENERO	NOMBRE DE LA POBLACION	JURISDICCION POLICIAL
OESTE 'A''	GR.	GRUPO RESIDENCIAL A-1	PACHACUTEC
OESTE 'A''	GR.	GRUPO RESIDENCIAL A-2	PACHACUTEC
OESTE 'A''	GR.	GRUPO RESIDENCIAL A-3	PACHACUTEC
OESTE 'A''	GR.	GRUPO RESIDENCIAL A-4	PACHACUTEC
OESTE 'A''	GR.	AH. AMPLIACION A-4	PACHACUTEC
OESTE 'A''	GR.	LEANDRA ORTEGA ESPINOZA	PACHACUTEC
OESTE 'A''	GR.	19 DE AGOSTO	PACHACUTEC

### SUB - SECTOR 2 - B

ZONA	GENERO	NOMBRE DE LA POBLACION	JURISDICCION POLICIAL
OESTE 'A''	GR.	GRUPO RESIDENCIAL C-1	PACHACUTEC
OESTE 'A''	GR.	GRUPO RESIDENCIAL C-2	PACHACUTEC
OESTE 'A''	GR.	GRUPO RESIDENCIAL C-3	PACHACUTEC
OESTE 'A''	GR.	GRUPO RESIDENCIAL C-4	PACHACUTEC
OESTE 'A''	AH.	15 DE ABRIL	PACHACUTEC
OESTE 'A''	AH.	5 DE ENERO	PACHACUTEC
OESTE 'A''	AH.	AP. 6 DE ABRIL	PACHACUTEC
OESTE 'A''	AH.	8 DE DICIEMBRE	PACHACUTEC
OESTE 'A''	AH.	BUENA VISTA	PACHACUTEC
OESTE 'A''	AH.	AP. LUZ Y PAZ	PACHACUTEC
OESTE 'A''	AH.	AP. LAS FLORES	PACHACUTEC

### SUB - SECTOR 3 - A

ZONA	GENERO	NOMBRE DE LA POBLACION	JURISDICCION POLICIAL
OESTE 'A''	AH.	COSTA AZUL	PACHACUTEC
OESTE 'A''	AH.	INCA WASI	PACHACUTEC
OESTE 'A''	AH.	LA UNION	PACHACUTEC
OESTE 'A''	AH.	ROSMERI SEGURA DE MORENO	PACHACUTEC
OESTE 'A''	AH.	INCA GARCILAZO DE LA VEGA	PACHACUTEC
OESTE 'A''	AH.	CARLOS GARCIA RONCEROS	PACHACUTEC
OESTE 'A''	AH.	NUEVO PACHACUTEC	PACHACUTEC
OESTE 'A''	AH.	PRODUCTORES Y POSESIONARIOS (AAPYP)	PACHACUTEC
OESTE 'A''	PLAYA	CAVERO	PACHACUTEC



## Plan de Acción Distrital de Seguridad Ciudadana

### SUB - SECTOR 3 - B

ZONA	GENERO	NOMBRE DE LA POBLACION	JURISDICCION POLICIAL
OESTE 'A''	AH.	PESQUERO I	PACHACUTEC
OESTE 'A''	AH.	PESQUERO II	PACHACUTEC
OESTE 'A''	AH.	PESQUERO III	PACHACUTEC
OESTE 'A''	AH.	PESQUERO IV	PACHACUTEC
OESTE 'A''	AH.	PESQUERO AVANZA	PACHACUTEC
OESTE 'A''	AH.	SEÑOR DE LOS MILAGROS II	PACHACUTEC
OESTE 'A''	AH.	LOS JAZMINES	PACHACUTEC
OESTE 'A''	AH.	LAS BRISAS II	PACHACUTEC
OESTE 'A''	PLAZA	ARMAS DE PACHACUTEC	PACHACUTEC

### SUB - SECTOR 1 - A

ZONA	GENERO	NOMBRE DE LA POBLACION	JURISDICCION POLICIAL
NORTE	AH.	LUZ Y PAZ	VILLA LOS REYES
NORTE	AH.	SAGRADO CORAZÓN DE JESÚS I	VILLA LOS REYES
NORTE	AH.	SAGRADO CORAZÓN DE JESÚS II	VILLA LOS REYES
NORTE	AH.	SAN ANTONIO	VILLA LOS REYES
NORTE	AH.	8 DE AGOSTO	VILLA LOS REYES
NORTE	AH.	LOS JAZMINES DEL PARAISO	VILLA LOS REYES
NORTE	AH.	CHAVÍN DE HUÁNCAR	VILLA LOS REYES
NORTE	AH.	LAS FLORES	VILLA LOS REYES
NORTE	AH.	VILLA RICA	VILLA LOS REYES
NORTE	AH.	KEIKO SOFÍA FUJIMORI	VILLA LOS REYES
NORTE	AH.	KEIKO SOFÍA FUJIMORI II ETAPA	VILLA LOS REYES
NORTE	AH.	KEIKO SOFÍA FUJIMORI II ETAPA AMPLIACIÓN	VILLA LOS REYES
NORTE	AH.	I DE NOVIEMBRE LOS ANGELITOS	VILLA LOS REYES
NORTE	AH.	LOS CEDROS II ETAPA	VILLA LOS REYES

### SUB - SECTOR 1 - B

ZONA	GENERO	NOMBRE DE LA POBLACION	JURISDICCION POLICIAL
NORTE	AH.	LAS LOMAS	VILLA LOS REYES
NORTE	AH.	KEIKO SOFÍA FUJIMORI	VILLA LOS REYES
NORTE	AH.	LOS CEDROS MZ.	VILLA LOS REYES



Plan de Acción Distrital de Seguridad Ciudadana

**SUB - SECTOR 1 - C**


ZONA	GENERO	NOMBRE DE LA POBLACION	JURISDICCION POLICIAL
NORTE	AH.	LUIS FELIPE DE LAS CASA II ETAPA	VILLA LOS REYES
NORTE	AH.	LUIS FELIPE DE LAS CASA I ETAPA	VILLA LOS REYES
NORTE	AH.	ADV SANTA MARGARITA	VILLA LOS REYES
NORTE	AH.	LA PAZ III ETAPA	VILLA LOS REYES
NORTE	AH.	LA PAZ II ETAPA	VILLA LOS REYES
NORTE	AH.	LA PAZ I	VILLA LOS REYES
NORTE	AH.	SAN PEDRO	VILLA LOS REYES
NORTE	AH.	SAN PABLO	VILLA LOS REYES

**SUB - SECTOR 2 - A**

ZONA	GENERO	NOMBRE DE LA POBLACION	JURISDICCION POLICIAL
NORTE	AH.	AH. LOS CEDROS II ETAPA MZ.	VILLA LOS REYES
NORTE	AH.	MARCELINA CABALLERO DE MORENO	VILLA LOS REYES
NORTE	AH.	AP. FELIX MORENO II	VILLA LOS REYES
NORTE	AH.	NUEVO PROGRESO	VILLA LOS REYES
NORTE	AH.	HIJOS DE VILLA LOS REYES	VILLA LOS REYES
NORTE	AH.	LOS CEDROS I ETAPA	VILLA LOS REYES

**SUB - SECTOR 2 - B**

ZONA	GENERO	NOMBRE DE LA POBLACION	JURISDICCION POLICIAL
NORTE	AH.	AH.VILLA LOS REYES I	VILLA LOS REYES
NORTE	AH.	AH.VILLA LOS REYES II	VILLA LOS REYES




## Plan de Acción Distrital de Seguridad Ciudadana

### SUB - SECTOR 2 - C

ZONA	GENERO	NOMBRE DE LA POBLACION	JURISDICCION POLICIAL
NORTE	AH.	.VILLA LOS REYES III SECTOR	VILLA LOS REYES
NORTE	AH.	VIRGEN DEL CARMEN	VILLA LOS REYES
NORTE	AH.	SAN JUAN DEL BOSCO	VILLA LOS REYES
NORTE	AH.	VILLA LOS REYES NUEVA GENERACIÓN	VILLA LOS REYES
NORTE	AH.	CORAZÓN DE JESÚS	VILLA LOS REYES
NORTE	AH.	PUEBLO JOVEN LOS ÁNGELES	VILLA LOS REYES
NORTE	AH.	.12 DE OCTUBRE	VILLA LOS REYES
NORTE	AH.	MONTE SION	VILLA LOS REYES
NORTE	AH.	CUEVA DE LOS TALLOS	VILLA LOS REYES
NORTE	AH.	EL GOLFO DE VENTANILLA	VILLA LOS REYES
NORTE	AH.	SAN MARTIN	VILLA LOS REYES
NORTE	AH.	P.J. SAN JOSÉ	VILLA LOS REYES
NORTE	AH.	LOS LAURELES 1	VILLA LOS REYES
NORTE	AH.	. LOS LAURELES 2	VILLA LOS REYES
NORTE	AH.	LOS LAURELES 3	VILLA LOS REYES


### SUB - SECTOR 3 - A

ZONA	GENERO	NOMBRE DE LA POBLACION	JURISDICCION POLICIAL
NORTE	AH.	VISTA ALEGRE	VILLA LOS REYES
NORTE	AH.	DE DICIEMBRE	VILLA LOS REYES
NORTE	AH.	AMPLIACIÓN HÉROES DEL CENEP	VILLA LOS REYES
NORTE	AH.	HÉROES DEL CENEP	VILLA LOS REYES
NORTE	AH.	SANTA ROSA DE PACHACUTEC	VILLA LOS REYES
NORTE	AH.	LAS BRISAS PARCELA C	VILLA LOS REYES
NORTE	AH.	12 DE DICIEMBRE	VILLA LOS REYES
NORTE	AH.	EL MIRADOR	VILLA LOS REYES
NORTE	AH.	JARDINES DEL MIRADOR	VILLA LOS REYES
NORTE	AH.	JOSÉ OLAYA	VILLA LOS REYES
NORTE	AH.	MARÍA JESÚS ESPINOZA	VILLA LOS REYES



## Plan de Acción Distrital de Seguridad Ciudadana

SUB - SECTOR 3 - A			
ZONA	GENERO	NOMBRE DE LA POBLACION	JURISDICCION POLICIAL
NORTE	AH.	VISTA ALEGRE	VILLA LOS REYES
NORTE	AH.	AREA INDUSTRIAL II MZ.	VILLA LOS REYES
NORTE	AH.	VIVIENDA TALLER SEÑOR DE LOS MILAGROS	VILLA LOS REYES
NORTE	AH.	ARMANDO VILLANUEVA DEL CAMPO	VILLA LOS REYES
NORTE	AH.	AGRUPACIÓN FAMILIAS 7 DE JUNIO Y CONFRATERNIDAD SECTOR I	VILLA LOS REYES
NORTE	AH.	AGRUPACIÓN. FAM. 7 DE JUNIO Y CONFRATERNIDAD GRUPO RESIDENCIAL ENMANUEL	VILLA LOS REYES
NORTE	AH.	JOSÉ MARIA ARGUEDAS PARCELA C	VILLA LOS REYES
NORTE	AH.	PEDRO LABARTHE ( LOSA DEPORTIVA)	VILLA LOS REYES



SUB - SECTOR 4 - A			
ZONA	GENERO	NOMBRE DE LA POBLACION	JURISDICCION POLICIAL.
OESTE "B"	AH.	SOL Y MAR	PACHACUTEC
OESTE "B"	AH.	LA VICTORIA	PACHACUTEC
OESTE "B"	AH.	ALAN GARCIA	PACHACUTEC
OESTE "B"	AH.	LOS ALAMOS	PACHACUTEC
OESTE "B"	AH.	20 DE AGOSTO	PACHACUTEC
OESTE "B"	ASOCIACION	POB. SANTA ROSA DE LIMA COVIPOL	PACHACUTEC
OESTE "B"	AH.	SAN PEDRO DE ISRAEL	PACHACUTEC
OESTE "B"	AH.	LOS NARANJOS	PACHACUTEC
OESTE "B"	ASOCIACION	DISCAPACITADOS CERRO CACHITO	PACHACUTEC
OESTE "B"	AH.	SAN PABLO	PACHACUTEC
OESTE "B"	AH.	MINI PARQUE INDUSTRIAL CERRO CACHITO	PACHACUTEC
OESTE "B"	AH.	LADERAS DE CERRO CACHITO	PACHACUTEC
OESTE "B"	ASOCIACION	DE VIVIENDA MAR PACIFICO ( AVIMAPA)	PACHACUTEC
OESTE "B"	AH.	OASIS 1,2,3	PACHACUTEC
OESTE "B"	AH.	INCA PACHACUTEC	PACHACUTEC
OESTE "B"	AREA	AREA INDUSTRIAL I	PACHACUTEC




## Plan de Acción Distrital de Seguridad Ciudadana

SUB - SECTOR 4 - B			
ZONA	GENERO	NOMBRE DE LA POBLACION	JURISDICCION POLICIAL.
OESTE "B"	AH.	TUPAC AMARU	PACHACUTEC
OESTE "B"	AH.	SAN CARLOS	PACHACUTEC
OESTE "B"	AH.	PACOP	PACHACUTEC
OESTE "B"	AH.	4 SUYOS II ETAPA	PACHACUTEC
OESTE "B"	AH.	COSMOVISION PARTE BAJA	PACHACUTEC
OESTE "B"	AH.	CONSTRUCCION CIVIL	PACHACUTEC
OESTE "B"	AH.	NUEVA AMERICA	PACHACUTEC
OESTE "B"	AH.	CUATRO SUYOS I ETAPA	PACHACUTEC
OESTE "B"	AH.	BALNEARIOS DE VENTANILLA I,II,III,IV.V	PACHACUTEC
OESTE "B"	ZONA INDUSTRIAL	AREA INDUSTRIAL 3	PACHACUTEC
OESTE "B"	ZONA INDUSTRIAL	AREA INDUSTRIAL I	PACHACUTEC
OESTE "B"	ZONA INDUSTRIAL	AREA INDUSTRIAL II	PACHACUTEC
SUB - SECTOR 4 - B			
ZONA	GENERO	NOMBRE DE LA POBLACION	JURISDICCION POLICIAL.
OESTE "B"	AH.	KAWACHI	PACHACUTEC
OESTE "B"	AH.	.LOS ANDES	PACHACUTEC
OESTE "B"	AH.	SANTA PATRICIA II ETAPA	PACHACUTEC
OESTE "B"	AH.	SANTA PATRICIA I ETAPA	PACHACUTEC
OESTE "B"	ASOC	LOS EDIFICADORES	PACHACUTEC
OESTE "B"	AH.	PROA CHALACA	PACHACUTEC
OESTE "B"	ASOC	LIBERTAD PRIMERA	PACHACUTEC
OESTE "B"	AH.	APAZ Y UNION	PACHACUTEC
OESTE "B"	GR.	GRUPO RESIDENCIAL D3	PACHACUTEC
OESTE "B"	AH.	6 DE DICIEMBRE	PACHACUTEC
OESTE "B"	AH.	LOS PINOS	PACHACUTEC
OESTE "B"	AH.	SHALOM	PACHACUTEC
OESTE "B"	AH.	VIRGEN DE GUADALUPE	PACHACUTEC
OESTE "B"	AH.	SR. DE LOS MILAGROS	PACHACUTEC
OESTE "B"	AH.	SAN MARTIN DE PORRES	PACHACUTEC
OESTE "B"	AH.	SANTISIMA CRUZ DE MOTUPE	PACHACUTEC
OESTE "B"	AH.	COSMOVISION PARTE ALTA	PACHACUTEC
OESTE "B"	AH.	MERCADO CENTRAL	PACHACUTEC
OESTE "B"	AH.	CORPORACION UNICACHI VENTANILLA S.A.	PACHACUTEC
OESTE "B"	AH.	FAMILIAS UNIDAS CUATRO DE SETIEMBRE	PACHACUTEC
OESTE "B"	AH.	AH. LA LIBERTAD	PACHACUTEC



## Plan de Acción Distrital de Seguridad Ciudadana

<b>SUB - SECTOR 4 - B</b>			
<b>ZONA</b>	<b>GENERO</b>	<b>NOMBRE DE LA POBLACION</b>	<b>JURISDICCION POLICIAL.</b>
OESTE "B"	AH.	AP. KEIKO SOFIAII	PACHACUTEC
OESTE "B"	AH.	AH.KEIKO SOFIA FUJIMORI II ETAPA	PACHACUTEC
OESTE "B"	AH.	AH. LAS CASUARINAS	PACHACUTEC
OESTE "B"	AH.	AH. HIROSHIMA	PACHACUTEC
OESTE "B"	AH.	AH.LOS CEDROS II ETAPA	PACHACUTEC
OESTE "B"	AH.	PEDRO LABARTHE	PACHACUTEC
OESTE "B"	AH.	NUEVO HORIZONTE	PACHACUTEC
OESTE "B"	AH.	LAS PONCIANAS	PACHACUTEC
OESTE "B"	AH.	LAS BRISAS I	PACHACUTEC
OESTE "B"	AH.	EL MIRAMAR	PACHACUTEC
OESTE "B"	AH.	MICAELA BASTIDAS	PACHACUTEC
OESTE "B"	AH.	LOS OLIVOS DE LA APAZ	PACHACUTEC
OESTE "B"	AH.	FELIX MORENO ROLDAN I	PACHACUTEC
OESTE "B"	AH.	OMAR MARCOS ARTEAGA II	PACHACUTEC
OESTE "B"	AH.	MARCELINA CABALLERO DE MORENO	PACHACUTEC



<b>SUB - SECTOR 2 - A</b>			
<b>ZONA</b>	<b>GENERO</b>	<b>NOMBRE DE LA POBLACION</b>	<b>JURISDICCION PPOLICIAL</b>
CENTRO	ADV.	ADV. MILENIO	VENTANILLA
CENTRO	URB	URB. PEDRO CUEVA	VENTANILLA
CENTRO	URB	URB. CIUDAD SATELITE	VENTANILLA
CENTRO	ZONA	ZONA INDUSTRIAL DE VENTANILLA	VENTANILLA

<b>SUB - SECTOR 2 - B</b>			
<b>ZONA</b>	<b>GENERO</b>	<b>NOMBRE DE LA POBLACION</b>	<b>JURISDICCION PPOLICIAL</b>
OESTE "A"	AH.	COSTA AZUL	PACHACUTEC
CENTRO	AH	AH. INKA STONE	VENTANILLA
CENTRO	AH	AH. AMPLIACION FRANCISCO TUDELA	VENTANILLA
CENTRO	AH	AH.FABRICIO MARCOS	VENTANILLA
CENTRO	AH	AH. FRANCISCO TUDELA	VENTANILLA
CENTRO	URB	URB. VENTANILLA PROGRESO PERU BID II ETAPA (LOS PROCERE)	VENTANILLA
CENTRO	AH.	AH. OMAR ALFREDO MARCOS ARTEAGA I	VENTANILLA
CENTRO	URB.	URB. SANTA ROSA	VENTANILLA

Plan de Acción Distrital de Seguridad Ciudadana

**SUB - SECTOR 2 - C**


ZONA	GENERO	NOMBRE DE LA POBLACION	JURISDICCION PPOLICIAL
CENTRO	AP.	8 DE OCTUBRE	VENTANILLA
CENTRO	AH.	ALBERTO FUJIMORI FUJIMORI	VENTANILLA
CENTRO	PJ	EL PROGRESO	VENTANILLA
CENTRO	AH	AH.JOSE CARLOS MARIATEGUI	VENTANILLA
CENTRO	AP.	AP. LAS BRISAS DE VENTANILLA ALTA	VENTANILLA
CENTRO	AP.	AP. MARIELITA PRIMO	VENTANILLA
CENTRO	AH.	AH.MOISES WOLL DAVILA	VENTANILLA
CENTRO	AH.	AH.RICARDO DURAND FLORES	VENTANILLA
CENTRO	AH.	AH. ASOC. POBLADORES DE VENTANILLA ALTA	VENTANILLA
CENTRO	AH.	AH. 24 DE AGOSTO	VENTANILLA

**SUB - SECTOR 2 - D**

ZONA	GENERO	NOMBRE DE LA POBLACION	JURISDICCION PPOLICIAL
CENTRO	AH.	AMPLIACION HIJOS DE LA ZONA A	VENTANILLA
CENTRO	AH.	AMPLIACION VENTANILLA ALTA	VENTANILLA
CENTRO	AH.	CHIM PUN CALLAO	VENTANILLA
CENTRO	AH.	AGR. SANTA ROSA	VENTANILLA
CENTRO	AH.	22 DE OCTUBRE	VENTANILLA
CENTRO	AH.	EX ATALAYA	VENTANILLA
CENTRO	AH.	CESAR VALLEJO	VENTANILLA
CENTRO	AH.	EX MILENIUM	VENTANILLA
CENTRO	AH.	HIJOS DE AMPLIACION LAS FLORES	VENTANILLA
CENTRO	AH.	JOSE GABRIEL CONDORCANQUI	VENTANILLA
CENTRO	AH	LAS AMAZONAS	VENTANILLA
CENTRO	.AH.	MICAELA BASTIDAS	VENTANILLA
CENTRO	AH.	LAS FLORES	VENTANILLA
CENTRO	AH.	LAS LOMAS	VENTANILLA
CENTRO	AH.	LAS PALMERAS	VENTANILLA
CENTRO	AH	LOS DESCENDIENTES DE VENTANILLA ALTA	VENTANILLA
CENTRO	AH	LOS JARDINES DE 1° DE MAYO	VENTANILLA
CENTRO	AH	LOS TRIUNFADORES	VENTANILLA
CENTRO	AH	SEÑOR DE LA JUSTICIA	VENTANILLA
CENTRO	AH	VENTANILLA ALTA	VENTANILLA
CENTRO	AH	VENTANILLA ALTA AMPLIACION B	VENTANILLA

**SUB - SECTOR 2 - E**

ZONA	GENERO	NOMBRE DE LA POBLACION	JURISDICCION PPOLICIAL
CENTRO	URB	URB. CIUDAD SATELITE (desde la calle 17 hasta la calle 24 el ovalo y mercado)	VENTANILLA
CENTRO	URB	AMPLIACION CIUDAD SATELITE	VENTANILLA
CENTRO	AH	HIJOS DE VENTANILLA	VENTANILLA
CENTRO	AH	MARIA JOSE CORDOVA DE MARCOS	VENTANILLA
CENTRO	AH	LOS PORTALES DE VENTANILLA	VENTANILLA
CENTRO	AH	VIRGEN DE FATIMA	VENTANILLA
CENTRO	AH	HIJOS DE VENTANILLA ZONA 5	VENTANILLA
CENTRO	AH	LOS PÓRTALES	VENTANILLA



Plan de Acción Distrital de Seguridad Ciudadana

**SUB - SECTOR 3 - A**

ZONA	GENERO	AH.	JURISDICCION PPOLICIAL
CENTRO	AH	AP. VIRGEN DE FATIMA (8 DE OCTUBRE)	VENTANILLA
CENTRO	URB	ANTONIA MORENO DE CACERES I SECTOR	VENTANILLA
CENTRO	URB	ANTONIA MORENO DE CACERES II SECTOR	VENTANILLA
CENTRO	URB	ANTONIA MORENO DE CACERES III SECTOR	VENTANILLA
CENTRO	URB	ANTONIA MORENO DE CACERES IV SECTOR	VENTANILLA
CENTRO	URB	ANTONIA MORENO DE CACERES V SECTOR	VENTANILLA
CENTRO	URB	ANTONIA MORENO DE CACERES VI SECTOR	VENTANILLA

**SUB - SECTOR 3 -B**

ZONA	GENERO	AH.	JURISDICCION PPOLICIAL
CENTRO	AH	AH. AMPLIACION VIÑAS DE ANGAMOS	VENTANILLA
CENTRO	AH	AH. ANEXO KENJI FUJIMORI HIGUSHI	VENTANILLA
CENTRO	AH	APE. EL TRIANGULO DE ARTESANALES DE VENTANILLA	VENTANILLA
CENTRO	AH	AH. HEROES DEL CENEPA	VENTANILLA
CENTRO	AH	AH KENJI FUJIMORI HIGUSHI PARCELA A	VENTANILLA
CENTRO	AH	AH. LOS ALAMOS	VENTANILLA
CENTRO	AH	AH. LUIS ALBERTO KOURI HANNA	VENTANILLA
CENTRO	AH	CDV. MONTECARLO	VENTANILLA
CENTRO	AH	AH. NUESTRO SEÑOR DE LA MISERICORDIA	VENTANILLA
CENTRO	AH	AH. SANTA FE	VENTANILLA
CENTRO	AH	ADV. SANTA FE	VENTANILLA
CENTRO	AH	AH. SANTA ROSITA	VENTANILLA
CENTRO	AH	AH. SANTISIMA VIRGEN DE FATIMA	VENTANILLA
CENTRO	AH	AH. SUSANA HIGUSHI PARCELA A	VENTANILLA
CENTRO	AH	AH. VIÑAS DE ANGAMOS	VENTANILLA
CENTRO	AH	AH. SUSANA HIGUSHI PARCELA B	VENTANILLA
CENTRO	AH	AH. KENJI FUJIMORI HIGUSHI PARCELA B	VENTANILLA



**SUB - SECTOR 5-A**

ZONA	GENERO	JURISDICCION POLICIAL
SUR	AMPLIACION	PARQUE PORCINO SECTOR A
SUR	AMPLIACION	PARQUE PORCINO SECTOR B
SUR	AMPLIACION	PARQUE PORCINO SECTOR C
SUR	AMPLIACION	PARQUE PORCINO SECTOR D
SUR	AMPLIACION	PARQUE PORCINO SECTOR E
SUR	URB.	PARQUE PORCINO ZONA 1
SUR	URB.	PARQUE PORCINO ZONA 2
SUR	URB.	PARQUE PORCINO ZONA 3
SUR	URB.	PARQUE PORCINO ZONA 5
SUR	URB.	VIVIENDA Y DESARROLLO LUNAS DE CASA BLANCA ADUIDEL


Plan de Acción Distrital de Seguridad Ciudadana

<b>SUB - SECTOR 5-B</b>			
<b>ZONA</b>	<b>GENERO</b>		<b>JURISDICCION POLICIAL</b>
SUR	URB.	PARQUE PORCINO ZONA 4	VENTANILLA
SUR	URB.	PARQUE PORCINO ZONA 5	VENTANILLA
SUR	URB.	PARQUE PORCINO ZONA 6	VENTANILLA
SUR	URB.	PARQUE PORCINO ZONA 7	VENTANILLA
SUR	URB.	PARQUE PORCINO ZONA 8	VENTANILLA
SUR	URB.	PARQUE PORCINO ZONA 9	VENTANILLA
SUR	URB.	PARQUE PORCINO ZONA 10	VENTANILLA
SUR	URB.	24 DE JUNIO	VENTANILLA

<b>SUB - SECTOR 5-C</b>			
<b>ZONA</b>	<b>GENERO</b>		<b>JURISDICCION POLICIAL</b>
SUR	URB.	PARQUE PORCINO ZONA 11	VENTANILLA
SUR	URB.	PARQUE PORCINO ZONA 12	VENTANILLA
SUR	URB.	PARQUE PORCINO ZONA 13	VENTANILLA
SUR	URB.	PARQUE PORCINO ZONA 14	VENTANILLA
SUR	AH.	18 DE OCTUBRE	VENTANILLA
SUR	AH.	LOS EDIFICADORES	VENTANILLA
SUR	AH.	MARIANO IGNACIO PRADO	VENTANILLA
SUR	AH.	AP. VIRGEN DE LAS MERCEDES CASA HUERTA ZONA 1	VENTANILLA
SUR	AH.	VIRGEN DEL CARMEN	VENTANILLA
SUR	AH.	AP. VIRGEN DE LAS MERCEDES CASA HUERTA ZONA 2	VENTANILLA

<b>SUB - SECTOR 5-D</b>			
<b>ZONA</b>	<b>GENERO</b>		<b>JURISDICCION POLICIAL</b>
SUR	ADN.	IDN. REFINERÍA LA PAMPILLA	VENTANILLA
SUR	AH.	VÍCTOR RAÚL HAYA DE LA TORRE	VENTANILLA

<b>SUB - SECTOR 1-A</b>			
<b>ZONA</b>	<b>GENERO</b>	<b>NOMBRE DE LA POBLACION</b>	<b>JURISDICCION POLICIAL</b>
SUR CENTRO	COOPERATIVA	APURIMAC	VENTANILLA
SUR CENTRO	ACP.	BALNEARIO COSTA AZUL	VENTANILLA
SUR CENTRO	PLAYA	COSTA AZUL	VENTANILLA
SUR CENTRO	AH.	DEFENSORES DE LA PATRIA SECTOR 4 Y 5	VENTANILLA
SUR CENTRO	AH.	FELIX MORENO CABALLERO (EX. CARRIZALES)	VENTANILLA
SUR CENTRO	ACR.	LAGUNA EL MIRADOR	VENTANILLA
SUR CENTRO	AH.	EL MIRADOR DE LOS HUMEDALES DE VENTANILLA	VENTANILLA
SUR CENTRO	AH.	6 DE AGOSTO - TAHUANTINSUYO	VENTANILLA
SUR CENTRO	URB.	PROYECTO TECHO PROPIO LOS JARDINES DE VENTANILLA	VENTANILLA




## Plan de Acción Distrital de Seguridad Ciudadana

### SUB - SECTOR 1- B

ZONA	GENERO	NOMBRE DE LA POBLACION	JURISDICCION POLICIAL
SUR CENTRO	AH.	AMPLIACIÓN VILLA - MOTO	VENTANILLA
SUR CENTRO	AH.	1° DE MAYO - VILLA MOTO	VENTANILLA
SUR CENTRO	AH.	HIJOS DE LAS TERRAZAS	VENTANILLA
SUR CENTRO	AH.	LAS BRISAS DE VENTANILLA	VENTANILLA
SUR CENTRO	AH.	LO CIPRECES DE VENTANILLA	VENTANILLA
SUR CENTRO	AH.	AMPLIACIÓN LAS TERRAZAS	VENTANILLA
SUR CENTRO	AH.	LAS TERRAZAS	VENTANILLA
SUR CENTRO	AH.	LOS PINOS	VENTANILLA
SUR CENTRO	URB.	EX ZONA COMERCIAL	VENTANILLA
SUR CENTRO	AH.	LAS FLORES DE VALLE HERMOSO	VENTANILLA
SUR CENTRO	AH.	DESARROLLO 2000	VENTANILLA
SUR CENTRO	AH.	RESIDENCIAL SANTISIMA CRUZ DE MOTUPE	VENTANILLA
SUR CENTRO	AH.	SANTISIMA CRUZ DE MOTUPE II SECTOR	VENTANILLA
SUR CENTRO	AH.	MARIA JULIA	VENTANILLA
SUR CENTRO	AH.	LAS VIÑAS	VENTANILLA
SUR CENTRO	ADV	LOS CIPRECES DE VENTANILLA	VENTANILLA

### SUB - SECTOR 1-C

ZONA	GENERO	NOMBRE DE LA POBLACION	JURISDICCION POLICIAL
SUR CENTRO	AH.	24 DE JUNIO	VENTANILLA
SUR CENTRO	AH.	8 DE MARZO PI. TODOS UNIDOS DE VENTANILLA	VENTANILLA
SUR CENTRO	AH.	DEFENSORES DE LA PATRIA SECTOR 3	VENTANILLA
SUR CENTRO	AH.	FRANCISCO BOLOGNESI PI. TODOS UNIDOS DE VENTANILLA	VENTANILLA
SUR CENTRO	ACR.	ACR. HUMEDALES DE VENTANILLA	VENTANILLA
SUR CENTRO	AH.	JOSÉ DE SAN MARTIN	VENTANILLA
SUR CENTRO	AH.	LAS COLINAS DE LICENCIADOS	VENTANILLA
SUR CENTRO	AH.	LAS LOMAS DE LICENCIADOS	VENTANILLA
SUR CENTRO	AH.	LA PLANICIE	VENTANILLA
SUR CENTRO	AH.	LAS LOMAS DEL PARAISO	VENTANILLA
SUR CENTRO	AH.	LOS JARDINES DE LICENCIADOS	VENTANILLA
SUR CENTRO	AH.	LOS LICENCIADOS	VENTANILLA
SUR CENTRO	AH.	MONTE DE SION	VENTANILLA
SUR CENTRO	AH.	PROYECTO INTEGRAL 28 DE JULIO	VENTANILLA
SUR CENTRO	AH.	SEYCHO MARCELA FUJIMORI	VENTANILLA
SUR CENTRO	AH.	VALLE VERDE	VENTANILLA



## Plan de Acción Distrital de Seguridad Ciudadana

### SUB - SECTOR 4 - A

ZONA	GENERO	NOMBRE DE LA POBLACION	JURISDICCION POLICIAL
SUR CENTRO	AH	ALEXANDER KOURI (PI. PUEBLOS UNIDOS PARA EL DESARROLLO)	VENTANILLA
SUR CENTRO	AH	ALFONSO UGARTE	VENTANILLA
SUR CENTRO	URB.	ALMIRANTE MIGUEL GRAU (LA NAVAL)	VENTANILLA
SUR CENTRO	AH	AMPLIACION LOS HIJOS DE GRAU	VENTANILLA
SUR CENTRO	AH	ANGAMOS TERCER SECTOR	VENTANILLA
SUR CENTRO	CDV	COPEMAR	VENTANILLA
SUR CENTRO	AH	KUMAMOTO	VENTANILLA
SUR CENTRO	AH	LAS BRISAS DE GRAU	VENTANILLA
SUR CENTRO	ABP	LOS CEDROS DE VENTANILLA	VENTANILLA
SUR CENTRO	AH	LOS HIJOS DEL ALMIRANTE GRAU	VENTANILLA
SUR CENTRO	AH	LOS HIJOS DEL ALMIRANTE GRAU II (PI. PUEBLOS UNIDOS PARA EL DESARROLLO)	VENTANILLA
SUR CENTRO	AH	LOS LICENCIADOS	VENTANILLA
SUR CENTRO	AH	VILLA HERMOSA	VENTANILLA

### SUB - SECTOR 4 - B

ZONA	GENERO	NOMBRE DE LA POBLACION	JURISDICCION POLICIAL
SUR CENTRO	AH	AH. AMPLIACIÓN COSTA AZUL	VENTANILLA
SUR CENTRO	AH	AH. ANGAMOS SECTOR II	VENTANILLA
SUR CENTRO	AH	AH. ANGAMOS SECTOR I	VENTANILLA
SUR CENTRO	AH	AH. AMPLIACIÓN DE ANGAMOS	VENTANILLA
SUR CENTRO	AH	SECT. COSTA AZUL (PI. PUEBLOS UNIDOS PARA EL DESARROLLO)	VENTANILLA

FUENTE: - SUB GERENCIA DE RECONOCIMIENTO DE ORGANIZACIONES DE ASENTAMIENTOS HUMANOS 2018  
 - OBSERVATORIO DE SEGURIDAD CIUDADANA

### 3. Zonas Turísticas y otros

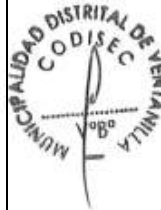
#### a. Humedales de Ventanilla

Es un área de 653.22 hectáreas cubiertas por aguas no profundas que provienen del río Chillón y del mar. Es el lugar de refugio de 62 especies animales, algunos en peligro de extinción, y otra variedad de vegetales.

De esta extensión, 366 hectáreas han sido declaradas por la municipalidad de Ventanilla como área de reserva ecológica intangible mediante acuerdo del concejo N.016-98/MDV.

De los estudios desarrollados por alternativa durante los años 1997, 1998, 1999 y 2000 se han podido registrar los siguientes:

Flora Fanerogamica: Se han identificado 53 especies de flora, que están comprendidas en 49 géneros y 22 familias botánica. El 54% de la flora vascular de los umbrales de





ventanilla corresponden a especies de que crecen en forma natural en este tipo ecosistemas costeros e inclusive alto andinos o amazónicos; el 46% restante lo constituyen especies cultivadas (11%) y plantas invasoras de cultivos (35%), algunas de las cuales ya se han naturalizado en los humedales de la costa peruana.

Plancton y Peces: El volumen hídrico de los humedales de ventanilla regularmente significativo y las condiciones natureológicas existentes en la zona, favorecen la proliferación de organismos que conforman el fitoplancton y zooplancton, que se pueden encontrar en los espejos de agua; a pesar de eso se han encontrado una baja diversidad de especies acuáticas.

Avifauna: La diversidad de la avifauna, está compuesta de 62 especies entre residentes (37%), migratorias locales (37%), migratorias alto andinas (3%), migratorias del norte del país (2%), migratorias del Norteamérica (19%) (2%), siendo las especies residentes, migratorias locales y de Norteamérica las de mayor representatividad en número de especies e individuos.



### b. Complejo Arqueológico El Paraíso - Ventanilla

Se encuentre en la zona sur del distrito de Ventanilla, Callao. Tiene una extensión de 60ha en forma de U de piedra. Conocido también como el Palacio de la Chuquicanta ya que se encuentra cerca al lago con ese nombre. Se pueden encontrar 8 templos ceremoniales. El monumento más antiguo llamado Huaca Pampa los Perros entre 2000 y 1500 años A.C.

## 4. Población

En este acápite, es menester indicar que de acuerdo al instituto de estadística -INEI, el distrito de Ventanilla tiene un promedio de 315,600 habitantes, conforme a la tabla N° 2 que adjunta:

**Tabla N°2**  
**POBLACIÓN APROXIMADA DEL DISTRITO DE VENTANILLA**  
 PROVINCIA CONSTITUCIONAL DEL CALLAO: POBLACIÓN CENSADA Y TASA DE  
 CRECIMIENTO  
 PROMEDIO ANUAL, SEGÚN DISTRITO, 2007 - 2017  
 (Absoluto y Porcentaje)

DISTRITO	2007		2017		Variación intercensal 2007-2017		Tasa de crecimiento anual
	Absoluto	%	Absoluto	%	Absoluto	%	
<b>Total</b>	<b>876877</b>	<b>100,0</b>	<b>994494</b>	<b>100,0</b>	<b>117617</b>	<b>13,4</b>	<b>1,3</b>
Callao	415888	47,4	451260	45,4	35372	8,5	0,8
Bellavista	75163	8,6	74851	7,5	312	-0,4	0,0
Carmen de la Legua Reynoso	41863	4,8	42240	4,2	377	0,9	0,1
La Perla	61698	7,0	61417	6,2	281	-0,5	0,0
La Punta	4370	0,5	3829	0,4	541	-12,4	-1,3
Ventanilla	277895	31,7	315600	31,7	37705	13,6	1,3
Mi Perú 1/	-	-	45297	4,6	-	-	-

Ley de Creación 30197 del 16 de mayo  
del 2014

Fuente INEI-Censos Nacionales de Población y Vivienda 2007 y 2017

Según los datos estadísticos del INEI en torno a la tasa de crecimiento por periodos intercensales 2007 – 2017 (absoluto y porcentaje), el distrito de Ventanilla, presenta una tasa de crecimiento promedio anual de 1.3 %, determinándose que la población estimada para el año 2021 es de 332,327 habitantes.

**Tabla N°3**  
**TASA DE CRECIMIENTO**

AMBITO	PERIODO INTERCENSAL			2007-2017
	1972-1981	1981-1993	1993-2007	
<b>VENTANILLA</b>	<b>1.7</b>	<b>13.8</b>	<b>7.8</b>	<b>1.3</b>

FUENTE: INEI (2008), INEI (2008a) e INEI (1996)



**a. Distribución de la población por edad y sexo**

Según las estimaciones y proyecciones de población por sexo del Instituto Nacional de Estadística e Informática para el año 2015, indicó que la población joven fue de un 98 304 habitante siendo estos uno de los grupos especiales de mayor edad seguido de la población adulta joven con 91 641 personas, cabe precisar que se toma en cuenta estos dos grupos de edad como referencia para la presente idea de inversión.

**TABLA N°4**  
**POBLACIÓN PROYECTADA, POR GRUPOS ESPECIALES DE EDAD,**  
**SEGÚN DISTRITOS 2015**

Distrito	Grupos especiales de edad					
	Total	Infantil	Joven	Adulta joven	Adulta mayor	
<b>Total</b>	<b>1 013 935</b>	<b>239 479</b>	<b>254 673</b>	<b>240 529</b>	<b>167 678</b>	<b>111 576</b>
Callao	406 889	84 995	102 700	93 501	74 579	51 114
Bellavista	71 833	12 853	14 555	16 910	13 481	14 034
Carmen de La Legua Reynoso	41 100	8 678	9 825	10 233	6 642	5 722
La Perla	58 817	9 880	12 221	13 659	11 530	11 527
La Punta	3 392	427	597	665	731	972
<b>Ventanilla</b>	<b>372 899</b>	<b>105 973</b>	<b>98 304</b>	<b>91 641</b>	<b>52 129</b>	<b>24 852</b>
Mi Perú	59 005	16 673	16 471	13 920	8 586	3 355

Fuente: Instituto Nacional de Estadística e Informática-Estimaciones y Proyecciones de Población por Sexo, Según Departamento, Provincia y Distrito, 2000-2015.

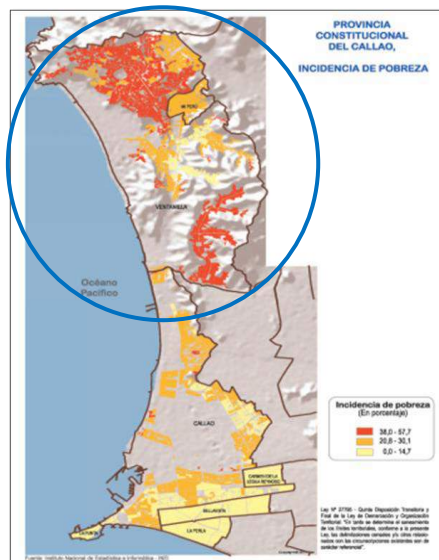
ENTE: INSTITUTO NACIONAL DE ESTADÍSTICA E INFORMÁTICA-ESTIMACIONES Y PROYECCIONES DE POBLACIÓN POR SEXO, SEGÚN DEPARTAMENTO, PROVINCIA Y DISTRITO, 2000-2015

**b. Indicadores Económicos**



Según el Instituto Nacional de Estadísticas e Informática, nos muestra en el siguiente mapa la incidencia de pobreza en la Provincia constitucional del Callao, estando varios lugares del distrito de Ventanilla en un rango de 38.0%-57.7 % el cual podemos apreciar de color rojo, seguido por otras zonas con color naranja estando en el rango 20,8%-30,1% y finalmente color amarillo en un rango de 0.0% -1.47%.

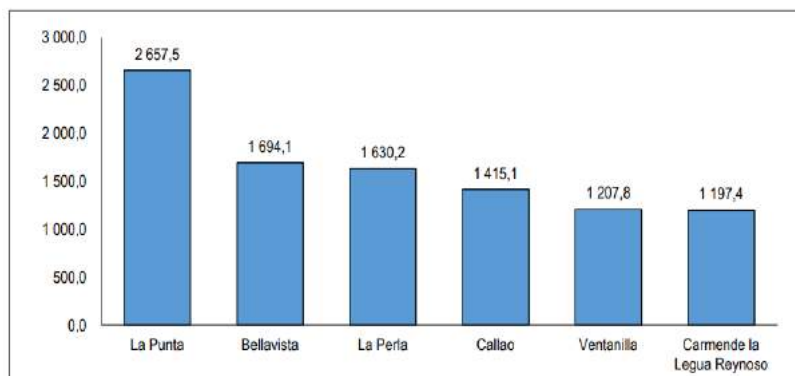
**MAPA N°2**  
**INCIDENCIA DE POBREZA PROVINCIA CONSTITUCIONAL DEL CALLAO**




FUENTE: INEI

Por consiguiente, tenemos el siguiente gráfico en donde nos muestra el ingreso promedio mensual por trabajo en el distrito de Ventanilla siendo este uno de los más bajos a nivel de la provincia del Callao 1207,8 soles.

**GRAFICO N°1**  
**INGRESO PROMEDIO MENSUAL POR TRABAJO, SEGÚN DISTRITOS**



FUENTE: INEI- ENCUESTA PERMANENTE DE EMPLEO



### B. SITUACIÓN ACTUAL DE LA SEGURIDAD CIUDADANA

En este acápite se desarrollará un esquema explicativo del Servicio de Seguridad Ciudadana del distrito, con un enfoque de Indicativos Internacionales tales como La Percepción de Inseguridad Ciudadana, La Victimización y La Tasa de Homicidios.

#### 1. La Percepción de Inseguridad Ciudadana

Teniendo en cuenta que la percepción es un indicador complejo; y la “percepción de inseguridad” varía según el tipo de delito, es pertinente preguntarse ¿Cuál es el delito que genera mayores niveles de percepción de inseguridad en el distrito de Ventanilla?

De acuerdo a las estadísticas presentadas y analizadas por el Observatorio de Seguridad Ciudadana de la MDV, el delito que más se comete y generan mayor percepción de inseguridad en el año 2018 es el DELITO CONTRA EL PATRIMONIO en sus diversas modalidades habiéndose registrado 801 intervenciones, siendo estos los siguientes: robo a transeúntes 51%, domicilio 25%, establecimiento 11%, vehículos 5%, autopartes 4%, transporte privado 2% y transporte público 2%; detallados en el siguiente cuadro:

**CUADRO N° 1**  
**CUADRO ESTADISTICO DE INDICE**  
**DELINCUENCIAL (ROBOS) AÑO 2018**

MES	A TRANSEUNTE	A DOMICILO	A ESTABLECIMIENTO	DE AUTOPARTES	DE VEHICULO	EN TRANSPORTE PRIVADO	EN TRANSPORTE PUBLICO	TOTAL
ENERO	26	11	6	0	2	2	0	47
FEBRERO	25	20	6	2	2	2	0	57
MARZO	35	15	8	5	3	3	1	70
ABRIL	32	15	8	2	3	1	4	65
MAYO	29	16	12	2	4	2	1	66
JUNIO	38	16	8	3	1	0	0	66
JULIO	31	17	6	2	1	0	2	59
AGOSTO	39	21	9	4	2	0	1	76
SETIEMBRE	34	17	11	2	5	4	3	76
OCTUBRE	48	21	7	1	6	3	1	87
NOVIEMBRE	38	17	7	0	0	1	2	65
DICIEMBRE	32	11	4	8	7	1	4	67
<b>TOTAL</b>	<b>407</b>	<b>197</b>	<b>92</b>	<b>31</b>	<b>36</b>	<b>19</b>	<b>19</b>	<b>801</b>

FUENTE: OBSERVATORIO DE SEGURIDAD CIUDADANA 2018

## 2. La Victimización



Otro indicador importante es la victimización la cual es evaluada de acuerdo con las denuncias por delitos que se han cometido y han sido registrados en las Comisarias PNP y fueron denunciados por las víctimas o por terceras personas; en este sentido podemos indicar que en el año 2018 las Comisarias PNP de Ventanilla, Pachacútec y Villa Los Reyes han registrado en conjunto 2995 casos, siendo las denuncias por DELITOS CONTRA EL PATRIMONIO que ocupan el primer lugar con 75%, seguido de los delitos Contra la Vida el Cuerpo y la Salud 11%, Delitos Contra la Libertad 7%; y delitos Contra la Seguridad Pública 5% conforme al siguiente cuadro:

**CUADRO N° 2**  
**CUADRO ESTADISTICO DE DENUNCIAS REGISTRADOS EN LAS COMISARIAS PNP DEL DISTRITO DE VENTANILLA,**  
**DEL MES DE ENERO AL MES DE DICIEMBRE, EN EL AÑO 2018**


AÑO 2018	DELITOS REGISTRADOS																									
	CONTRA LA VIDA, EL CUERPO Y LA SALUD				CONTRA LA LIBERTAD				CONTRA EL PATRIMONIO								CONTRA LA SEGURIDAD PUBLICA									
	HOMICIDIOS		LESIONES		PERSONAL		LIBERTAD SEXUAL	ROBO	HURTO	APROPRIACION ILICITA	DAÑOS	ESTAFAS	RECEPTACION	USURPACION	EXTORSION	CONTRA LA FE PUBLICA	CONTRA EL ORDEN FINANCIERO Y MONETARIO	CONTRA LA ADMINISTRACION PUBLICA	CONTRA LA TRANQUILIDAD PUBLICA	CONTRA LA SEGURIDAD PUBLICA -TID	TENENCIA ILEGAL DE ARMAS DE GUERRA	CONDUCTOR VEH EN ESTADO DE EBRERIDAD				
	POR PAF	POR OTROS MOTIVOS	POR PAF	POR OTROS MOTIVOS	SECUESTRO AL PASO	SECUESTRO TIPICO																	COACCION			
VENTANILLA	9	4	0	40	0	3	8	71	599	587	3	0	21	3	24	1	2	0	2	0	36	1	45	0	11	1470
PACHACUTEC	8	0	0	101	0	0	1	66	180	122	0	0	0	2	1	1	0	0	2	0	2	0	0	0	2	488
VILLA LOS REYES	8	0	1	154	0	1	7	67	217	464	0	3	7	15	3	1	0	0	12	2	14	3	35	0	23	1037
<b>TOTAL</b>	<b>25</b>	<b>4</b>	<b>1</b>	<b>295</b>	<b>0</b>	<b>4</b>	<b>16</b>	<b>204</b>	<b>996</b>	<b>1173</b>	<b>3</b>	<b>3</b>	<b>28</b>	<b>20</b>	<b>28</b>	<b>3</b>	<b>2</b>	<b>0</b>	<b>16</b>	<b>2</b>	<b>52</b>	<b>4</b>	<b>80</b>	<b>0</b>	<b>36</b>	<b>2995</b>

FUENTE : REGPOL-CALLAO/DIVOPUS 3-DIRECTIVA N° 10  
ELABORACION: OBSERVATORIO DE SEGURIDAD CIUDADANA 2018

## Plan de Acción Distrital de Seguridad Ciudadana

En este punto es menester manifestar lo siguiente:

- El índice delictivo del 2015 (3260) con relación al 2018 (2995) ha tenido una baja del 8.13 % conforme se grafica en virtud de la acciones y actividades diseñadas por las políticas locales de seguridad ciudadana.
- Con relación al año 2016 se tiene que considerar que en este periodo estuvo vigente el Estado de Emergencia Decretado por el Gobierno la cual duro 315 días desde el 04 de diciembre del 2015 al 15 de Octubre del 2016.
- El cuadro de Delitos Registrados en las Comisarias PNP del Distrito De Ventanilla y el correspondiente grafico así lo ilustran:



**CUADRO N° 3**  
**CUADRO ESTADISTICO COMPARATIVO DE DELITOS REGISTRADOS EN LAS COMISARIAS PNP DEL**  
**DISTRITO DE VENTANILLA 2015-2018**

DELITOS REGISTRADOS EN LAS COMISARIAS DEL DISTRITO DE VENTANILLA			AÑO 2015	AÑO 2016	AÑO 2017	AÑO 2018
CONTRA LA VIDA, EL CUERPO Y LA SALUD	HOMICIDIOS	POR PAF	19	15	20	25
		POR OTROS MOTIVOS	2	6	2	4
	LESIONES	POR PAF	44	35	4	1
		POR OTROS MOTIVOS	100	88	150	295
CONTRA LA LIBERTAD SEXUAL	PERSONAL	SECUESTRO AL PASO	0	0	0	0
		SECUESTRO TIPICO	0	4	0	4
		COACCION	0	8	1	16
	LIBERTAD SEXUAL		77	109	169	204
CONTRA EL PATRIMONIO		ROBO	2198	1144	1336	996
		HURTO	526	504	763	1173
		APROPIACION ILICITA	7	6	2	3
		DAÑOS	41	15	0	3
		ESTAFAS	12	23	20	28
		RECEPTACION	0	5	0	20
		USURPACION	0	26	0	28
	EXTORSION	0	2	0	3	
CONTRA LA FE PUBLICA			11	4	2	2
CONTRA EL ORDEN FINANCIERO Y MONETARIO			1	0	0	0
CONTRA LA ADMINISTRACION PUBLICA			19	26	32	16
CONTRA LA TRANQUILIDAD PUBLICA			0	1	7	2
CONTRA LA SEGURIDAD PUBLICA		CONTRA LA SALUD PUBLICA-TID	79	78	8	52
		TENENCIA ILEGAL DE ARMAS DE GUERRA	11	16	1	4
		CONDUCCION VEHICULO EN ESTADO EBRIEDAD	0	76	67	80
PANDILLAJE			0	0	0	0
OTROS			113	96	145	36
<b>TOTAL</b>			<b>3260</b>	<b>2287</b>	<b>2729</b>	<b>2995</b>

FUENTE: REGPOL-CALLAO/DIVOPUS 3-DIRECTIVA N° 10

ELABORACION: OBSERVATORIO DE SEGURIDAD CIUDADANA 2018

**GRAFICO N° 2**



FUENTE: REGPOL-CALLAO/DIVOPUS 3-DIRECTIVA N° 10  
ELABORACION: OBSERVATORIO DE SEGURIDAD CIUDADANA 2018

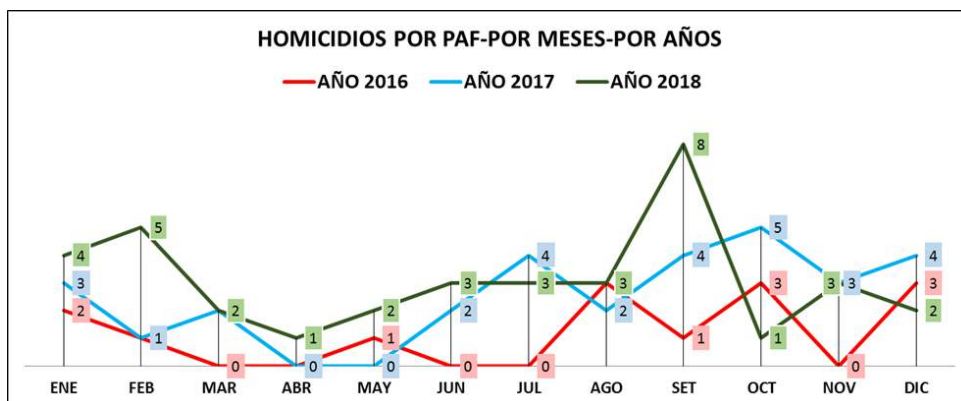


### 3. La tasa de Homicidios

Es un indicador importante a tomar en cuenta para desarrollar las políticas locales de seguridad ciudadana; esta se expresa en la tasa de homicidios por 100 mil habitantes; consiguientemente examinando el Informe Anual IDL 2017, las cinco tasas más altas a nivel nacional son: Tumbes (22.9), Madre de Dios (22.8), Lima – Región (14.3), Callao (12.7) y Huánuco (11.2).

En este sentido de acuerdo a la información estadística proporcionada por el Departamento de Investigación Criminal de Ventanilla (DEPINCRI-Ventanilla), en el distrito se han producido durante el 2016 (14 homicidios), en el 2017 (30 homicidios) y en el 2018 (37 homicidios), conforme al siguiente cuadro y gráfico:

**GRAFICO N° 3**



FUENTE: DEPINCRI-VENTANILLA  
ELABORACION: OBSERVATORIO DE SEGURIDAD CIUDADANA 2018



**CUADRO N° 4**  
**CUADRO ESTADISTICO DE HOMICIDIO POR PAF 2016-2018**

AÑOS	ENE	FEB	MAR	ABR	MAY	JUN	JUL	AGO	SET	OCT	NOV	DIC	TOTAL
2016	2	1	0	0	1	0	0	3	1	3	0	3	14
2017	3	1	2	0	0	2	4	2	4	5	3	4	30
2018	4	5	2	1	2	3	3	3	8	1	3	2	37

FUENTE: DEPINCRI-VENTANILLA

ELABORACION: OBSERVATORIO DE SEGURIDAD CIUDADANA 2018

De acuerdo a esta información estadística se puede indicar que, si bien es cierto, que en el año 2018 se ha producido 37 casos como consecuencia de la Comisión de los Delitos Contra la Vida el Cuerpo y la Salud (homicidio calificado) en la modalidad de “Sicariato”; es necesario precisar que ésta responde al accionar de alta complejidad delincencial de organizaciones criminales, que rebasan el accionar de los operadores de la Seguridad Ciudadana del distrito (Comisarias PNP y Serenazgo), motivo por el que oportunamente se ha requerido por intermedio del CODISEC la intervención inmediata y urgente de Unidades especializadas y de inteligencia de la PNP, así como el Ministerio Público, por ser las responsables de su control social.



#### 4. Diagnóstico del servicio actual de Seguridad Ciudadana

En este acápite, se desarrolla un análisis del Servicio de Seguridad Ciudadana que presta la Municipalidad distrital de Ventanilla en función compartida con la Policía Nacional del Perú en cuanto se refiere a la **PREVENCION**; en este sentido se detalla la Organización, Coordinaciones y Características del Servicio de Seguridad Ciudadana de la Municipalidad Distrital de Ventanilla.

##### a. Organización

Para promover y regular la Seguridad Ciudadana en el distrito, la Municipalidad distrital de Ventanilla, cuenta con una GERENCIA DE SEGURIDAD CIUDADANA que tiene como objetivo la ejecución de las actividades de Serenazgo, Análisis de la Información, de Fiscalización y Control Urbano y de reciente incorporación Defensa Civil, promoviendo la convivencia ordenada y pacífica que genere las condiciones adecuadas de seguridad pública, para el libre tránsito y uso de los espacios públicos, desarrollo de las actividades cotidianas de la población y protección de la propiedad pública y

privada. Asimismo, es responsable de cautelar el cumplimiento de las normas y disposiciones municipales administrativas que contengan obligaciones y prohibiciones que son de obligatorio cumplimiento por ciudadanos, empresas e instituciones en el ámbito de la jurisdicción distrital; alineados a los objetivos del Plan Estratégico y el Plan de Desarrollo Concertado.

### b. Coordinaciones

Entendiéndose que la problemática de la Seguridad Ciudadana es de carácter transversal y multisectorial; en el distrito de Ventanilla para la prestación del referido servicio, se mantiene permanentes coordinaciones con las Instituciones comprometidas e instaladas en la jurisdicción como la Sub Prefectura, Ministerio Público, Poder Judicial, MIMP - CEM, y población organizada entre otras, mediante la instalación y funcionamiento permanente del Comité Distrital de Seguridad Ciudadana (CODISEC – VENTANILLA)

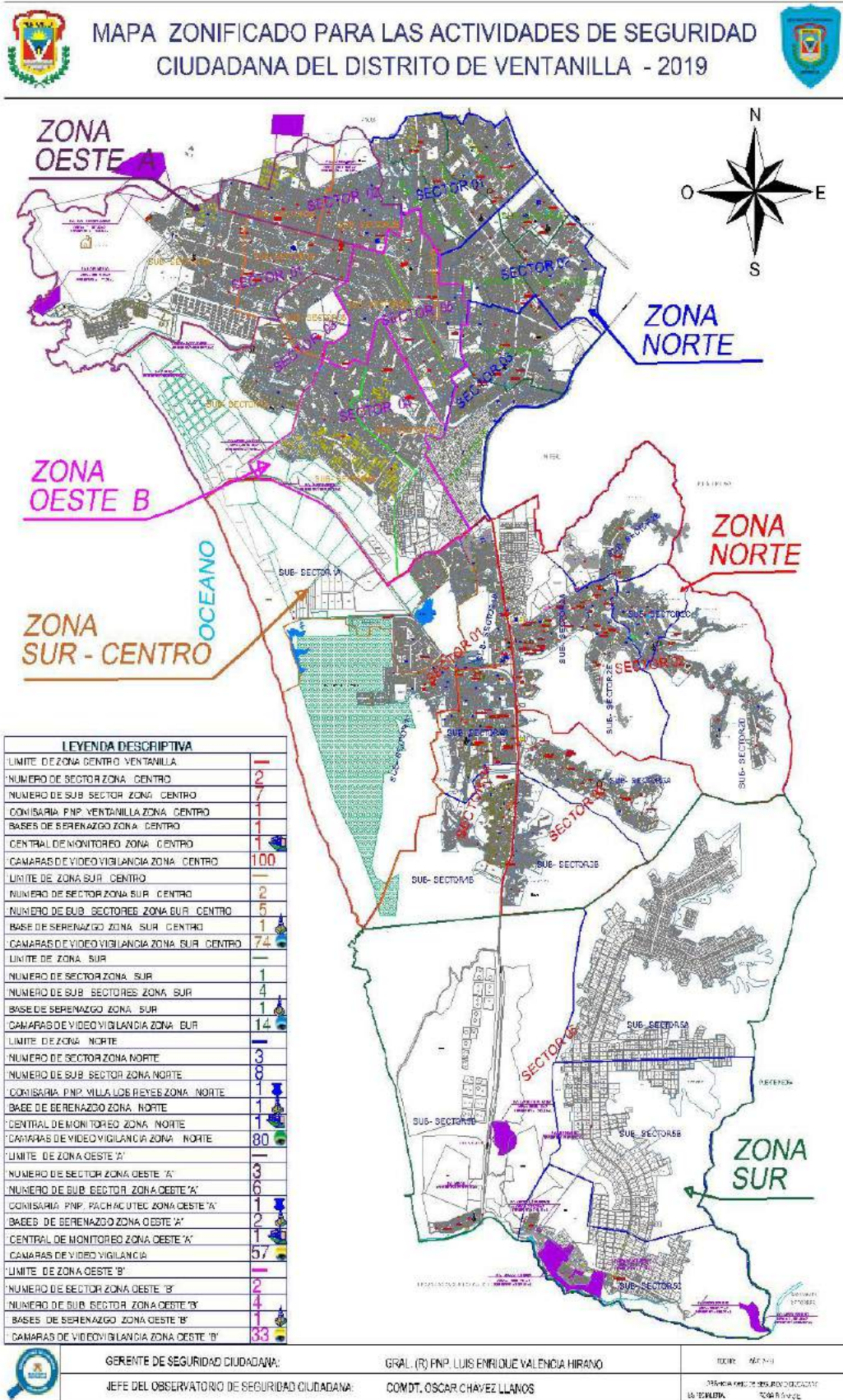


Considerando en este esquema estratégico a la Policía Nacional del Perú como un pilar fundamental e imprescindible, en la Jurisdicción del distrito de Ventanilla, tienen competencia tres Comisarías debidamente delimitadas siendo estas las siguientes: **Comisaria PNP de Ventanilla, Comisaria PNP de Pachacútec y Comisaria PNP Villa Los Reyes.**

Por lo que se ha zonificado convenientemente el distrito en (13) sectores y (34) sub sectores para el desarrollo y ejecución de las diversas actividades de la seguridad ciudadana conforme se aprecia en el mapa adjunto.

# Plan de Acción Distrital de Seguridad Ciudadana

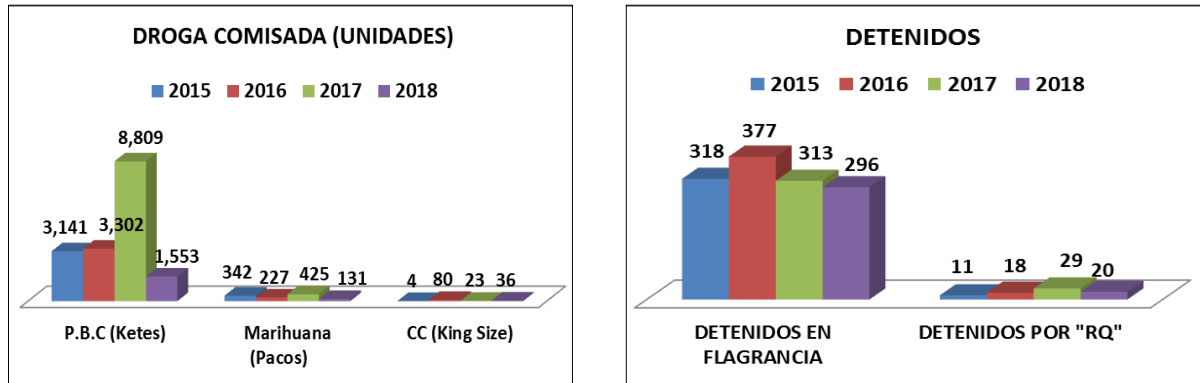
MAPA N° 3



**C. Características del Servicio de Seguridad Ciudadana de la Municipalidad Distrital de Ventanilla**

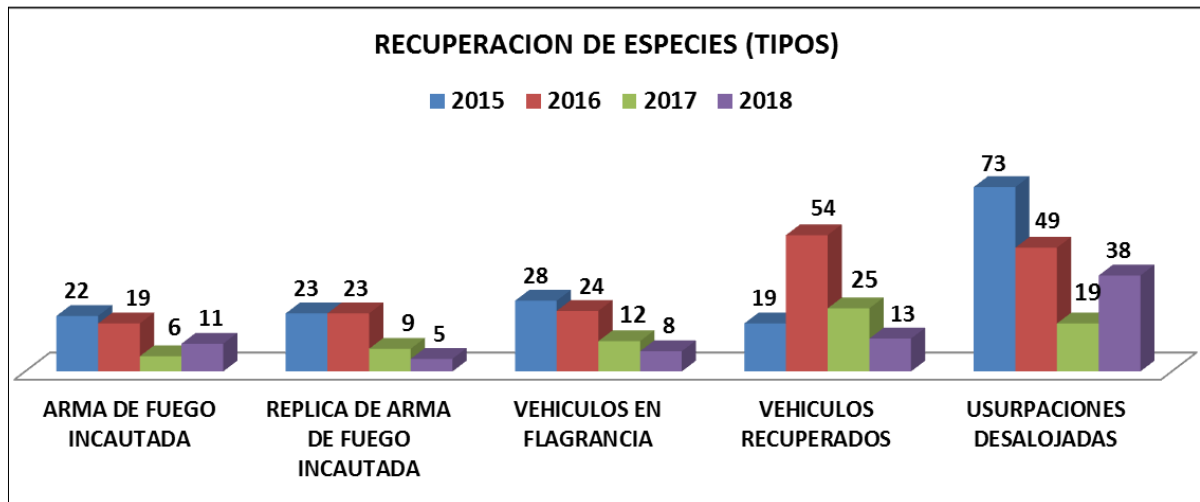
De acuerdo a las políticas locales de Seguridad Ciudadana aprobadas por el CODISEC-Ventanilla y ejecutadas por las Sub Gerencias de Serenazgo y Análisis de la Información; se ha puesto énfasis en la aplicación de la **ESTRATEGIA PREVENTIVA EN SUS DOS LÍNEAS DE ACCIÓN ES DECIR LA PARTE "OPERATIVA" Y LA "SOCIO COMUNITARIA"** las mismas que vienen dando resultados positivos conforme a los logros del (1) servicio de serenazgo y (2) las capacitaciones a la comunidad, conforme a siguientes gráficos:

**GRAFICO N° 4**  
**COMPARACION ANUAL DE DETENIDOS Y DROGA COMISADA CON PARTICIPACION DE LA GERENCIA DE SEGURIDAD CIUDADANA**



FUENTE: OBSERVATORIO DE SEGURIDAD CIUDADANA 2018

**GRAFICO N° 5**  
**COMPARACION ANUAL DE RECUPERACION DE ESPECIES CON PARTICIPACION DE LA GERENCIA DE SEGURIDAD CIUDADANA**



FUENTE: OBSERVATORIO DE SEGURIDAD CIUDADANA 2018



**CUADRO N° 5**  
**CUADRO ESTADISTICO DE CAPACITACIONES POBLACIONALES**  
**DESARROLLADAS EN TEMAS DE SEGURIDAD CIUDADANA EN**  
**EL DISTRITO DE VENTANILLA 2017-2018**

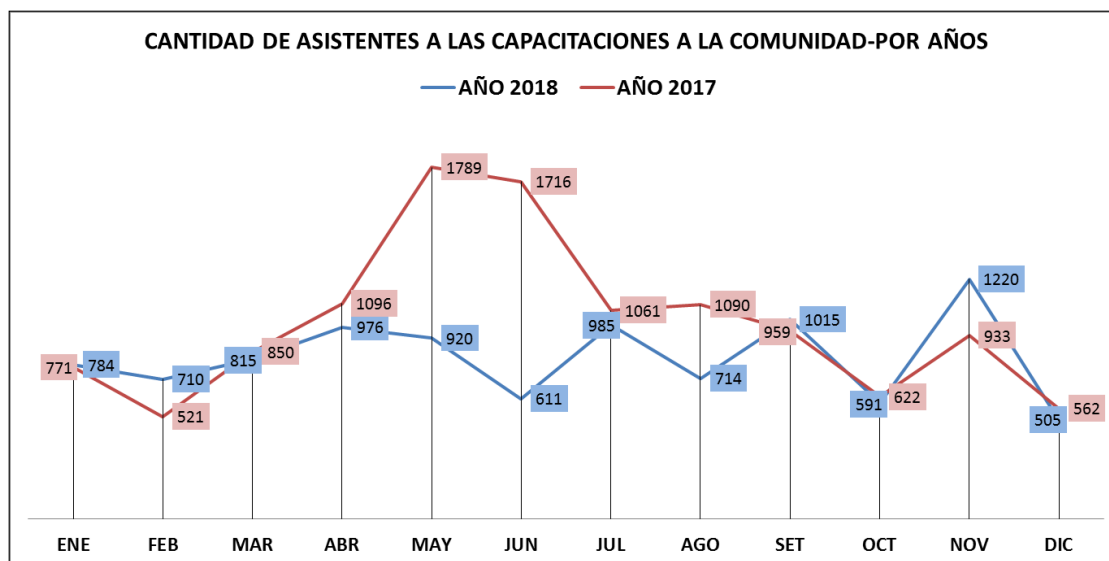
CANTIDAD DE ASISTENTES 2018													
ZONAS	ENE	FEB	MAR	ABR	MAY	JUN	JUL	AGO	SET	OCT	NOV	DIC	TOTAL
NORTE	56	88	40	103	205	28	159	31	262	36	120	58	1,186
OESTE A	34	93	184	170	91	157	262	60	139	65	147	15	1,417
OESTE B	309	199	117	211	185	225	126	245	105	183	345	145	2,395
CENTRO	85	101	76	112	157	23	30	94	114	102	172	30	1,096
SUR CENTRO	204	119	267	266	120	134	315	133	291	128	352	140	2,469
SUR	96	110	131	114	162	44	93	151	104	77	84	117	1,283
<b>TOTAL</b>	<b>784</b>	<b>710</b>	<b>815</b>	<b>976</b>	<b>920</b>	<b>611</b>	<b>985</b>	<b>714</b>	<b>1015</b>	<b>591</b>	<b>1220</b>	<b>505</b>	<b>9,846</b>

CANTIDAD DE ASISTENTES 2017													
ZONAS	ENE	FEB	MAR	ABR	MAY	JUN	JUL	AGO	SET	OCT	NOV	DIC	TOTAL
NORTE	122	83	115	212	428	195	245	189	152	50	71	122	1,984
OESTE A	223	87	193	167	147	245	271	121	292	62	118	120	2,046
OESTE B	168	90	268	571	626	677	188	421	221	188	250	68	3,736
CENTRO	87	147	182	36	286	207	110	49	41	57	169	27	1,398
SUR CENTRO	77	85	46	22	195	276	138	210	66	127	159	146	1,547
SUR	94	29	46	88	107	116	109	100	187	138	166	79	1,259
<b>TOTAL</b>	<b>771</b>	<b>521</b>	<b>850</b>	<b>1,096</b>	<b>1,789</b>	<b>1,716</b>	<b>1,061</b>	<b>1,090</b>	<b>959</b>	<b>622</b>	<b>933</b>	<b>562</b>	<b>11,970</b>



FUENTE: OBSERVATORIO DE SEGURIDAD CIUDADANA 2018

**GRAFICO N° 6**



FUENTE: OBSERVATORIO DE SEGURIDAD CIUDADANA 2018



Hechos que evidencian que, se viene cumpliendo con satisfacción las políticas locales aprobadas por el CODISEC y orientadas a la Prevención en todos sus conceptos y sentidos.

Es importante resaltar que en cuanto se refiere a la “Producción de Servicios en Seguridad Ciudadana”, en el año lectivo del 2018, se ha tenido un total de 91,713 casos atendidos, manteniéndose en el nivel de producción en comparación de los años anteriores. En el rubro “**Actividades Visualizadas por CAV**” se ha tenido en el presente año 4,162 visualizaciones, con el agregado que por intermedio de esta actividad especializada se ha logrado desarticular conjuntamente con la PNP cuatro bandas criminales autores de homicidios, extorsión y robos; conforme al cuadro que se adjunta:

Esta situación evidencia una notoria manifestación de la población en la confianza que va tomando en sus servidores, pues van entendiendo que, ante un requerimiento de seguridad, existe todo un sistema presto a apoyarlo en la solución de los problemas que se puedan presentar.



### **1) Servicio de Video Vigilancia**

Actualmente por intermedio de la Sub Gerencia de Análisis de la Información, se viene gestionando trescientos setenta y seis (376) cámaras de vídeo vigilancia a través de recursos humanos, logísticos y tecnológicos instalados en las Centrales de Alerta Ventanilla, Pachacútec y Villa Los Reyes.

Las trescientos setenta y seis (376) cámaras de vídeo vigilancia se encuentran ubicadas estratégicamente y de acuerdo a los requerimientos técnicos en todo el distrito de Ventanilla; considerando los puntos críticos establecidos en los respectivos mapas de Delito y Riesgo.

### **2) Servicio de Patrullaje Integrado**

Es menester hacer presente que actualmente el servicio de Patrullaje Integrado, se viene ejecutando con personal PNP de las Comisarias de Ventanilla, Pachacútec y Villa Los Reyes, en los 13 sectores y 34 subsectores, conforme a la zonificación del

distrito para las actividades de Seguridad Ciudadana, pero es necesario precisar que de todas maneras existe un déficit de personal PNP para optimizar el servicio.

Este servicio se ve complementado excelentemente con el buen uso de las 376 cámaras de Video Vigilancia instaladas en el distrito.

Actualmente se ha potenciado el servicio en mención en toda la jurisdicción del distrito, integrándose esta con las tres Comisarías de Ventanilla, Pachacútec y Villa Los Reyes, así como el personal de Serenazgo, vehículos, combustible, medios de comunicación y otros; conforme se detalla en el Plan de Patrullaje Integrado PNP/MDV – 2019.



### 3) Políticas locales de seguridad Ciudadana

La actual gestión municipal ha planteado una **Reingeniería al Sistema de Seguridad Ciudadana** en el distrito, bajo la premisa **“Calles seguras, Distrito seguro”** con la finalidad de dar protección a las personas y a sus bienes, disminuyendo los riesgos y amenazas con acciones y previsiones orientadas a la construcción de mejores condiciones de ciudadanía democrática, ubicando en el centro a la persona humana.

En este sentido resulta evidente que la estrategia de **“Prevención Operativo y Socio/Comunitaria”** que se viene aplicando revalorizan su vigencia, pues bajo este esquema, el insumo principal es el ciudadano, el vecino del distrito quien debe ser el actor principal y receptor de los beneficios de una bien aplicada seguridad ciudadana.

Considerando que la comisión de los delitos contra el patrimonio es una de los delitos que más afecta a la población, se presenta la Evolución del Servicio de Seguridad Ciudadana del distrito de Ventanilla correspondiente al 2018:




**CUADRO N° 6**  
**EVOLUCIÓN DEL SERVICIO DE SEGURIDAD CIUDADANA DEL**  
**DISTRITO DE VENTANILLA**

TIEMPO	CONTRA LA VIDA, EL CUERPO Y LA SALUD	CONTRA LA LIBERTAD	CONTRA EL PATRIMONIO	CONTRA LA FE PÚBLICA	CONTRA LA ADMINISTRACION PÚBLICA	CONTRA LA TRANQUILIDAD PÚBLICA	CONTRA LA SEGURIDAD PÚBLICA	OTROS	TOTAL
AÑO 2015	165	77	2784	11	19	0	90	114	3260
AÑO 2016	144	121	1725	4	26	1	170	96	2287
AÑO 2017	176	170	2121	2	32	7	76	145	2729
AÑO 2018	325	224	2254	2	16	2	136	36	2995

FUENTE: REGPOL-CALLAO/DIVOPUS 3-DIRECTIVA N° 10

ELABORACION: OBSERVATORIO DE SEGURIDAD CIUDADANA 2018



**Evolución del Servicio de Seguridad Ciudadana**

$$\frac{A-B}{B} \times 100$$

AÑO 2016=  $\frac{2,287-3,260}{3,260} \times 100 = -29.85\%$  decrecimiento de Robos del año 2015 al año 2016

Formula Indicador de Gestión

AÑO 2017=  $\frac{2,729-2,287}{2,287} \times 100 = 19.33\%$  incremento de Robos del año 2016 al año 2017

AÑO 2018=  $\frac{2,995-2,729}{2,729} \times 100 = 9.75\%$  incremento de Robos del año 2017 al año 2018

## Plan de Acción Distrital de Seguridad Ciudadana

### C. ESTADISTICAS SOBRE VIOLENCIA, FALTAS Y DELITOS

#### 1. Estadísticas Policial

#### POLICIA NACIONAL DEL PERU

REGPOL-CALLAO/DIVOPUS 3


DIRECTIVA N° 10

CUADRO DEL ACCIONAR DELICTIVO, REGISTRADO EN LA **CIA DE VENTANILLA**, DEL MES DE ENERO AL MES DE DICIEMBRE, EN EL AÑO 2018

AÑO 2018	DELITOS REGISTRADOS																												
	CONTRA LA VIDA, EL CUERPO Y LA SALUD				CONTRA LA LIBERTAD				CONTRA EL PATRIMONIO								CONTRA LA FE PUBLICA	CONTRA EL ORDEN FINANCIERO Y MONETARIO	CONTRA LA ADMINISTRACION PUBLICA	CONTRA LA TRANQUILIDAD PUBLICA	CONTRA LA SEGURIDAD PUBLICA			PANDILLAJE	OTROS	TOTAL			
	HOMICIDIOS		LESIONES		PERSONAL			LIBERTAD SEXUAL	ROBO	HURTO	APROPIACION ILCITA	DAÑOS	ESTAFAS	RECEPTACION	USURPACION	EXTORSION					CONTRA LA SALUD PUBLICA -TID	TENENCIA ILEGAL DE ARMAS DE GUERRA	CONDUCCION VEHICULO EN ESTADO DE EBRIEDAD						
	POR PAF	POR OTROS MOTIVOS	POR PAF	POR OTROS MOTIVOS	SECUESTRO AL PASO	SECUESTRO TIPICO	COACCION																						
ENERO	1	2		1				9	56	28			1				1						2					5	106
FEBRERO	1			10				11	53	59			1			1			1				4		6				147
MARZO	1			5		1	1	6	58	53	1		2	1	2								3		8				142
ABRIL				3				1	24	59			3	2	2								5		3				102
MAYO	1			1		1		4	13	28					2				1						1				52
JUNIO	2			1			1	4	28	37					2								2		2				79
JULIO		1		2				3	43	41			1										1		7				99
AGOSTO		1		6				3	42	48			2		2								7		5		2		118
SEPTIEMBRE	1						2	2	57	58					2								3		4				129
OCTUBRE						1	3	8	75	64			2		8								3		2		3		169
NOVIEMBRE	1			9			1	11	78	54	1		3		3		1						5		2		1		170
DICIEMBRE	1			2				9	72	58	1		6		1								1	1	5				157
<b>TOTAL</b>	<b>9</b>	<b>4</b>	<b>0</b>	<b>40</b>	<b>0</b>	<b>3</b>	<b>8</b>	<b>71</b>	<b>599</b>	<b>587</b>	<b>3</b>	<b>0</b>	<b>21</b>	<b>3</b>	<b>24</b>	<b>1</b>	<b>2</b>	<b>0</b>	<b>2</b>	<b>0</b>	<b>0</b>	<b>36</b>	<b>1</b>	<b>45</b>	<b>0</b>	<b>11</b>	<b>1470</b>		

FUENTE: REGPOL-CALLAO/DIVOPUS 3-DIRECTIVA N° 10

ELABORACION: OBSERVATORIO DE SEGURIDAD CIUDADANA 2018



## Plan de Acción Distrital de Seguridad Ciudadana

### POLICIA NACIONAL DEL PERU

REGPOL-CALLAO/DIVOPUS 3

DIRECTIVA N° 10

CUADRO DEL ACCIONAR DELICTIVO, REGISTRADO EN LA CIA DE PACHACUTEC, DEL MES DE ENERO AL MES DE DICIEMBRE, EN EL AÑO 2018

AÑO 2018	DELITOS REGISTRADOS																																
	CONTRA LA VIDA, EL CUERPO Y LA SALUD				CONTRA LA LIBERTAD				CONTRA EL PATRIMONIO							CONTRA LA FE PUBLICA				CONTRA EL ORDEN FINANCIERO Y MONETARIO				CONTRA LA ADMINISTRACION PUBLICA			CONTRA LA TRANQUILIDAD PUBLICA			CONTRA LA SEGURIDAD PUBLICA			TOTAL
	HOMICIDIOS		LESIONES		PERSONAL			LIBERTAD SEXUAL	ROBO	HURTO	APROPIACION Ilicita	DAÑOS	ESTAFAS	RECEPCION	USURPACION	EXTORSION	CONTRA LA FE PUBLICA	CONTRA EL ORDEN FINANCIERO Y MONETARIO	CONTRA LA ADMINISTRACION PUBLICA	CONTRA LA TRANQUILIDAD PUBLICA	CONTRA LA SALUD PUBLICA -TID	TENENCIA ILEGAL DE ARMAS DE GUERRA	CONducir VH EN ESTADO DE EBriedad	PANDILLAJE	OTROS								
	POR PAF	POR OTROS MOTIVOS	POR PAF	POR OTROS MOTIVOS	SECUESTRO AL PASO	SECUESTRO TIPICO	COACCION																										
EN	POR PAF	POR OTROS MOTIVOS	POR PAF	POR OTROS MOTIVOS	SECUESTRO AL PASO	SECUESTRO TIPICO	COACCION	LIBERTAD SEXUAL	ROBO	HURTO	APROPIACION Ilicita	DAÑOS	ESTAFAS	RECEPCION	USURPACION	EXTORSION	CONTRA LA FE PUBLICA	CONTRA EL ORDEN FINANCIERO Y MONETARIO	CONTRA LA ADMINISTRACION PUBLICA	CONTRA LA TRANQUILIDAD PUBLICA	CONTRA LA SALUD PUBLICA -TID	TENENCIA ILEGAL DE ARMAS DE GUERRA	CONducir VH EN ESTADO DE EBriedad	PANDILLAJE	OTROS	TOTAL							
ENERO				3				5	14	17																	39						
FEBRERO	1			37				5	12	18				1								1					75						
MARZO				41				7	16	15				1	1							1					82						
ABRIL				1				4	11	5																	21						
MAYO	2			2				5	10	7																	26						
JUNIO	1			1				4	26	10																	42						
JULIO				4				6	18	4																	32						
AGOSTO	3			4				4	15	12																	38						
SEPTIEMBRE	1			2				6	12	10																	31						
OCTUBRE				2				4	10	5																	21						
NOVIEMBRE				1				7	15	13										1							37						
DICIEMBRE				3			1	9	21	6						1				1						2	44						
<b>TOTAL</b>	<b>8</b>	<b>0</b>	<b>0</b>	<b>101</b>	<b>0</b>	<b>0</b>	<b>1</b>	<b>66</b>	<b>180</b>	<b>122</b>	<b>0</b>	<b>0</b>	<b>0</b>	<b>2</b>	<b>1</b>	<b>1</b>	<b>0</b>	<b>0</b>	<b>2</b>	<b>0</b>	<b>2</b>	<b>0</b>	<b>0</b>	<b>0</b>	<b>0</b>	<b>2</b>	<b>488</b>						



FUENTE: REGPOL-CALLAO/DIVOPUS 3-DIRECTIVA N° 10  
 ELABORACION: OBSERVATORIO DE SEGURIDAD CIUDADANA 2018

## Plan de Acción Distrital de Seguridad Ciudadana

### POLICIA NACIONAL DEL PERU

REGPOL-CALLAO/DIVOPUS 3


DIRECTIVA N° 10

CUADRO DEL ACCIONAR DELICTIVO, REGISTRADO EN LA CIA DE VILLA LOS REYES, DEL MES DE ENERO AL MES DE DICIEMBRE, EN EL AÑO 2018

AÑO 2018	DELITOS REGISTRADOS																											
	CONTRA LA VIDA, EL CUERPO Y LA SALUD				CONTRA LA LIBERTAD				CONTRA EL PATRIMONIO							CONTRA LA FE PUBLICA	CONTRA EL ORDEN FINANCIERO Y MONETARIO	CONTRA LA ADMINISTRACION PUBLICA	CONTRA LA TRANQUILIDAD PUBLICA	CONTRA LA SEGURIDAD PUBLICA			PANDILLAJE	OTROS	TOTAL			
	HOMICIDIOS		LESIONES		PERSONAL			LIBERTAD SEXUAL	ROBO	HURTO	APROPIACION ILCITA	DAÑOS	ESTAFAS	RECEPTACION	USURPACION					EXTORSION	CONTRA LA SALUD PUBLICA -TID	TENENCIA ILEGAL DE ARMAS DE GUERRA				CONducir VH EN ESTADO DE EBriedAD		
	POR PAF	POR OTROS MOTIVOS	POR PAF	POR OTROS MOTIVOS	SECUESTRO AL PASO	SECUESTRO TIPICO	COACCION																					
ENERO				10				16	18													1					2	47
FEBRERO	1			9			3	13	17					1								2		1		1		48
MARZO				14		1	11	16	42													1		5		1		96
ABRIL				14			3	16	29													4	2	3		12		88
MAYO				14			4	15	28			3										1				6		71
JUNIO				13			4	16	36																3	3		78
JULIO	2		1	15				20	34																			72
AGOSTO	1			4		2	4	18	42																1	3	3	79
SEPTIEMBRE	3			23		2	5	23	54		3			1	1										1	4	4	124
OCTUBRE				13		1	16	24	60			1			1										1	1	2	120
NOVIEMBRE				10			13	21	54			1	1			1									1	2	11	115
DICIEMBRE	1			15		1	4	19	50			2										3		1		2	1	99
<b>TOTAL</b>	<b>8</b>	<b>0</b>	<b>1</b>	<b>154</b>	<b>0</b>	<b>1</b>	<b>7</b>	<b>67</b>	<b>217</b>	<b>464</b>	<b>0</b>	<b>3</b>	<b>7</b>	<b>15</b>	<b>3</b>	<b>1</b>	<b>0</b>	<b>0</b>	<b>12</b>	<b>2</b>	<b>14</b>	<b>3</b>	<b>35</b>	<b>0</b>	<b>23</b>	<b>1037</b>		

FUENTE: REGPOL-CALLAO/DIVOPUS 3-DIRECTIVA N° 10

ELABORACION: OBSERVATORIO DE SEGURIDAD CIUDADANA 2018



2. Estadística de la Gerencia de Seguridad Ciudadana del distrito de Ventanilla

**CUADRO N° 7**  
**ESTADISTICA COMPARATIVA SEGÚN TIPOS DE CASOS**  
**PERIODO ANUAL: 2015-2016-2017-2018**

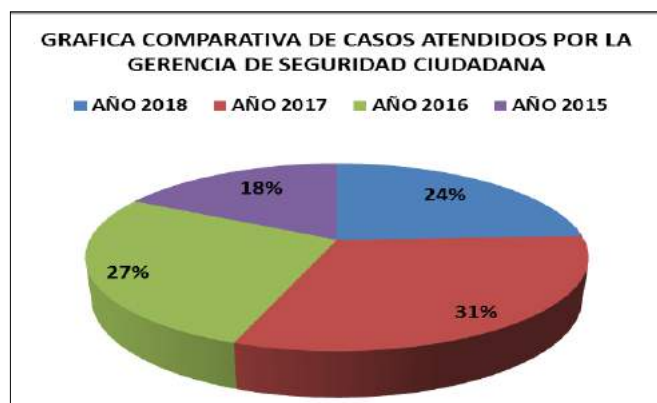
TIPO DE CASOS	2015	2016	2017	2018
FALTAS	3,082	5,133	11,647	8,854
DELITOS	2,633	2,714	3,355	3,369
ACCIDENTES	1,092	1,496	1,979	1,741
DESASTRES	2	19	13	116
<b>INCIDENCIAS</b>	<b>6,809</b>	<b>9,362</b>	<b>16,994</b>	<b>14,080</b>
APOYO DIVERSOS AL CONTRIBUYENTE	13,417	22,146	17,370	8,508
DISPERSADOS	28,104	39,097	46,046	34,542
ATENCIONES INMEDIATAS CALL CENTER	4,045	19,119	18,913	19,144
OPERATIVOS	13,206	7,007	4,296	564
ATENCIONES DERIVADAS CALL CENTER	0	4,060	5,360	10,713
ACTIVIDADES VISUALIZADAS POR LA CAV	0	1,511	5,604	4,162
<b>TOTAL DE CASOS ATENDIDOS GERENCIA DE SEGURIDAD CIUDADANA</b>	<b>65,581</b>	<b>102,302</b>	<b>118,350</b>	<b>91,713</b>



AÑO	TOTAL	% INCREMENTO	POR MESES	POR DIA	POR HORA
TOTAL DE CASOS ATENDIDOS 2018	91,713	29.04%	7,643	251	10
TOTAL DE CASOS ATENDIDOS 2017	118,350	15.69%	9,862	318	13
TOTAL DE CASOS ATENDIDOS 2016	102,302	55.99%	8,525	275	11
TOTAL DE CASOS ATENDIDOS 2015	65,581		5,465	176	7

FUENTE: OBSERVATORIO DE SEGURIDAD CIUDADANA 2018


**GRAFICO N° 7**



## Plan de Acción Distrital de Seguridad Ciudadana

**CUADRO N ° 8**  
**CUADRO ESTADISTICO DE PRODUCCION DE SERVICIOS EN SEGURIDAD CIUDADANA**  
**PERIODO: ENERO A DICIEMBRE AÑO 2018**

TIPOS Y MEDIOS DE INFORMACION	ENE	FEB	MAR	ABR	MAY	JUN	JUL	AGO	SEP	OCT	NOV	DIC	TOTAL 2018
INCIDENCIAS	1,745	1,665	1,364	1,382	1,434	992	814	931	946	886	988	933	14,080
FALTAS	1,279	1,092	851	890	978	647	468	530	528	487	583	521	8,854
DELITOS	292	332	350	322	280	210	233	271	284	262	279	254	3,369
ACCIDENTES	173	172	145	167	171	130	106	128	130	137	125	157	1,741
• ACCIDENTES DE TRANSITO	75	91	89	87	116	77	67	86	84	89	77	103	1,041
• ACCIDENTES POR OCURRENCIA	98	81	56	80	55	53	39	42	46	48	48	54	700
DESASTRES	1	69	18	3	5	5	7	2	4	0	1	1	116
• FENOMENOS NATURALES	0	1	2	0	2	0	0	1	2	0	1	1	10
• DESASTRES PROVOCADOS POR EL HOMBRE	1	68	16	3	3	5	7	1	2	0	0	0	106
APOYO DIVERSO AL CONTRIBUYENTE	802	824	860	704	638	676	627	635	661	717	734	630	8,508
DISPERSADOS	4,019	3,572	3,218	3,440	3,052	2,481	2,258	2,153	2,220	2,582	2,817	2,730	34,542
ATENCIONES INMEDIATAS CALL CENTER	1,553	1,855	1,723	1,683	1,500	1,318	1,619	1,531	1,741	1,242	1,591	1,788	19,144
• LLAMADAS BLANCAS	1,003	1,169	1,030	967	823	684	798	777	919	681	854	950	10,655
• LLAMADAS PARA CONSULTAS	550	686	693	716	677	634	821	754	822	561	737	838	8,489
OPERATIVOS	30	29	48	29	51	29	17	104	127	58	27	15	564
ACTIVIDADES VISUALIZADAS POR LA CAV	687	601	544	572	529	359	227	169	157	84	130	103	4,162
ACTIVIDADES REALIZADAS POR SERENAZGO	1,648	1,924	2,500	2,494	2,491	2,459	2,281	2,209	2,037	2,104	2,475	2,245	26,867
<b>TOTAL DE CASOS ATENDIDOS</b>	<b>10,484</b>	<b>10,470</b>	<b>10,257</b>	<b>10,304</b>	<b>9,695</b>	<b>8,314</b>	<b>7,843</b>	<b>7,732</b>	<b>7,889</b>	<b>7,673</b>	<b>8,762</b>	<b>8,444</b>	<b>107,867</b>
<b>GERENCIA DE SEGURIDAD CIUDADANA</b>													
TOTAL DE LLAMADAS RECEPCIONADAS EN LA CENTRAL	2,498	2,973	2,804	2,706	2,353	2,060	2,426	2,436	2,551	1,901	2,475	2,674	29,857
ALERTA VENTANILLA (CAV)													
ATENCIONES INMEDIATAS CALL CENTER	1,553	1,855	1,723	1,683	1,500	1,318	1,619	1,531	1,741	1,242	1,591	1,788	19,144
ATENCIONES DERIVADAS CALL CENTER	945	1,118	1,081	1,023	853	742	807	905	810	659	884	886	10,713
TOTAL DE CASOS REPORTADOS POR LAS CAMARAS DE VIDEO VIGILANCIA A LA CAV	3,562	3,407	2,576	2,917	2,813	1,733	992	743	653	442	517	442	20,797
TOTAL DE CASOS REPORTADOS POR SERENAZGO MEDIANTE COMUNICACIÓN CELULAR O RADIOMOTOROLA A LA CAV	362	412	400	345	301	283	229	389	422	350	368	336	4,197
TOTAL DE PARTES REGISTRADOS POR EL OBSERVATORIO DE SEGURIDAD CIUDADANA A LA CAV	4,062	3,678	4,478	4,337	4,228	4,238	4,196	4,164	4,262	4,980	5,402	5,003	53,028



FUENTE: OBSERVATORIO DE SEGURIDAD CIUDADANA 2018

**CUADRO N° 9**  
**CUADRO DE ESTADISTICO COMPARATIVA SEGÚN TIPOS DE LOGROS**  
**PERIODO ANUAL: 2015-2016-2017-2018**

TIPOS DE LOGROS	2015	2016	2017	2018
DETENIDOS EN FLAGRANCIA	318	377	313	296
DETENIDOS POR "RQ"	11	18	29	20
DROGA COMISADA (Unidades)	3,487	3,609	9,257	1,720
P.B.C (Ketec)	3,141	3,302	8,809	1,553
Marihuana (Pacos)	342	227	425	131
CC (King Size)	4	80	23	36
ARMA DE FUEGO INCAUTADA	22	19	6	11
REPLICA DE ARMA DE FUEGO INCAUTADA	23	23	9	5
VEHICULOS EN FLAGRANCIA	28	24	12	8
VEHICULOS RECUPERADOS	19	54	25	13
USURPACIONES DESALOJADAS	73	49	19	38

FUENTE: OBSERVATORIO DE SEGURIDAD CIUDADANA 2018

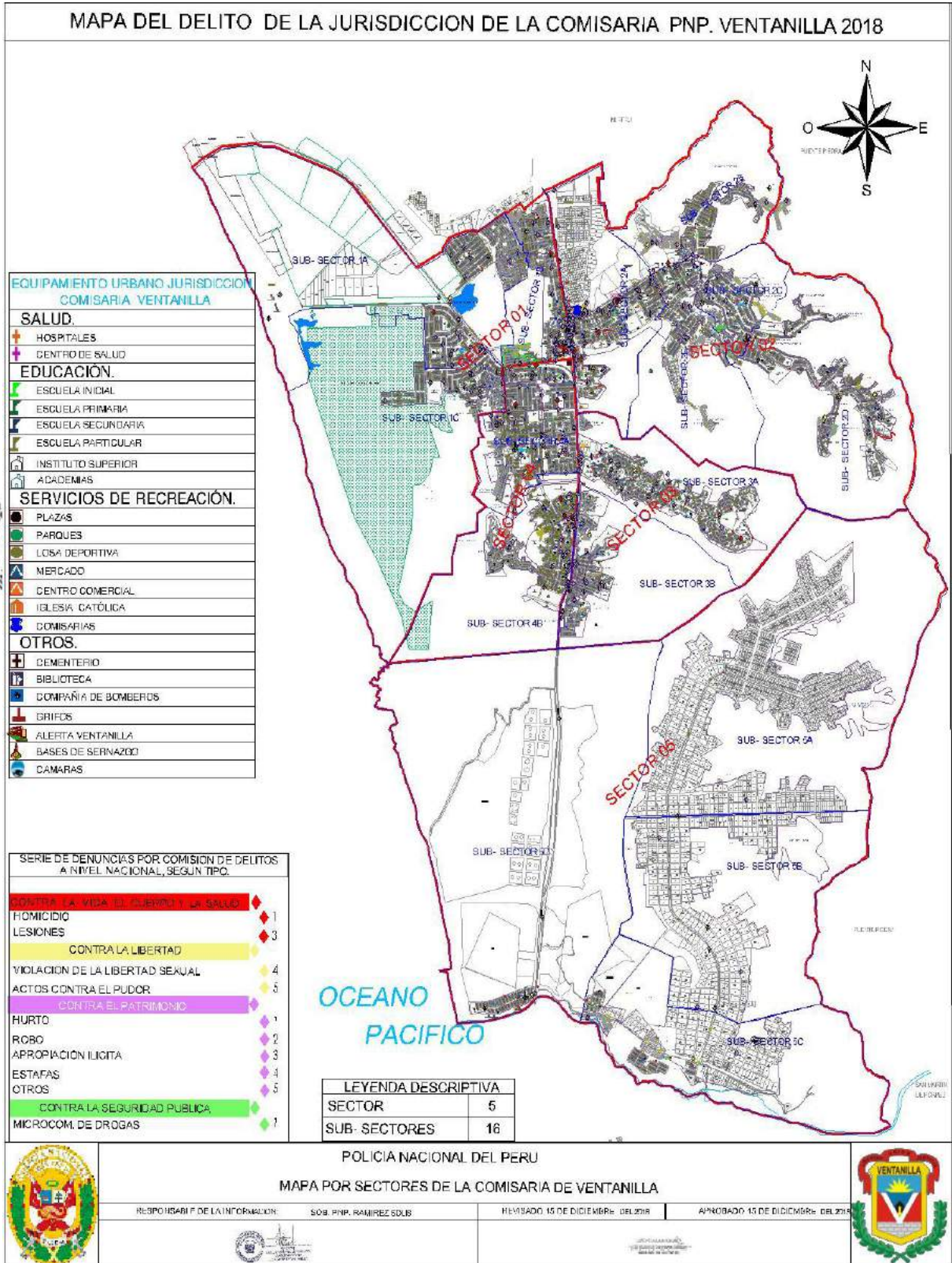
**D. MAPEO DE PUNTOS CRÍTICOS EN VIOLENCIA E INSEGURIDAD “MAPA DEL DELITO”**

Teniendo en cuenta la Guía Metodológica para el diseño de sectores y mapa del delito, en la jurisdicción policial del Distrito de Ventanilla, así como lo preceptuado en la Directiva N° 001-2015-IN, del 09 de enero del 2015, “Lineamientos para la formulación, aprobación, ejecución y evaluación de los Planes de Seguridad Ciudadana. Supervisión y evaluación de los Comités de Seguridad Ciudadana”; y el diagnóstico situacional de la violencia y criminalidad; las Comisarías PNP de Ventanilla, Pachacútec y Villa Los Reyes; presentaron los respectivos “Mapas del Delito”, correspondientes al año 2018.





**MAPA N° 4**  
**MAPA DEL DELITO 2018**  
**COMISARIA DE VENTANILLA**




## Plan de Acción Distrital de Seguridad Ciudadana

### DENUNCIAS POR COMISIÓN DE DELITOS REGISTRADOS EN LA COMISARIA PNP. VENTANILLA CONTRA LA VIDA. CUERPO Y LA SALUD

TIPO	FECHA	DIRECCION	SECTOR	COLOR
HOMICIDIO	15/03/2018	PARQUE DE LA AMISTAD (2DO. SECTOR AH. ANGAMOS)	SECTOR 4	ROJO
HOMICIDIO PAF	18/05/2018	FRONTIS MZ. E LT. 15 AH. KUMAMOTO	SECTOR 2	ROJO
HOMICIDIO PAF	05/06/2018	CALLE TEODORO BETECANO MZ. A LT. 29 HIJOS DE VENTANILLA	SECTOR 2	ROJO
HOMICIDIO PAF	17/06/2018	ALTURA MZ. K9 LT. 29 2DO. SECTOR AH. ANGAMOS	SECTOR 4	ROJO
HOMICIDIO	29/07/2018	CALLE 9 MZ. 32 LT. 14-B URB. SATELITE	SECTOR 2	ROJO
HOMICIDIO POR PAF	17/11/2018	MZ. B-1 LT.25 CALLE 20 VENTANILLA ALTA	SECTOR 2	ROJO
LESIONES PAF	11/01/2018	MZ. K-4 LT. 9 SEGUNDO SECTOR AH. ANGAMOS	SECTOR 4	ROJO
LESIONES	09/03/2018	FRONTIS MZ. C-5 AH. DEFENSORES DE LA PATRIA	SECTOR 1	ROJO
LESIONES PAF	10/03/2018	AH. LAS TERRAZAS	SECTOR 1	ROJO
LESIONES PAF	16/03/2018	CALLE LOS ZAFIROS URB. COOPEMAR	SECTOR 2	ROJO
LESIONES	26/03/2018	AV. GAMBETA (ALTURA PARADERO ELEKTRA)	SECTOR 2	ROJO
LESIONES PAF	11/04/2018	FRONTIS MZ. N1 LT. 10 6TO. SECTOR. DERECHO AMC.	SECTOR 3	ROJO
LESIONES	24/07/2018	AV. PRINCIPAL CON LA CURVA AH. VENTANILLA ALTA	SECTOR 2	ROJO
LESIONES	25/07/2018	LOZA DEPORTIVA ULTURA .SECTOR AH.DEFENSORES DE LA PATRIA	SECTOR 1	ROJO
LESIONES	25/09/2018	MZ. 18 LT. 03 URB. SATÉLITE	SECTOR 2	ROJO
LESIONES	01/11/2018	URB. PEDRO CUEVA (ELEKTRA Y TIENDA METRO)	SECTOR 2	ROJO
LESIONES POR PAF	12/11/2018	INMEDIACIONES COLEGIO NOLASCO AH. DEFENSORES DE LA PATRIA	SECTOR 2	ROJO
LESIONES	15/11/2018	AV. PEDRO BELTRAN (SENATI)	SECTOR 2	ROJO
LESIONES POR PAF	22/11/2018	AV. LA PLAYA ALT. CHIFA CALIDAD AH. LICENCIADOS	SECTOR 4	ROJO

### CONTRA LA LIBERTAD

TIPO	FECHA	DIRECCION	SECTOR	COLOR
VIOLACIÓN MENOR	14/01/2018	MZ. P1 LT. 02 AH. AMPLIACIÓN VILLA MOTO	SECTOR 1	AMARILLO
VIOLACIÓN MENOR	19/01/2018	MZ. 14 LT. 01 AH. LAS FLORES	SECTOR 2	AMARILLO
VIOLACIÓN MENOR	30/01/2018	MZ. C LT. 11 COOPERATIVA. MONTECARLO	SECTOR 3	AMARILLO
VIOLACIÓN SEXUAL	03/02/2018	EX. ZONA COMERCIAL	SECTOR 1	AMARILLO
VIOLACIÓN SEXUAL	07/02/2018	CALLE 3 MZ. Ñ6 LT. 01 AH. VENTANILLA ALTA	SECTOR 2	AMARILLO
VIOLACIÓN SEXUAL	19/02/2018	MZ. F LT. 21 AH. INCA STONE	SECTOR 2	AMARILLO
VIOLACIÓN	08/03/2018	AV. LA PLAYA NRO. 430	SECTOR 1	AMARILLO
VIOLACIÓN SEXUAL	05/05/2018	A.H. RICARDO DURAND FLORES	SECTOR 1	AMARILLO
VIOLACIÓN SEXUAL	21/05/2018	MZ. H LT. 17 URB. PEDRO CUEVA	SECTOR 2	AMARILLO
VIOLACIÓN SEXUAL	01/06/2018	AV. EL VALLE PARQUE PORCINO	SECTOR 5	AMARILLO
VIOLACIÓN SEXUAL	05/06/2018	PARQUE PORCINO	SECTOR 5	AMARILLO
VIOLACIÓN MENOR	06/07/2018	MZ. F LT. 13 A.H. VALLE VERDE	SECTOR 1	AMARILLO
VIOLACIÓN MENOR	23/07/2018	PLAYA COSTA AZUL	SECTOR 1	AMARILLO
VIOLACIÓN MENOR	13/09/2018	MZ. E LT. 16 URB. COOPEMAR	SECTOR 4	AMARILLO
VIOLACIÓN MENOR	26/09/2018	MZ. H LT. 17 AH- SEICHO MARCELA	SECTOR 4	AMARILLO
VIOLACIÓN MENOR	09/10/2018	INTERIOR DEL MERCADO PARTICULAR CALLE 10 URB. SATÉLITE	SECTOR 2	AMARILLO
VIOLACIÓN MENOR	08/10/2018	MZ. 55 LT. B ZONA 7 PARQUE PORCINO	SECTOR 5	AMARILLO



## Plan de Acción Distrital de Seguridad Ciudadana

VIOLACIÓN MAYOR	16/10/2018	INMEDIACIONES A.H. KUMAMOTO	SECTOR 1	AMARILLO
VIOLACIÓN MENOR	05/11/2018	AH. ALBERTO FUJIMORI VENTANILLA ALTA	SECTOR 2	AMARILLO
ACTOS CONTRA EL PUDOR	04/01/2018	MZ. A LT. 7 AH. VIÑAS DE ANGAMOS	SECTOR 3	AMARILLO
ACTOS CONTRA EL PUDOR	20/01/2018	AV. A ENTRADA AH. CARRIZALES	SECTOR 1	AMARILLO
ACTOS CONTRA EL PUDOR	27/01/2018	MZ. B LT.14 AH. JOSÉ GABRIEL CONDORCANQUI	SECTOR 2	AMARILLO
ACTOS CONTRA EL PUDOR	04/02/2018	MZ. Ñ LT. 7 AH. VÍCTOR RAÚL HAYA DE LA TORRE	SECTOR 5	AMARILLO
ACTOS CONTRA EL PUDOR	13/02/2018	MZ. N2 LT. 13 3ER. SECTOR AH. ANGAMOS	SECTOR 4	AMARILLO
ACTOS CONTRA EL PUDOR	22/02/2018	MZ. C LT. 32 AH. LAS FLORES	SECTOR 2	AMARILLO
ACTOS CONTRA EL PUDOR	25/02/2018	INTERIOR DEL HOSPITAL DE VENTANILLA	SECTOR 2	AMARILLO
ACTOS CONTRA EL PUDOR	06/03/2018	AV. DEL BIERZO MZ. W LT. 34 PARQUE PORCINO	SECTOR 5	AMARILLO
ACTOS CONTRA EL PUDOR	07/03/2018	MZ. F LT. 19 2DO. SECTOR IZQ. ANTONIA MORENO	SECTOR 3	AMARILLO
ACTOS CONTRA EL PUDOR	19/03/2018	MZ. D AMPLIACIÓN AH. FRANCISCO TUDELA	SECTOR 3	AMARILLO
ACTOS CONTRA EL PUDOR	21/05/2018	PARQUE PORCINO ZONA 13	SECTOR 5	AMARILLO
ACTOS CONTRA EL PUDOR	29/07/2018	MZ. 9 LT. 350 PARQUE PORCINO	SECTOR 5	AMARILLO
ACTOS CONTRA EL PUDOR	04/10/2018	MZ. D LT. 15 AH. AMPLIACION COSTA AZUL	SECTOR 4	AMARILLO
PUDOR MENOR	05/11/2018	ALTURA POSTA AH. VENTANILLA ALTA	SECTOR 2	AMARILLO
PUDOR MAYOR	06/11/2018	AV. GAMBETTA (PARADERO TELEFONO)	SECTOR 1	AMARILLO
PUDOR MENOR	08/11/2018	CALLE 21 INTERIOR COLEGIO 4020	SECTOR 3	AMARILLO
PUDOR MENOR	10/11/2018	MZ. J4 LT. 8 AH. DEFENSORES DE LA PATRIA	SECTOR 1	AMARILLO
PUDOR MENOR	13/11/2018	MZ. C LT. 06 AH. HEROES DEL CENEP	SECTOR 3	AMARILLO
PUDOR MENOR	15/11/2018	MZ. M LT. 5 AH. MARIANO IGNACIO PRADO	SECTOR 5	AMARILLO
TENAT. VIOLACIÓN SEXUAL	06/04/2018	INTERIOR IE. 5130 VICTOR RAUL HAYA DE LA TORRE	SECTOR 5	AMARILLO
TENT. VIOLACION	23/10/2018	MZ. I LT. 13 AH. KUMAMOTO	SECTOR 1	AMARILLO
TENT. VIOLACION	23/10/2018	MZ. D LT. 3 AH. VENTANILLA ALTA	SECTOR 2	AMARILLO
TENT. VIOLACION	23/10/2018	MZ. A LT. 4 SANTISIMA CRUZ DE MOTUPE	SECTOR 1	AMARILLO
ACOSO	24/09/2018	MZ. 39 LT. 22 2DO. PISO AV. BEGONIAS URB. SATELITE	SECTOR 2	AMARILLO
ACOSO	01/10/2018	AV. PEDRO BELTRAN	SECTOR 3	AMARILLO
ACOSO	03/10/2018	CALLE 43 MZ. E LT. 07 AH. LAS FLORES VENTANILLA ALTA	SECTOR 2	AMARILLO
ACOSO	03/10/2018	MZ. L LT. 27 A.H. VENTANILLA ALTA	SECTOR 2	AMARILLO
ACOSO	29/10/2018	MZ. B LT. 17 AMPLIACION AH. COSTA AZUL	SECTOR 4	AMARILLO
COACCION	05/11/2018	MZ. K LT. 14 SANTISIMA CRUZ DE MOTUPE	SECTOR 2	AMARILLO
<b>CONTRA EL PATRIMONIO</b>				
<b>TIPO</b>	<b>FECHA</b>	<b>DIRECCION</b>	<b>SECTOR</b>	<b>COLOR</b>
HURTO AGRAVADO	03/01/2018	MZ. P3 LT.17 AH. DEFENSORES DE LA PATRIA	SECTOR 1	MORADO
HURTO AGRAVADO	04/01/2018	MZ. K LT. 14 AH. KUMAMOTO	SECTOR 1	MORADO



## Plan de Acción Distrital de Seguridad Ciudadana

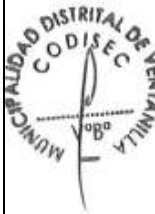
HURTO	04/01/2018	MZ. C-7 LT. 16 EX. ZONA COMERCIAL	SECTOR 1	MORADO
HURTO	04/01/2018	MZ. B LT. 20 AH. FRANCISCO TUDELA	SECTOR 2	MORADO
HURTO	05/01/2018	AV. GAMBETTA (PARADERO TELEFONO)	SECTOR 1	MORADO
HURTO AGRAVADO	06/01/2018	MZ. C-6 LT. 90 EX. ZONA COMERCIAL	SECTOR 1	MORADO
HURTO AGRAVADO	06/01/2018	JR. ALFONSO UGARTE AH. ANGAMOS	SECTOR 4	MORADO
HURTO	07/01/2018	AV. GAMBETTA (PARADERO TELEFONO)	SECTOR 1	MORADO
HURTO	08/01/2018	CALLE 01 URB. SATELITE	SECTOR 2	MORADO
HURTO	08/01/2018	SEGUNDO SECTOR AH. ANGAMOS	SECTOR 4	MORADO
HURTO AGRAVADO	10/01/2018	1ER. SECTOR IZQUIERDO URB. ANTONIA MORENO	SECTOR 3	MORADO
HURTO AGRAVADO	10/01/2018	AV. 8 DE OCTUBRE AH. VIRGEN DE FATIMA	SECTOR 3	MORADO
HURTO	10/01/2018	AV. GAMBETTA (PARADERO TELEFONO)	SECTOR 1	MORADO
HURTO AGRAVADO	11/01/2018	MZ. D LT. 20 AH. 6 DE AGOSTO VILLAMOTO	SECTOR 1	MORADO
HURTO AGRAVADO	11/01/2018	MZ. M LT. 16 AH. SUSANA HIGUSHI	SECTOR 3	MORADO
HURTO AGRAVADO	12/01/2018	MZ. P LT.25 AH. OMAR MARCOS	SECTOR 2	MORADO
HURTO	12/01/2018	AV. LA PLAYA CON EX. ZONA COMERCIAL	SECTOR 1	MORADO
HURTO	12/01/2018	AV. IRIS CALLE 02 URB. SATELITE	SECTOR 3	MORADO
HURTO	13/01/2018	3ER. SECTOR IZQUIERDO URB. ANTONIA MORENO	SECTOR 3	MORADO
HURTO AGRAVADO	13/01/2018	MZ. N LT. LT. 10 AH. VALLE VERDE	SECTOR 1	MORADO
HURTO AGRAVADO	14/01/2018	CALLE MZ. 2 LT. 13 URB. SATELITE	SECTOR 2	MORADO
HURTO	14/01/2018	FRONTIS HOSPITAL DE VENTANILLA	SECTOR 2	MORADO
HURTO AGRAVADO	15/01/2018	CALLE 2 URB. SATELITE	SECTOR 2	MORADO
HURTO AGRAVADO	16/01/2018	MZ.06-A LT.5 AMPL.1ER. SECTOR ANGAMOS	SECTOR 4	MORADO
HURTO	16/01/2018	AV. GAMBETTA (PARADERO CAPILLA)	SECTOR 4	MORADO
HURTO AGRAVADO	17/01/2018	MZ. T8 LT. 3 3ER. SECTOR AH. ANGAMOS	SECTOR 4	MORADO
HURTO	17/01/2018	AV. GAMBETTA (PARADERO TELEFONO)	SECTOR 1	MORADO
HURTO	17/01/2018	INMEDIACIONES DE COOPEMAR	SECTOR 4	MORADO
HURTO	17/01/2018	CALLE 7 URB. PEDRO CUEVA	SECTOR 2	MORADO
HURTO AGRAVADO	18/01/2018	MZ. ALT. 2 AH. COLINAS DE LICENCIADOS	SECTOR 1	MORADO
HURTO AGRAVADO	18/01/2018	CALLE 9 MZ. P LT. 8 ZONA 6 PARQUE PORCINO	SECTOR 5	MORADO
HURTO AGRAVADO	18/01/2018	MZ. 04 LT. 5 AH. LICENCIADOS	SECTOR 4	MORADO
HURTO	18/01/2018	AV. LA PLAYA - AH. LICENCIADOS	SECTOR 4	MORADO
HURTO	19/01/2018	CALLE 24 Y VENTANILLA ALTA	SECTOR 2	MORADO
HURTO AGRAVADO	19/01/2018	AV. GAMBETA (PARADERO CAPILLA)	SECTOR 4	MORADO
HURTO AGRAVADO	20/01/2018	MZ. R LT. 3 A.H. KUMAMOTO	SECTOR 4	MORADO
HURTO	20/01/2018	2DO. SECTOR DERECHO URB. ANTONIA MORENO	SECTOR 3	MORADO
HURTO	21/01/2018	LOZA DEPORTIVA AH. FÉLIX MORENO	SECTOR 1	MORADO
HURTO	22/01/2018	MZ. A LT. 10 AH. VENTANILLA ALTA	SECTOR 2	MORADO






## Plan de Acción Distrital de Seguridad Ciudadana

HURTO	22/01/2018	3ER. PARADERO URB. NAVAL	SECTOR 4	MORADO
HURTO	23/01/2018	INMEDIACIONES COLEGIO 5138 DEFENSORES DE PATRIA	SECTOR 1	MORADO
HURTO	25/01/2018	2DO. SECTOR IZQUIERDO URB. ANTONIA MORENO	SECTOR 3	MORADO
HURTO AGRAVADO	25/01/2018	MZ. M4 LT. 16 AH. DEFENSORES DE LA PATRIA	SECTOR 1	MORADO
HURTO	25/01/2018	AV. BEGONIAS CALLE 9 URB. SATÉLITE	SECTOR 2	MORADO
HURTO AGRAVADO	25/01/2018	EX. ZONA COMERCIAL	SECTOR 1	MORADO
HURTO AGRAVADO	26/01/2018	CALLE 16 URB. SATÉLITE	SECTOR 2	MORADO
HURTO AGRAVADO	26/01/2018	MZ. I 105 LT.22 AH. LICENCIADOS	SECTOR 4	MORADO
HURTO AGRAVADO	27/01/2018	CALLE 8 URB. SATÉLITE	SECTOR 2	MORADO
HURTO AGRAVADO	27/01/2018	MZ. G LT. 02 AH. LOS ÁLAMOS	SECTOR 3	MORADO
HURTO AGRAVADO	28/01/2018	AMPLIACION A AH. VENTANILLA ALTA	SECTOR 2	MORADO
HURTO AGRAVADO	29/01/2018	MZ. D LT. 23 URB. LOS PRÓCERES	SECTOR 2	MORADO
HURTO	30/01/2018	CALLE 1 ALTURA CHIFA YI LU FA, URB. SATÉLITE CALLE 1	SECTOR 1	MORADO
HURTO	01/02/2018	INMEDIACIONES EX. ZONA COMERCIAL	SECTOR 1	MORADO
HURTO AGRAVADO	02/02/2018	MZ. H LT. 4 1ER. SECTOR AH. ANGAMOS	SECTOR 4	MORADO
HURTO AGRAVADO	03/02/2018	MZ. G-34 LT. 44 AH. DEFENSORES DE LA PATRIA	SECTOR 1	MORADO
HURTO AGRAVADO	03/02/2018	MZ. D LT. 04 COOP. VIVIENDA MONTECARLO	SECTOR 3	MORADO
HURTO	05/02/2018	MZ. F4 LT. 10 AH. DEFENSORES DE LA PATRIA	SECTOR 1	MORADO
HURTO	06/02/2018	AV. NESTOR GAMBETTA (ALTURA CEMENTERIO)	SECTOR 3	MORADO
HURTO	06/02/2018	PARQUE DEL 1ER. SECTOR AH. ANGAMOS	SECTOR 4	MORADO
HURTO AGRAVADO	08/02/2018	MZ. V5 LT. 21 URB. SATÉLITE	SECTOR 2	MORADO
HURTO	08/02/2018	AV. GAMBETTA (PARADERO OCHO)	SECTOR 4	MORADO
HURTO	08/02/2018	FRONTIS DEL HOSPITAL DE VENTANILLA	SECTOR 2	MORADO
HURTO AGRAVADO	10/02/2018	MZ. U LT. 12 AH. FELIX MORENO	SECTOR 1	MORADO
HURTO	12/02/2018	AV. GAMBETTA (PARADERO OCHO)	SECTOR 4	MORADO
HURTO	12/02/2018	MZ. LL LT. 2 AH. VENTANILLA ALTA	SECTOR 2	MORADO
HURTO AGRAVADO	13/02/2018	MZ. M5 LT. 03 AH. LICENCIADOS	SECTOR 4	MORADO
HURTO	14/02/2018	AV. GAMBETTA (PARADERO TELÉFONO)	SECTOR 1	MORADO
HURTO	15/02/2018	CALLE 10 URB. SATELITE	SECTOR 2	MORADO
HURTO AGRAVADO	15/02/2018	ZONA 13 LT. 8 PARQUE PORCINO	SECTOR 5	MORADO
HURTO AGRAVADO	16/02/2018	SEXTO SECTOR DERECHO URB. A.M.C.	SECTOR 3	MORADO
HURTO	17/02/2018	INMEDIACIONES AH. JOSÉ GABRIEL CONDORCANQUI	SECTOR 2	MORADO
HURTO	17/02/2018	INMEDIACIONES AH. VILLA MOTO	SECTOR 1	MORADO
HURTO	17/02/2018	CALLE 30 MZ. V1 LT. 14 AH. VENTANILLA ALTA	SECTOR 2	MORADO
HURTO	17/02/2018	INMEDIACIONES EX ZONA COMERCIAL	SECTOR 1	MORADO
HURTO AGRAVADO	18/02/2018	MZ. 24 LT. 08 URB. SATÉLITE	SECTOR 2	MORADO
HURTO	18/02/2018	FRONTIS TIENDA EFE, MZ.C5, URB. EX. ZONA COMERCIAL	SECTOR 1	MORADO
HURTO AGRAVADO	18/02/2018	MZ. 58 LT. F JIRON RIMAC PARQUE PORCINO	SECTOR 5	MORADO




## Plan de Acción Distrital de Seguridad Ciudadana

HURTO AGRAVADO	19/02/2018	LT. 19 AH. JUAN SOTOMAYOR PARQUE PORCINO	SECTOR 5	MORADO
HURTO	19/02/2018	MZ. 45 CALLE 14 URB. SATELITE	SECTOR 1	MORADO
HURTO	20/02/2018	AV. NESTOR GAMBETTA (PARADERO TELEFONO)	SECTOR 2	MORADO
HURTO AGRAVADO	21/02/2018	MZ. N3 LT. 37 AH. DEFENSORES DE LA PATRIA	SECTOR 1	MORADO
HURTO AGRAVADO	21/02/2018	MZ. C LT. 14 AH. 06 DE AGOSTO	SECTOR 2	MORADO
HURTO	21/02/2018	MZ. 9 LT. 9, 10, 11 EX. ZONA COMERCIAL (LOCAL BOMBEROS)	SECTOR 3	MORADO
HURTO AGRAVADO	22/02/2018	CALLE 17 URB. SATELITE	SECTOR 2	MORADO
HURTO AGRAVADO	23/02/2018	MZ. D LT. 22 AH. VIRGEN DE FATIMA	SECTOR 2	MORADO
HURTO AGRAVADO	23/02/2018	MZ. F5 LT. 26 1ER. SECTOR AH. ANGAMOS	SECTOR 4	MORADO
HURTO	24/02/2018	MZ. E15 LT. 21 EX. ZONA COMERCIAL	SECTOR 1	MORADO
HURTO	24/02/2018	FRONTIS MZ. Q LT. 12 SECTOR 01 URB. ANTONIA MORENO DE CACERES	SECTOR 3	MORADO
HURTO	25/02/2018	MZ. K1 LT. 02 AH. TUDELA	SECTOR 2	MORADO
HURTO	25/02/2018	AV. GAMBETTA (POLLERIA EL CORRALITO)	SECTOR 1	MORADO
HURTO	25/02/2018	AV. GAMBETTA (INMEDIACIONES BCO. DE LA NACION)	SECTOR 1	MORADO
HURTO AGRAVADO	27/02/2018	INMEDIACIONES 4TO. SECTOR DERECHO URB. ANTONIA MORENO	SECTOR 3	MORADO
HURTO	28/02/2018	FRONTIS DE LA MZ. G7 1ER. SECTOR AH. ANGAMOS	SECTOR 4	MORADO
HURTO	28/02/2018	CALLE 10 URB. PEDRO CUEVA	SECTOR 2	MORADO
HURTO AGRAVADO	28/02/2018	FRONTIS DE LA MZ. J AH. VILLA MOTO	SECTOR 1	MORADO
HURTO	28/02/2018	INMEDIACIONES TIENDA METRO	SECTOR 2	MORADO
HURTO AGRAVADO	02/03/2018	AV. NESTOR GAMBETTA (PARADERO CENTRO)	SECTOR 2	MORADO
HURTO AGRAVADO	02/03/2018	MZ. B LT. 12 AH. OMAR MARCOS	SECTOR 2	MORADO
HURTO AGRAVADO	02/03/2018	MZ. Q4 LT.01 3ER. SECTOR AH. ANGAMOS	SECTOR 4	MORADO
HURTO AGRAVADO	03/03/2018	MZ. G-1LT. 34 1ER. SECTOR AH. ANGAMOS	SECTOR 4	MORADO
HURTO AGRAVADO	05/03/2018	MZ. Y3 LT. 04 AH. LICENCIADOS	SECTOR 4	MORADO
HURTO AGRAVADO	05/03/2018	MZ. F LT. 21 3ER. SECTOR AH. ANGAMOS	SECTOR 4	MORADO
HURTO AGRAVADO	06/03/2018	MZ. G3 LT. 07 3ER. SECTOR AH. DEFENSORES DE LA PATRIA	SECTOR 1	MORADO
HURTO	06/03/2018	AV. GAMBETTA (PARADERO LICENCIADOS)	SECTOR 4	MORADO
HURTO	07/03/2018	INMEDIACIONES MERCADO METRO	SECTOR 2	MORADO
HURTO AGRAVADO	07/03/2018	MZ. M LT. 26 AH. COSTA AZUL	SECTOR 4	MORADO
HURTO	08/03/2018	AV. GAMBETTA (TRANSPORTE PÚBLICO)	SECTOR 5	MORADO
HURTO	08/03/2018	2DO. PARADERO AH. ANGAMOS	SECTOR 4	MORADO
HURTO AGRAVADO	08/03/2018	ZONA 10 PARQUE PORCINO	SECTOR 5	MORADO
HURTO AGRAVADO	08/03/2018	MZ. H LT. 20 AH. KENJI FUJIMORI	SECTOR 3	MORADO
HURTO	09/03/2018	DISPENSARIO MUNICIPAL AH. COSTA AZUL	SECTOR 4	MORADO
HURTO AGRAVADO	10/03/2018	MZ. V-4 LT. 40 AH. DEFENSORES DE LA PATRIA	SECTOR 1	MORADO
HURTO AGRAVADO	12/03/2018	MZ. F LT. AH. HIJOS DE GRAU	SECTOR 4	MORADO
HURTO	12/03/2018	AV. LA PLAYA ALTURA PARADITA	SECTOR 4	MORADO
HURTO	13/03/2018	1ER. SECTOR DERECHO ANTONIA MORENO DE CACERES	SECTOR 3	MORADO
HURTO AGRAVADO	13/03/2018	MZ. D12 LT. 10 AMPL. 1ER. SECTOR AH. ANGAMOS	SECTOR 4	MORADO



## Plan de Acción Distrital de Seguridad Ciudadana


HURTO	14/03/2018	AV. GAMBETTA (PARADERO OCHO)	SECTOR 4	MORADO
HURTO	14/03/2018	AV. GAMBETTA (ALTURA PLAZA VEA)	SECTOR 2	MORADO
HURTO AGRAVADO	16/03/2018	MZ. S3 LT. 27 AH. DEFENSORES DE LA PATRIA	SECTOR 1	MORADO
HURTO	16/03/2018	AV. GAMBETTA (ENTRE GRIFO PRIMAX Y PLAZA VEA)	SECTOR 2	MORADO
HURTO	17/03/2018	CALLE TORRE TAGLE A.H. DEFENSORES DE LA PATRIA	SECTOR 1	MORADO
HURTO	19/03/2018	FRONTIS DEL HOSPITAL DE VENTANILLA	SECTOR 2	MORADO
HURTO	19/03/2018	MZ. C-7 LT.04 EX. ZONA COMERCIAL	SECTOR 1	MORADO
HURTO	20/03/2018	INTERIOR DEL IE. 5091 AH. HIJOS DE GRAU	SECTOR 4	MORADO
HURTO	20/03/2018	AV. LA PLAYA ALTURA MERCADO SR. DE LOS MILAGROS	SECTOR 1	MORADO
HURTO	21/03/2018	MZ. L LT. 36 AH. VENTANILLA ALTA	SECTOR 2	MORADO
HURTO	22/03/2018	MZ, D LT. 3 AMPLIACIÓN SATÉLITE	SECTOR 2	MORADO
HURTO	22/03/2018	AV. GAMBETTA (PARADERO TELÉFONO)	SECTOR 1	MORADO
HURTO	23/03/2018	MZ. G6 LT. 14 1ER. SECTOR AH. ANGAMOS	SECTOR 4	MORADO
HURTO	24/03/2018	FRONTIS MZ. B LT. 1 ZONA 2 HIJOS DE VENTANILLA	SECTOR 2	MORADO
HURTO	24/03/2018	AV. GAMBETTA (FRONTIS BANCO DE LA NACIÓN)	SECTOR 1	MORADO
HURTO	25/03/2018	INMEDIACIONES 2DO. SECTOR AH. ANGAMOS	SECTOR 4	MORADO
HURTO	26/03/2018	INTERIOR DEL MERCADO SR. DE LOS MILAGROS	SECTOR 1	MORADO
HURTO AGRAVADO	26/03/2018	MZ. B LT. 15 AH. AMPLIACIÓN KENJI FUJIMORI	SECTOR 3	MORADO
HURTO AGRAVADO	26/03/2018	MZ. L-4 LT. 37 AH. DEFENSORES DE LA PATRIA	SECTOR 1	MORADO
HURTO AGRAVADO	28/03/2018	MZ. G LT. 06 AH. ALFONSO UGARTE	SECTOR 4	MORADO
HURTO	28/03/2018	CERRO AH. CESAR VALLEJO	SECTOR 2	MORADO
HURTO AGRAVADO	28/03/2018	INTERIOR TIENDA PLAZA VEA	SECTOR 2	MORADO
HURTO	29/03/2018	AH. VILLA MOTO FRENTE A COGORN	SECTOR 1	MORADO
HURTO	30/03/2018	FRONTIS MZ. N4 LT. 22 3ER. SECTOR AH. ANGAMOS	SECTOR 4	MORADO
HURTO	01/04/2018	AV. GAMBETTA (PARADERO TELEFONO)	SECTOR 1	MORADO
HURTO	01/04/2018	AV. NEPTUNO ALTURA 128-136 URB. NAVAL	SECTOR 4	MORADO
HURTO	02/04/2018	INTERIOR REFINERIA LA PAMPILLA	SECTOR 5	MORADO
HURTO	02/04/2018	INMEDIACIONES 1ER. SECTOR A.H. ANGAMOS	SECTOR 4	MORADO
HURTO AGRAVADO	02/04/2018	MZ. X-1 LT.19 A.H. DEFENSORES DE LA PATRIA	SECTOR 1	MORADO
HURTO	03/04/2018	MZ. C LT. 19 A.H. JOSE GABRIEL CONDORCANQUI	SECTOR 2	MORADO
HURTO	03/04/2018	MZ. E2 LT. 12 1ER. SECTOR AH. ANGAMOS	SECTOR 4	MORADO
HURTO	03/04/2018	AV. GAMBETTA (ALTURA BANCO CONTINENTAL)	SECTOR 1	MORADO
HURTO	03/04/2018	MZ. X-I LT. 19 A.H. DEFENSORES DE LA PATRIA	SECTOR 1	MORADO
HURTO	03/04/2018	MZ. C LT. 06A.H. 24 DE JUNIO	SECTOR 1	MORADO
HURTO AGRAVADO	03/04/2018	MZ. A-2 LT. 22 ASOCIACION SANTA ROSA	SECTOR 2	MORADO
HURTO	03/04/2018	MZ. B-1 LT. 4 Y 5 2DO. SECTOR ANTONIA MORENO DE CACERES	SECTOR 3	MORADO
HURTO AGRAVADO	04/04/2018	MZ. D LT. 17 1ER. SECTOR ANTONIA MORENO DE CACERES	SECTOR 3	MORADO
HURTO AGRAVADO	04/04/2018	MZ. G3 LT.1 A...H. DEFENSORES DE LA PATRIA	SECTOR 1	MORADO
HURTO	04/04/2018	MZ. N-4 LT.12 A.H. DEFENSORES DE LA PATRIA	SECTOR 1	MORADO
HURTO AGRAVADO	06/04/2018	MZ. G-4 LT. 4 2DO. SECTOR IZQ. ANTONIA MORENO DE CACERES	SECTOR 3	MORADO






## Plan de Acción Distrital de Seguridad Ciudadana

HURTO	07/04/2018	AV. GAMBETTA (PARADERO TELEFONO)	SECTOR 1	MORADO
HURTO	10/04/2018	AV. GAMBETTA KM. 13	SECTOR 1	MORADO
HURTO	10/04/2018	AV. GAMBETTA TRANSPORTE PUBLICO	SECTOR 4	MORADO
HURTO AGRAVADO	11/04/2018	MZ. H LT. 01 A.H. 6 DE AGOSTO	SECTOR 2	MORADO
HURTO	13/04/2018	AV. GAMBETTA TRANSPORTE PUBLICO	SECTOR 4	MORADO
HURTO AGRAVADO	16/04/2018	CALLE 33 MZ. 2 LT. 13 AH. VENTANILLA ALTA	SECTOR 2	MORADO
HURTO	16/04/2018	MZ. B URB. PEDRO CUEVA	SECTOR 2	MORADO
HURTO AGRAVADO	16/04/2018	MZ. V-3 LT. 35 AH. LICENCIADOS	SECTOR 1	MORADO
HURTO	17/04/2018	MZ. K LT. 5 A.H. LOS LICENCIADOS	SECTOR 1	MORADO
HURTO AGRAVADO	18/04/2018	MZ. S LT. 07 A.H. FELIX MORENO	SECTOR 1	MORADO
HURTO AGRAVADO	20/04/2018	CALLE TAURUS 132 URB. MIGUEL GRAU	SECTOR 4	MORADO
HURTO	21/04/2018	AV. NESTOR GAMBETTA (ALTURA PARADERO INKA KOLA)	SECTOR 5	MORADO
HURTO	22/04/2018	AV. NESTOR GAMBETTA (ALTURA PLAZA VEA)	SECTOR 2	MORADO
HURTO	22/04/2018	INTERIOR MERCADO SR. DE LOS MILAGROS	SECTOR 1	MORADO
HURTO	23/04/2018	PLAZA DE ARMAS A.H. VENTANILLA ALTA	SECTOR 2	MORADO
HURTO	24/04/2018	AV. NESTOR GAMBETTA (TRANSPORTE PUBLICO)	SECTOR 4	MORADO
HURTO	25/04/2018	INTERIOR DE LA TIENDA PLAZA VEA	SECTOR 2	MORADO
HURTO AGRAVADO	26/04/2018	MZ. P4 LT. 26 A.H. DEFENSORES DE LA PATRIA	SECTOR 1	MORADO
HURTO	27/04/2018	PARADERO LAS VIÑAS DE ANGAMOS	SECTOR 3	MORADO
HURTO AGRAVADO	30/04/2018	MZ. W5 LT. 27 A.H. LOS LICENCIADOS	SECTOR 1	MORADO
HURTO AGRAVADO	30/04/2018	MZ. V LT. 08 A.H. HIJOS DE GRAU	SECTOR 4	MORADO
HURTO AGRAVADO	01/05/2018	MZ. 50 LT. F PARQUE PORCINO	SECTOR 5	MORADO
HURTO AGRAVADO	01/05/2018	AV. GAMBETTA (TRANSPORTE PUBLICO)	SECTOR 4	MORADO
HURTO	03/05/2018	AV. REVOLUCION MZ. I 15 LT. 7	SECTOR 2	MORADO
HURTO AGRAVADO	03/05/2018	MZ. B LT. 12 AH. LOS TRIUNFADORES	SECTOR 2	MORADO
HURTO	05/05/2018	AV. GAMBETTA (ALTURA BANCO DE LA NACION)	SECTOR 1	MORADO
HURTO AGRAVADO	05/05/2018	MZ. A LT. 11 A.H. ANGAMOS	SECTOR 4	MORADO
HURTO	07/05/2018	MZ. B LT. 17 AH. TRIUNFADORES VENTANILLA ALTA	SECTOR 2	MORADO
HURTO	10/05/2018	A.H. HIJOS DE GRAU	SECTOR 4	MORADO
HURTO	10/05/2018	EX ZONA COMERCIAL	SECTOR 1	MORADO
HURTO	10/05/2018	INTERIOR DE LA TIENDA METRO	SECTOR 2	MORADO
HURTO	10/05/2018	AV. GAMBETTA (PARADERO 8)	SECTOR 4	MORADO
HURTO	11/05/2018	FRONTIS MZ. 3 LT. 16 AH. DEFENSORES DE LA PATRIA	SECTOR 1	MORADO
HURTO AGRAVADO	12/05/2018	BLOCK U DPTO.M 502 SECTOR B 6TO. SECTOR A.M.C.	SECTOR 3	MORADO
HURTO	14/05/2018	AV. GAMBETTA (PARADERO CAPILLA)	SECTOR 4	MORADO
HURTO	15/05/2018	AV. GAMBETTA (PARADERO OCHO)	SECTOR 4	MORADO
HURTO AGRAVADO	16/05/2018	AV. NEPTUNO MZ. B LT. 49 COOPEMAR	SECTOR 4	MORADO
HURTO AGRAVADO	21/05/2018	MZ. P LT. 12 A.H. MARIANO IGNACIO PRADO	SECTOR 5	MORADO
HURTO AGRAVADO	21/05/2018	KM. 14.5 AV. NESTOR GAMBETTA	SECTOR 4	MORADO
HURTO AGRAVADO	21/05/2018	MZ. V LT. 29 3ER. SECTOR IZQ. URB. ANTONIA MORENO	SECTOR 3	MORADO



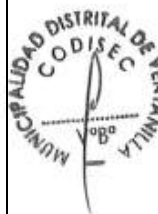
## Plan de Acción Distrital de Seguridad Ciudadana

HURTO	22/05/2018	AV. GAMBETTA (TRANSPORTE PUBLICO)	SECTOR 4	MORADO
HURTO AGRAVADO	23/05/2018	MZ. C1 LT. 20 EX ZONA COMERCIAL	SECTOR 1	MORADO
HURTO	23/05/2018	AV. GAMBETTA (PARADERO CAPILLA)	SECTOR 4	MORADO
HURTO AGRAVADO	24/05/2018	MZ. D LT. 10 AH. VIRGEN DE FATINA	SECTOR 2	MORADO
HURTO	24/05/2018	AV. GAMBETTA (PARADERO TELEFONO)	SECTOR 4	MORADO
HURTO	25/05/2018	2DO. PISO PLAZA VEA	SECTOR 2	MORADO
HURTO AGRAVADO	26/05/2018	MZ. A LT. 29 COPEMAR	SECTOR 4	MORADO
HURTO AGRAVADO	26/05/2018	MZ. B LT. 2 A.H. FELIX MORENO	SECTOR 1	MORADO
HURTO	26/05/2018	5TO. SECTOR CENTRO URB. ANTONIA MORENO	SECTOR 3	MORADO
HURTO AGRAVADO	26/05/2018	MZ. D LT. 17 1ER. SECTOR URB. ANTONIA MORENO	SECTOR 3	MORADO
HURTO AGRAVADO	28/05/2018	AV. GAMBETTA (ALT. PARADERO INKA KOLA)	SECTOR 5	MORADO
HURTO	29/05/2018	ZONA INDUSTRIAL ALTURA FABRICA COGORNO	SECTOR 2	MORADO
HURTO AGRAVADO	01/06/2018	MZ. J10 LT. 5 2DO. SECTOR AH. ANGAMOS	SECTOR 4	MORADO
HURTO	01/06/2018	2DO. SECTOR CENTRO URB. A.M.C.	SECTOR 3	MORADO
ROBO AGRAVADO	02/06/2018	AV. NESTOR GAMBETTA (FRONTIS TIENDA PLAZA VEA)	SECTOR 2	MORADO
HURTO AGRAVADO	02/06/2018	MZ. A LT. 03 A.H. LA PLANICIE	SECTOR 1	MORADO
HURTO AGRAVADO	04/06/2018	CALLE 12 EX ZONA COMERCIAL	SECTOR 1	MORADO
ROBO AGRAVADO	05/06/2018	CALLE CANAPUS URB. NAVAL	SECTOR 4	MORADO
ROBO AGRAVADO	05/06/2018	FRONTIS DE LA MZ. K 5 A.H. LOS LICENCIADOS	SECTOR 1	MORADO
HURTO	05/06/2018	AVICOLA GALO	SECTOR 1	MORADO
HURTO	05/06/2018	CALLE 17 URB. SATELITE	SECTOR 2	MORADO
HURTO	05/06/2018	PUESTO 109 MERCADO SR. DE LOS MILAGROS	SECTOR 1	MORADO
ROBO	06/06/2018	AV. GAMBETTA (PARADERO OCHO)	SECTOR 4	MORADO
HURTO	07/06/2018	MZ. N5 LT. 05 A.H. LICENCIADOS	SECTOR 1	MORADO
ROBO AGRAVADO	07/06/2018	2DO. PARADERO ANGAMOS	SECTOR 4	MORADO
ROBO	08/06/2018	MZ. A Y B ASOCIACION SANTA ROSA	SECTOR 2	MORADO
ROBO AGRAVADO	08/06/2018	CALLE ESCORPION 416 URB. NAVAL	SECTOR 4	MORADO
ROBO	09/06/2018	AV. GAMBETTA (PARADERO LICENCIADOS)	SECTOR 1	MORADO
HURTO	09/06/2018	AV. DEL BIERZO ZONA 13 PARQUE PORCINO	SECTOR 5	MORADO
HURTO	09/06/2018	AV. NESTOR GAMBETTA (FRONTIS INTERBANK)	SECTOR 1	MORADO
HURTO	09/06/2018	AV. GERANIOS (FRONTIS MZ. 44 URB. SATELITE)	SECTOR 2	MORADO
ROBO	10/06/2018	CALLE 7 ALTURA IGLESIA MORMORES EX ZONA COMERCIAL	SECTOR 1	MORADO
ROBO	10/06/2018	AV. GAMBETTA (PARADERO CAPILLA)	SECTOR 4	MORADO
HURTO	11/06/2018	AV. GAMBETTA (PARADERO OCHO)	SECTOR 4	MORADO
ROBO	12/06/2018	LOZA DEPORTIVA A.H. VILLA MOTO	SECTOR 1	MORADO
HURTO	12/06/2018	MZ. G-4 LT. 17 1ER. SECTOR A.H. ANGAMOS	SECTOR 4	MORADO
ROBO	12/06/2018	MZ. D LT. 06 A.H. KENYI FUJIMORI	SECTOR 3	MORADO
HURTO	12/06/2018	AV. LA PLAYA (SEMAFORO MERCADO MILAGROS)	SECTOR 1	MORADO
HURTO	13/06/2018	MZ. C-7 LT. 15 EX ZONA COMERCIAL	SECTOR 1	MORADO



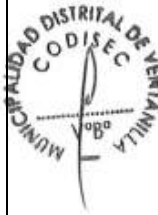
## Plan de Acción Distrital de Seguridad Ciudadana

HURTO AGRAVADO	14/06/2018	MZ. Ñ LT. 15 5TO. SECTOR ANTONIA MORENO DE CACERES	SECTOR 3	MORADO
ROBO AGRAVADO	14/06/2018	AV. GAMBETTA (PARADERO OCHO)	SECTOR 4	MORADO
ROBO AGRAVADO	16/06/2018	AV. GAMBETTA (PARADERO OCHO)	SECTOR 4	MORADO
HURTO	16/06/2018	CALLE 9 MZ. A LT. 7 AH. VIRGEN DE FATIMA	SECTOR 2	MORADO
ROBO	17/06/2018	AV. GAMBETTA (PARADERO LICENCIADOS)	SECTOR 1	MORADO
HURTO	18/06/2018	AV. GAMBETTA Y MICAELA BASTIDAS	SECTOR 2	MORADO
USURPACION	18/06/2018	MZ. C1 LT. 03 AH. LOTIZACION ANGAMOS	SECTOR 4	MORADO
ROBO	18/06/2018	CALLE 25 A.H. VENTANILLA ALTA	SECTOR 2	MORADO
ROBO	18/06/2018	AV. GAMBETTA (ALTURA PLAZA VEA)	SECTOR 2	MORADO
USURPACION	18/06/2018	MZ. A LT. 4 Y CALLE MIRADOR	SECTOR 2	MORADO
ROBO AGRAVADO	19/06/2018	FRONTIS MZ. C LT. 4 AH. HEROES DEL CENEPA	SECTOR 3	MORADO
ROBO	19/06/2018	2DO. SECTOR IZQUIERDO URB. ANTONIA MORENO DE CACERES	SECTOR 3	MORADO
ROBO	19/06/2018	BOULEVARD MIGUEL GRAU URB. NAVAL	SECTOR 4	MORADO
ROBO	19/06/2018	INMEDIACIONES DE LA URB. NAVAL	SECTOR 4	MORADO
HURTO	19/06/2018	FRONTIS MZ. V3 LT. 13 AH. LICENCIADOS	SECTOR 1	MORADO
ROBO	20/06/2018	3ER. SECTOR DERECHO ANTONIA MORENO DE CACERES	SECTOR 3	MORADO
HURTO AGRAVADO	20/06/2018	MZ. M LT. 26 A.H. CRUZ DE MOTUPE	SECTOR 1	MORADO
ROBO	20/06/2018	FRONTIS MZ. G LT. 14 A.H. TUDELA	SECTOR 2	MORADO
HURTO	20/06/2018	AV. LA PLAYA	SECTOR 1	MORADO
ROBO	21/06/2018	3ER. SECTOR CENTRO ANTONIA MORENO DE CACERES	SECTOR 3	MORADO
HURTO	22/06/2018	CALLE 3 URB. PEDRO CUEVA	SECTOR 1	MORADO
HURTO	22/06/2018	INTERIOR MERCADO SR. DE LOS MILAGROS	SECTOR 1	MORADO
HURTO AGRAVADO	24/06/2018	MZ. LL LT. 16 AH. KUMAMOTO	SECTOR 3	MORADO
HURTO AGRAVADO	24/06/2018	MZ. C LT. 10 A.H. VIRGEN DE FATIMA	SECTOR 2	MORADO
HURTO	24/06/2018	AV. LA PLAYA (CACHINA)	SECTOR 1	MORADO
HURTO AGRAVADO	25/06/2018	MZ. K LT. 27 AH. MARIANO IGNACIO PRADO	SECTOR 5	MORADO
ROBO	26/06/2018	INMEDIACIONES A.H. VILLA MOTO	SECTOR 1	MORADO
HURTO	26/06/2018	AV. NESTOR GAMBETTA - AV. NEPTUNO	SECTOR 4	MORADO
HURTO	27/06/2018	AV. LA PLAYA (ALT. TIENDA CERAMICA SAN LORENZO)	SECTOR1	MORADO
HURTO	28/06/2018	AV. NESTOR GAMBETTA (3ER. PARADERO URB. NAVAL)	SECTOR 4	MORADO
HURTO	29/06/2018	EX ZONA COMERCIAL (ALTURA EDELNOR)	SECTOR 1	MORADO
ROBO	30/06/2018	2DO. SECTOR AH. ANGAMOS (ALTURA HOSTAL LAS VEGAS)	SECTOR 4	MORADO
HURTO	30/06/2018	3ER. SECTOR A.H. ANGAMOS	SECTOR 4	MORADO
HURTO AGRAVADO	30/06/2018	MZ. C LT. 09 A.H. VIRGEN DE FATIMA	SECTOR 2	MORADO
HURTO	01/07/2018	JR. LA OROYA MZ. 97 LT. 418 PARQUE PORCINO	SECTOR 5	MORADO
HURTO	03/07/2018	AV. CANOPUS NRO. 114 URB. NAVAL	SECTOR 4	MORADO
HURTO	03/07/2018	AV. GAMBETTA (TRANSPORTE PUBLICO) PARADERO OCHO	SECTOR 5	MORADO
HURTO	05/07/2018	1ER. SECTOR DERECHO URB. ANTONIA MORENO DE CACERES	SECTOR 3	MORADO
HURTO	06/07/2018	AV. GAMBETTA (PARADERO TELEFONO)	SECTOR 2	MORADO




## Plan de Acción Distrital de Seguridad Ciudadana

HURTO	06/07/2018	AV. GAMBETTA (PARADERO TELEFONO)	SECTOR 2	MORADO
HURTO DOMICILIO	06/07/2018	MZ. O LT. 37 AMPLIACION AH. COSTA AZUL	SECTOR 4	MORADO
HURTO DOMICILIO	06/07/2018	MZ. 6C LT. 02 A.H. EL MILENIO	SECTOR 2	MORADO
HURTO	06/07/2018	INTERIOR MERCADO PLAZA VEA	SECTOR 2	MORADO
HURTO	07/07/2018	AV. GAMBETTA (PARADERO TELEFONO)	SECTOR 2	MORADO
HURTO AGRAVADO	07/07/2018	A.H. DEFENSORES DE LA PATRIA	SECTOR 1	MORADO
HURTO DOMICILIO	07/07/2018	MZ. L LT. 01 AH. VALLE VERDE	SECTOR 1	MORADO
HURTO	09/07/2018	EX ZONA COMERCIAL ALTURA BANCO CONTINENTAL	SECTOR 1	MORADO
HURTO	10/07/2018	AV. GAMBETTA (PARADERO OCHO)	SECTOR 4	MORADO
HURTO	10/07/2018	FRONTIS MERCADO ACMA 2DO. SECTOR AH. ANGAMOS	SECTOR 4	MORADO
HURTO	10/07/2018	AV. GAMBETTA (PARADERO OCHO)	SECTOR 4	MORADO
HURTO	10/07/2018	AV. GAMBETTA (INGRESO A PAMPILLA)	SECTOR 4	MORADO
HURTO DOMICILIO	10/07/2018	MZ. B LT. 7 A.H. LOS TRIUNFADORES	SECTOR 2	MORADO
HURTO DOMICILIO	11/07/2018	MZ. I3 LT. 02 AH. DEFENSORES DE LA PATRIA	SECTOR 1	MORADO
HURTO DOMICILIO	12/07/2018	MZ. Y1 LT. 15 A.H. HIJOS DE GRAU	SECTOR 4	MORADO
HURTO	13/07/2018	CALLE 1 URB. SATELITE	SECTOR 2	MORADO
HURTO	13/07/2018	COCHERA DEL ESTADIO URB. ANTONIA MORENO DE CACERES	SECTOR 3	MORADO
HURTO	15/07/2018	A.H. 06 DE AGOSTO	SECTOR 2	MORADO
HURTO AGRAVADO	16/07/2018	INTERIOR TIENDA PLAZA VEA	SECTOR 2	MORADO
HURTO DOMICILIO	18/07/2018	MZ. E LT. 10 AMPLIACION SATELITE	SECTOR 2	MORADO
HURTO	20/07/2018	AV. LA PLAYA ALTURA MERCADO SR. DE LOS MILAGROS	SECTOR 1	MORADO
HURTO DOMICILIO	20/07/2018	MZ. L LT. 01 AH. VALLE VERDE	SECTOR 1	MORADO
HURTO DOMICILIO	20/07/2018	MZ. D LT. 2 ZONA 2 AH. HIJOS DE VENTANILLA	SECTOR 2	MORADO
HURTO	23/07/2018	INTERSECCION AV. BETRAN Y GAMBETTA	SECTOR 2	MORADO
HURTO DOMICILIO	24/07/2018	MZ. II LT. 30 SECTOR III ZONA B	SECTOR 4	MORADO
HURTO	24/01/1900	AV. LA PLAYA (TRANSPORTE PÚBLICO)	SECTOR 1	MORADO
HURTO	24/07/2018	AV. NEPTUNO - PUNTO DE QUIEBRE	SECTOR 4	MORADO
HURTO	24/07/2018	EX ZONA COMERCIAL	SECTOR 1	MORADO
HURTO	27/07/2018	PUERTA NRO. 04 REFINERÍA LA PAMPILLA	SECTOR 5	MORADO
HURTO	27/07/2017	AV. LA PLAYA ALTURA COLEGIO HEROES DEL PACIFICO	SECTOR 1	MORADO
HURTO	27/01/1900	AV. LA PLAYA FRONTIS DEL MERCADO SR. DE LOS MILAGROS	SECTOR 1	MORADO
HURTO DOMICILIO	28/07/2018	MZ. C-1 LT. 26 URB. LOS JARDINES	SECTOR 1	MORADO
HURTO DOMICILIO	28/07/2018	MZ. J1 LT. 05 AH. HIJOS DE GRAU	SECTOR 4	MORADO
HURTO	28/07/2018	MZ. Z LT. 4 AH. DESARROLLO 2000	SECTOR 1	MORADO
HURTO	29/07/2018	AV. GAMBETTA (PARADERO OCHO)	SECTOR 4	MORADO
HURTO	30/07/2018	AV. DEL BIERZO PARQUE PORCINO	SECTOR 5	MORADO
HURTO DOMICILIO	01/09/2018	MZ. C LT. 01 A.H. SANTA FE	SECTOR 3	MORADO




## Plan de Acción Distrital de Seguridad Ciudadana

HURTO	02/09/2018	VEHICULO TRANSPORTE PUBLICO	SECTOR 5	MORADO
HURTO	02/09/2018	2DO. SECTOR IZQ. URB. ANTONIA MORENO DE CACERES	SECTOR 3	MORADO
HURTO	03/09/2018	PARADERO TELEFONO	SECTOR 2	MORADO
HURTO	04/09/2018	PARADERO TELEFONO	SECTOR 2	MORADO
HURTO	04/09/2018	AV. LA PLAYA (CACHINA)	SECTOR 1	MORADO
HURTO	04/09/2018	AV. MICAELA BASTIDAS 137 ZONA INDUSTRIAL	SECTOR 2	MORADO
HURTO	04/09/2018	PARADERO TELEFONO	SECTOR 2	MORADO
HURTO	04/09/2018	PARADERO LA CURVA - VENTANILLA ALTA	SECTOR 2	MORADO
HURTO	05/09/2018	MZ. P LT.06 COOP. MONTE CARLO	SECTOR 3	MORADO
HURTO	06/09/2018	CALLE 11 JR. COMERCIO EX ZONA COMERCIAL	SECTOR 1	MORADO
HURTO	06/09/2018	CALLE 23 MZ. 73 LT. 33 URB. SATELITE	SECTOR 2	MORADO
HURTO AGRAVADO	06/09/2018	MZ. E LT. 03 AH. LAS LOMAS DE PARAISO	SECTOR 4	MORADO
HURTO AGRAVADO	06/09/2018	PARADERO SANTA FE	SECTOR 3	MORADO
HURTO	07/09/2018	AV. NESTOR GAMBETTA KM. 25.5.	SECTOR 4	MORADO
HURTO	08/09/2018	AV. PERUANIDAD 1ER. SECTOR AH. ANGAMOS	SECTOR 4	MORADO
HURTO	09/09/2018	MZ. P LT. 12 AH. MARIANO IGNACIO PRADO	SECTOR 5	MORADO
HURTO	09/09/2018	MZ. D LT. 53 ZONA I PARQUE PORCINO	SECTOR 5	MORADO
HURTO AGRAVADO	10/09/2018	1ER. SECTOR AH. ANGAMOS	SECTOR 4	MORADO
HURTO	10/09/2018	AV. LA PLAYA NRO- 430	SECTOR 1	MORADO
HURTO DOMICILIO	10/09/2018	MZ. F LT. 02 AMPLIACION ZONA 1 AH. HIJOS DE VENTANILLA	SECTOR 2	MORADO
HURTO	11/09/2018	COMEDOR BUEN PASTOR VENTANILLA ALTA	SECTOR 2	MORADO
HURTO	12/09/2018	AV. LA PLAYA (FRONTIS MERCADO SR. DE LOS MILAGROS)	SECTOR 1	MORADO
HURTO	12/09/2018	MZ. C LT. 30 - 34 TIENDAS COOLBOX	SECTOR 1	MORADO
HURTO	12/09/2018	INTERIOR DEL MERCADO SR. DE LOS MILAGROS	SECTOR 1	MORADO
HURTO	12/09/2018	VEHICULO TRANSPORTE PUBLICO	SECTOR 4	MORADO
HURTO	13/09/2018	MZ. F1 LT. 22 AH. VENTANILLA ALTA	SECTOR 2	MORADO
HURTO	13/09/2018	AV. REVOLUCION 678 ZONA INDUSTRIAL	SECTOR 2	MORADO
HURTO	13/09/2018	AV. NESTOR GAMBETTA (PARADERO TELEFONO)	SECTOR 2	MORADO
HURTO	14/09/2018	AV. NESTOR GAMBETTA (HOSPITAL CHALACO)	SECTOR 3	MORADO
HURTO	14/09/2018	AV. S/N. FENTE AL CENTRO DE SALUD AH. ANGAMOS	SECTOR 4	MORADO
HURTO	15/09/2018	AV. NEPTUNO 158 URB. NAVAL	SECTOR 4	MORADO
HURTO	15/09/2018	AH. HIJOS DE GRAU	SECTOR 4	MORADO
HURTO	15/09/2018	AV. LA PLAYA ALTURA MERCADO MILAGROS	SECTOR 1	MORADO
HURTO	16/09/2018	PASAJE RUISEÑOR EX ZONA COMERCIAL	SECTOR 1	MORADO
HURTO	16/09/2018	AV. LA PLAYA MERCADO CACHINA	SECTOR 1	MORADO
HURTO DOMICILIO	17/09/2018	MZ, F LT. 06 6TO. SECTOR ANTONIA MORENO	SECTOR 3	MORADO
HURTO DOMICILIO	19/09/2018	MZ. I LT. 17 A.H. MARIANO IGNACIO PRADO	SECTOR 5	MORADO
HURTO DOMICILIO	19/09/2018	MZ. C3 LT. 10 1ER. SECTOR ANGAMOS	SECTOR 4	MORADO
HURTO DOMICILIO	20/09/2018	AV. LA PLAYA MZ. W3 LT.07 AH. LICENCIADOS	SECTOR 4	MORADO
HURTO AGRAVADO	21/09/2018	AV. PRECURSORES NRO. 750 ZONA INDUSTRIAL	SECTOR 5	MORADO
HURTO	21/09/2018	MZ. A LT. 01 AH. EL MIRADOR	SECTOR 1	MORADO
HURTO	22/09/2018	CALLE 9 AV. EUCALIPTUS MZ. 27 LT.25 URB. SATELITE	SECTOR 2	MORADO



## Plan de Acción Distrital de Seguridad Ciudadana


HURTO	24/09/2018	AV. GAMBETTA (PARADERO TELEFONO)	SECTOR 2	MORADO
HURTO	24/09/2018	INMEDIACIONES DEL MERCADO SEÑOR DE LOS MILAGROS	SECTOR 1	MORADO
HURTO	24/09/2018	TRES LOZAS A.H. DEFENSORES DE LA PATRIA	SECTOR 1	MORADO
HURTO	24/09/2018	AV. NESTOR GAMBETTA (PARADERO TELEFONO)	SECTOR 2	MORADO
HURTO	25/09/2018	AV. NESTOR GAMBETTA (PARADERO TELEFONO)	SECTOR 2	MORADO
HURTO AGRAVADO	25/09/2018	AV. CUSCO ALTURA MAESTRO ZONA INDUSTRIAL	SECTOR 2	MORADO
HURTO	25/09/2018	1ER. SECTOR URB. ANTONIA MORENO DE CACERES	SECTOR 3	MORADO
HURTO	27/09/2018	AV. NESTOR GAMBETTA (FRONTIS DEL BANCO CONTINENTAL)	SECTOR 1	MORADO
HURTO	27/09/2018	AV. DEL BIERZO CALLE 15 PARQUE PORCINO	SECTOR 5	MORADO
HURTO	28/09/2018	MZ. A LT. 41 AV. JUPITER COOPEMAR	SECTOR 4	MORADO
HURTO	28/09/2018	PUERTA PRINCIPAL MERCADO MILAGROS	SECTOR 1	MORADO
HURTO	28/09/2018	AV. LA PLAYA - MERCADO SAN MARTIN	SECTOR 1	MORADO
HURTO	01/10/2018	AV. NESTOR GAMBETTA (PARADERO OCHO)	SECTOR 4	MORADO
HURTO	01/10/2018	3ER. SECTOR URB. ANTONIA MORENO DE CACERES	SECTOR 3	MORADO
HURTO	01/10/2018	CALLE 11 EX ZONA COMERCIAL	SECTOR 1	MORADO
HURTO	01/10/2018	A.H. CARRIZALES	SECTOR 1	MORADO
HURTO	01/10/2018	CALLE 17 Y PEDRO BELTRAN	SECTOR 2	MORADO
HURTO	01/10/2018	AV. NESTOR GAMBETTA (PARADERO TELEFONO)	SECTOR 1	MORADO
HURTO	02/10/2018	INMEDIACIONES DEL COLEGIO LOS LICENCIADOS 5138	SECTOR 4	MORADO
HURTO	02/10/2018	2DO. SECTOR DERECHO ANTONIA MORENO DE CACERES	SECTOR 3	MORADO
HURTO	02/10/2018	AV. NESTOR GAMBETTA (PARADERO TELEFONO)	SECTOR 4	MORADO
HURTO	02/10/2018	CALLE 24 (AV. PEDRO BELTRAN) SATELITE	SECTOR 2	MORADO
HURTO	03/10/2018	CALLE 12 EX ZONA COMERCIAL	SECTOR 1	MORADO
HURTO AGRAVADO	03/10/2018	ALTURA PLAZA CIVICA (FRONTIS SEDAPAL)	SECTOR 4	MORADO
HURTO	05/10/2018	MZ. K7 LT. 19 2DO. SECTOR AH. ANGAMOS	SECTOR 4	MORADO
HURTO	06/10/2018	FRONTIS DE LA MZ. LT. 52 AH. KUMAMOTO	SECTOR 1	MORADO
HURTO	06/10/2018	FRONTIS MZ. N-1 LT. 17 AH. VENTANILLA ALTA	SECTOR 2	MORADO
HURTO	06/10/2018	FRONTIS DELÑ MERCADO SR. DE LOS MILAGROS	SECTOR 1	MORADO
HURTO	07/10/2018	AV. NESTOR GAMBETTA (PARADERO TELEFONO)	SECTOR 1	MORADO
HURTO	07/10/2018	MZ. J15 LT. 29 2DO. SECTOR AH. ANGAMOS	SECTOR 4	MORADO
HURTO	09/10/2018	TRANSPORTE PUBLICO AV. GAMBETTA	SECTOR 4	MORADO
HURTO	09/10/2018	MZ. C5 LT. 08 EX ZONA COMERCIAL	SECTOR 1	MORADO
HURTO	09/10/2018	MZ. 15 LT. 02 AH. MARIA JULIA	SECTOR 1	MORADO
HURTO	10/10/2018	AV. TROMPETEROS 137 ZONA INDUSTRIAL	SECTOR 2	MORADO
HURTO	11/10/2018	INTERIOR DEL COLEGIO LICEO NAVAL TENIENTE CLAVERO	SECTOR 4	MORADO
HURTO	09/10/2018	AV. GAMBETTA KM.27.5 TALLER GRIMALDO	SECTOR 4	MORADO
HURTO	10/10/2018	AV. NESTOR GAMBETTA (PARADERO TELEFONO)	SECTOR 1	MORADO
HURTO	12/10/2018	AV. LA PLAYA FRONTIS MERCADO SR. DE LOS MILAGROS	SECTOR 4	MORADO
HURTO	12/10/2018	PARADITA DEL AH. LOS LICENCIADOS	SECTOR 4	MORADO
HURTO DOMICILIO	13/10/2018	MZ. B1 LT.16 3ER. SECTOR ANTONIA MORENO DE CACERES	SECTOR 3	MORADO
HURTO DOMICILIO	14/10/2018	MZ. E LT. 05 COOPEMAR	SECTOR 4	MORADO





## Plan de Acción Distrital de Seguridad Ciudadana


HURTO	14/10/2018	AV. LA PLAYA (ALTURA TIENDA CERAMICA)	SECTOR 4	MORADO
HURTO	15/10/2018	AV. NESTOR GAMBETTA (PARADERO TELEFONO)	SECTOR 1	MORADO
HURTO	15/10/2018	MERCADO LA PARADITA AH. DESARROLLO 2000	SECTOR 1	MORADO
HURTO AGRAVADO	15/10/2018	BAR JUANECO EX ZONA COMERCIAL	SECTOR 1	MORADO
HURTO	16/10/2018	MZ. K LT. 7 AH. KUMAMOTO	SECTOR 1	MORADO
HURTO	16/10/2018	MZ. C1 LT. 12 EX ZONA COMERCIAL	SECTOR 1	MORADO
HURTO	16/10/2018	AV. NESTOR GAMBETTA (TIENDA PLAZA VEA)	SECTOR 2	MORADO
HURTO DOMICILIO	17/10/2018	A.H. LOS LICENCIADOS	SECTOR 4	MORADO
HURTO	17/10/2018	CALLE 7 PARQUE UNION VENTANILLA ALTA	SECTOR 2	MORADO
HURTO	17/10/2018	ALTURA DEL MERCADO SR. DE LOS MILAGROS	SECTOR 1	MORADO
HURTO	17/10/2018	EX ZONA COMERCIAL	SECTOR 1	MORADO
HURTO	18/10/2018	AV. LA PLAYA ALTURA CALLE LOS LICENCIADOS	SECTOR 4	MORADO
HURTO DOMICILIO	18/10/2018	MZ. D LT. 29 TRIANGULO DE ANGAMOS	SECTOR 3	MORADO
HURTO	18/10/2018	ALTURA DEL MERCADO SR. DE LOS MILAGROS	SECTOR 1	MORADO
HURTO	19/10/2018	3ER. PARADERO URB. NAVAL	SECTOR 4	MORADO
HURTO	19/10/2018	BOULEVARD URB. ALMIRANTE GRAU	SECTOR 4	MORADO
HURTO DOMICILIO	20/10/2018	CALLE 8 MZ. G1 LT. 1 AH. VENTANILLA ALTA	SECTOR 2	MORADO
HURTO DOMICILIO	20/10/2018	TORRE 8 CONDOMINIO LAS CASUARINAS	SECTOR 2	MORADO
HURTO EMPRESA	20/10/2018	AV. DEL BIERZO PARQUE PORCINO	SECTOR 5	MORADO
HURTO DOMICILIO	20/10/2018	MZ. N LT. 5 A.H. LAS LOMAS VENTANILLA ALTA	SECTOR 2	MORADO
HURTO	20/10/2018	AV. NESTOR GAMBETTA (PARADERO 8)	SECTOR 4	MORADO
HURTO EMPRESA	21/10/2018	AV. DEL BIERZO PARQUE PORCINO	SECTOR 5	MORADO
HURTO	21/10/2018	AV. NESTOR GAMBETTA (TRANSPORTE PUBLICO)	SECTOR 4	MORADO
HURTO	22/10/2018	INTERIOR DEL LOCAL DEL BANCO DE CREDITO	SECTOR 1	MORADO
HURTO DOMICILIO	22/10/2018	MZ. F2 LT. 37 1ER. SECTOR AH. ANGAMOS	SECTOR 4	MORADO
HURTO	23/10/2018	EX ZONA COMERCIAL	SECTOR 1	MORADO
HURTO	24/10/2018	AV. LICENCIADOS FRENTE AL COLEGIO POLITECNICO	SECTOR 4	MORADO
HURTO	24/10/2018	2DO. SECTOR DERECHO ANTONIA MORENO DE CACERES	SECTOR 3	MORADO
HURTO	25/10/2018	CALLE 1 FRONTIS DEL CHIFA IMPERIAL URB. SATELITE	SECTOR 2	MORADO
HURTO AGRAVADO	26/10/2018	CALLE ANTARES 132 URB. MIGUEL GRAU	SECTOR 4	MORADO
HURTO	27/10/2018	AV. NESTOR GAMBETTA (TRANSPORTE PUBLICO)	SECTOR 4	MORADO
HURTO	29/10/2018	PARADERO PEDRO NOLASCO	SECTOR 4	MORADO
HURTO	29/10/2018	MERCADO VIRGEN DE LA PUERTA AV. LA PLAYA	SECTOR 1	MORADO
HURTO	29/10/2018	MERCADO PARTICULAR CALLE 10 URB. - SATELITE	SECTOR 2	MORADO
HURTO	31/10/2018	AV. LA PLAYA EX ZONA COMERCIAL	SECTOR 1	MORADO
HURTO	02/11/2018	AV. GAMBETTA (PARADERO TELEFONO)	SECTOR 1	MORADO
HURTO	02/11/2018	URB. NAVAL FRONTIS MERCADO ANGEL CASTILLO SIERRA	SECTOR 4	MORADO
HURTO	02/11/2018	FRONTIS IGLESIA CATOLICA AH. LICENCIADOS	SECTOR 4	MORADO
HURTO	02/11/2018	FRONTIS MZ. K8 LT.10 2DO. AH. ANGAMOS	SECTOR 4	MORADO
HURTO	03/11/2018	TRANSPORTE PUBLICO AV. GAMBETTA	SECTOR 4	MORADO
HURTO	05/11/2018	AV. GAMBETTA (PARADERO TELEFONO)	SECTOR 1	MORADO






## Plan de Acción Distrital de Seguridad Ciudadana

HURTO	05/11/2018	AV. GAMBETTA (PARADERO OCHO)	SECTOR 1	MORADO
HURTO	05/11/2018	KM. 20.5 GRIFO PRIMAX ZONA INDUSTRIAL	SECTOR 2	MORADO
HURTO	05/11/2018	AV. GAMBETTA (PARADERO TELEFONO)	SECTOR 1	MORADO
HURTO	05/11/2018	ALTURA 2DA. PARADERO SANTA FE	SECTOR 3	MORADO
HURTO	06/11/2018	ZONA 13 PARQUE PORCINO	SECTOR 5	MORADO
HURTO	06/11/2018	AV. GAMBETTA (PARADERO TELEFONO)	SECTOR 1	MORADO
HURTO	06/11/2018	3ER. SECTOR DERECHO URB. ANTONIA MORENO DE CACERES	SECTOR 3	MORADO
HURTO	07/11/2018	INTERIOR DEL MERCADO SR. DE LOS MILAGROS	SECTOR1	MORADO
HURTO DOMICILIO	07/11/2018	MZ. O-1 LT. 10 SANTA ROSA	SECTOR 2	MORADO
HURTO DOMICILIO	07/11/2018	MZ P LT. 18 AH. KENJI FUJIMORI	SECTOR 3	MORADO
HURTO	08/11/2018	3ER. SECTOR IZQUIERDO ANTONIA MORENO DE CACERES	SECTOR 3	MORADO
HURTO	08/11/2018	AV. PEDRO BELTRAN CON CALLE 14 URB. SATELITE	SECTOR 2	MORADO
HURTO	09/11/2018	AV. LA PLAYA ALTURA COLEGIO NOLASCO	SECTOR 4	MORADO
HURTO	09/11/2018	AV. MERCURIO URB. NAVAL	SECTOR 4	MORADO
HURTO	11/11/2018	AV. PEDRO BELTRAN CALLE 10 URB. SATELITE	SECTOR 2	MORADO
HURTO DOMICILIO	12/11/2018	MZ. N1 LT. 01 6TO. SECT. DERECHO A.M.C.	SECTOR 3	MORADO
HURTO	13/11/2018	AV. REVOLUCION EX ZONA COMERCIAL	SECTOR 1	MORADO
HURTO	15/11/2018	AV. NESTOR GAMBETTA (ALTURA EDELNOR)	SECTOR 1	MORADO
HURTO	15/11/2018	AV. GAMBETTA (PARADERO 8)	SECTOR 4	MORADO
HURTO	15/11/2018	AV. GAMBETTA (TRANSPORTE PUBLICO)	SECTOR 4	MORADO
HURTO	15/11/2018	AV. GAMBETTA (TRANSPORTE PUBLICO)	SECTOR 4	MORADO
HURTO	16/11/2018	MZ<. K LT. 11 2DO. SECTOR AH. ANGAMOS	SECTOR 4	MORADO
HURTO	16/11/2018	EX ZONA COMERCIAL (ALTURA TRIATLON)	SECTOR 1	MORADO
HURTO	16/11/2018	INTERIOR PLAZA VEA	SECTOR 2	MORADO
HURTO	17/11/2018	ALTURA GRIFO PECSA TRANSPORTE GRIFO PECSA	SECTOR 1	MORADO
HURTO	17/11/2018	AV. GAMBETTA (ALTURA PARQUE DE LA MUJER)	SECTOR 2	MORADO
HURTO DOMICILIO	18/11/2018	MZ. E6 LT. 24 1ER. SECTOR AH. ANGAMOS	SECTOR 4	MORADO
HURTO	18/11/2018	INTERIOR TIENDA ELEKTRA	SECTOR 2	MORADO
HURTO	19/11/2018	AV. GAMBETTA (PARADERO TELEFONO)	SECTOR 2	MORADO
HURTO	19/11/2018	CALLE 10 URBANIZACION SATELITE	SECTOR 2	MORADO
HURTO	21/11/2018	FRONTIS DE LA MZ. K5 LT.13 2DO. SECT. AH. ANGAMOS	SECTOR 4	MORADO
HURTO	22/11/2018	PARADERO CENTRO CIUDAD DE DEPORTE	SECTOR 3	MORADO
ROBO AGRAVADO	01/01/2018	CALLE 17 URB. SATELITE	SECTOR 2	MORADO
ROBO AGRAVADO	02/01/2018	CALLE 14 URB. SATELITE	SECTOR 2	MORADO
ROBO	04/01/2018	AV. GAMBETTA (PARADERO OCHO)	SECTOR 4	MORADO
ROBO AGRAVADO	04/01/2018	AH. LAS LOMAS VENTANILLA ALTA	SECTOR 2	MORADO
ROBO	04/01/2018	ZONA ARQUEOLOGICA PARQUE PORCINO	SECTOR 5	MORADO
ROBO AGRAVADO	05/01/2018	AV. GAMBETTA (TRANSPORTE PUBLICO)	SECTOR 3	MORADO
ROBO AGRAVADO	06/01/2018	MZ. C-1 LT. 18 ZONA I HIJOS DE VENTANILLA	SECTOR 2	MORADO
ROBO AGRAVADO	07/01/2018	AH. LICENCIADOS (LOZA DEPORTIVA)	SECTOR 4	MORADO
ROBO	07/01/2018	AV. LA PLAYA (ALTURA HOSTAL PAISITA)	SECTOR 1	MORADO
ROBO	08/01/2018	INMEDIACIONES COLEGIO LICEO NAVAL	SECTOR 4	MORADO




## Plan de Acción Distrital de Seguridad Ciudadana

ROBO	09/01/2018	MZ. W LT. 20 AH. LICENCIADOS	SECTOR 4	MORADO
ROBO AGRAVADO	10/01/2018	ENTRADA AL AH. ALFONSO UGARTE	SECTOR 4	MORADO
ROBO AGRAVADO	11/01/2018	AV. LA PLAYA (MOTO TAXI)	SECTOR 1	MORADO
ROBO AGRAVADO	11/01/2018	CALLE 24- URB. LOS PROCERES	SECTOR 2	MORADO
ROBO	11/01/2018	PARADERO LA PARADITA (AH. LICENCIADOS)	SECTOR 4	MORADO
ROBO	12/01/2018	MZ. L-3 LT. 1 AH. DEFENSORES DE LA PATRIA	SECTOR 1	MORADO
ROBO	12/01/2018	AV. SAN MARTIN - AH. DEFENSORES DE LA PATRIA	SECTOR 1	MORADO
ROBO	13/01/2018	PARTE POSTERIOR HOSTAL LAS VEGAS 2DO. ANGAMOS	SECTOR 4	MORADO
ROBO AGRAVADO	13/01/2018	INMEDIACIONES EDELNOR EX. ZONA COMERCIAL	SECTOR 1	MORADO
ROBO	16/01/2018	FRONTIS MZ. F4 AH. DEFENSORES DE LA PATRIA	SECTOR 1	MORADO
ROBO AGRAVADO	16/01/2018	2DO. PARQUE AH. LOS LICENCIADOS	SECTOR 4	MORADO
ROBO	17/01/2018	CALLE CANOPUS URB. NAVAL	SECTOR 3	MORADO
ROBO	17/01/2018	2DO.SECTOR ANGAMOS MERCADO ACMA	SECTOR 4	MORADO
ROBO AGRAVADO	19/01/2018	3ER. SECTOR IZQUIERDO URB. ANTONIA MORENO	SECTOR 3	MORADO
ROBO AGRAVADO	19/01/2018	MERCADO DE LA CALLE 24 URB. SATELITE	SECTOR 2	MORADO
ROBO	19/01/2018	AH. HIJOS DE GRAU	SECTOR 4	MORADO
ROBO	20/01/2018	AV. PRINCIPAL AH. VENTANILLA ALTA	SECTOR 2	MORADO
ROBO AGRAVADO	20/01/2018	AV. JAMAICA - AV. LA PLAYA	SECTOR 1	MORADO
ROBO	20/01/2018	PARADERO TUBO BLANCO AH. DEF. DE LA PATRIA	SECTOR 1	MORADO
ROBO AGRAVADO	20/01/2018	CALLE 22 URB. SATELITE	SECTOR 2	MORADO
ROBO	22/01/2018	AV. GAMBETTA (PARADERO CAPILLA)	SECTOR 4	MORADO
ROBO AGRAVADO	23/01/2018	INMEDIACIONES AH. LAS MINAS	SECTOR 2	MORADO
ROBO AGRAVADO	23/01/2018	CALLE 17 URB. SATELITE	SECTOR 2	MORADO
ROBO	23/01/2018	INMEDIACIONES AH. AMPLIACION COSTA AZUL	SECTOR 4	MORADO
ROBO	23/01/2018	AV. NESTOR GAMBETTA CON CALLE 1 URB. SATELITE	SECTOR 2	MORADO
ROBO	23/01/2018	AV. REVOLUCION ZONA INDUSTRIAL	SECTOR 2	MORADO
ROBO AGRAVADO	23/01/2018	2DO. SECTOR DERECHO URB. ANTONIA MORENO	SECTOR 3	MORADO
ROBO	23/01/2018	FRONTIS MZ. J4 LT. 10 2DO. SECTOR AH. ANGAMOS	SECTOR 4	MORADO
ROBO	23/01/2018	FRONTIS MZ. V5 LT. 9 AH. LICENCIADOS	SECTOR 4	MORADO
ROBO	24/01/2018	AV. GAMBETTA (PARADERO ELEKTRA)	SECTOR 2	MORADO
ROBO	24/01/2018	PARADERO LAGUNA ENTRADA AH. CARRIZALES	SECTOR 1	MORADO
ROBO	25/01/2018	2DO. SECTOR CENTRO URB. ANTONIA MORENO	SECTOR 3	MORADO
ROBO AGRAVADO	25/01/2018	AH. ALFONSO UGARTE	SECTOR 4	MORADO
ROBO AGRAVADO	27/01/2018	MZ. L LT. 10 3ER. SECT ANTONIA MORENO DE CACERES	SECTOR 3	MORADO
ROBO AGRAVADO	27/01/2018	ALTURA PANADERIA BIGOTES 1ER. SEC. AH. ANGAMOS	SECTOR 4	MORADO
ROBO	27/01/2018	AV. JAMAICA ALTURA PSJE. BOTIQUIN	SECTOR 1	MORADO
ROBO AGRAVADO	29/01/2018	ALTURA MZ. M AH. FRANCISCO TUDELA	SECTOR 2	MORADO
ROBO	29/01/2018	AV. MERCURIO URB. NAVAL	SECTOR 4	MORADO
ROBO AGRAVADO	30/01/2018	FRONTIS DEL MERCADO AH. KENYI FUJIMOR	SECTOR 3	MORADO
ROBO	01/02/2018	INMEDIACIONES A.H. COOPEMAR	SECTOR 4	MORADO
ROBO AGRAVADO	01/02/2018	AV. JUPITER 639 URB. NAVAL	SECTOR 4	MORADO




## Plan de Acción Distrital de Seguridad Ciudadana

ROBO AGRAVADO	02/02/2018	5TO. SECTOR URB. ANTONIA MORENO DE CACERES	SECTOR 3	MORADO
ROBO	03/02/2018	FRONTIS DE LA MZ. D LT. 27 AH. FELIX MORENO	SECTOR 1	MORADO
ROBO AGRAVADO	05/02/2018	MZ. C LT. 12 MERCADO SR. DE LOS MILAGROS	SECTOR 1	MORADO
ROBO AGRAVADO	05/02/2018	6TO. SECTOR URB. ANTONIA MORENO DE CACERES	SECTOR 3	MORADO
ROBO	05/02/2018	PARQUE DEL AH. LICENCIADOS	SECTOR 4	MORADO
ROBO	05/02/2018	AV. LA PLAYA AH. TUBO BLANCO	SECTOR 1	MORADO
ROBO AGRAVADO	07/02/2018	CALLE 1 MZ.V2 LT. 13 URB. SATELITE	SECTOR 2	MORADO
ROBO	07/02/2018	AV. GAMBETTA (PARADERO TELEFONO)	SECTOR 2	MORADO
ROBO	07/02/2018	SECTOR 3 AH. ANGAMOS	SECTOR 4	MORADO
ROBO	07/02/2018	2DO. SECTOR DERECHO URB. ANTONIA MORENO DE CACERES	SECTOR 3	MORADO
ROBO AGRAVADO	08/02/2018	1ER. SECTOR IZQ. URB. ANTONIA MORENO DE CACERES	SECTOR 3	MORADO
ROBO	08/02/2018	INMEDIACIONES AH. VILLA MOTO	SECTOR 1	MORADO
ROBO AGRAVADO	08/02/2018	INMEDIACIONES PARQUE PORCINO	SECTOR 5	MORADO
ROBO	08/02/2018	AV. VENUS NRO. 602 URB. NAVAL	SECTOR 4	MORADO
ROBO AGRAVADO	08/02/2018	INMEDIACIONES MERCADO ANGEL CASTILLO SIERRA	SECTOR 4	MORADO
ROBO	09/02/2018	AV. LA PLAYA (CACHINA)	SECTOR 1	MORADO
ROBO	09/02/2018	AV. VENUS BULEVAR MIGUEL GRAU	SECTOR 4	MORADO
ROBO	09/02/2018	AV. LA PLAYA (TECHO PROPIO)	SECTOR 1	MORADO
ROBO	10/02/2018	AV. GAMBETTA (ALTURA ENEL)	SECTOR 4	MORADO
ROBO	12/02/2018	LOZA DEPORTIVA AH. DEFENSORES DE LA PATRIA	SECTOR 1	MORADO
ROBO	13/02/2018	COOPERATIVA 24 DE JUNIO (CALLEJON)	SECTOR 4	MORADO
ROBO	14/02/2018	AV. GAMBETTA (PARADERO TELEFONO)	SECTOR 2	MORADO
ROBO AGRAVADO	14/02/2018	INMEDIACIONES MZ. C AH. CONDORCANQUI	SECTOR 2	MORADO
ROBO AGRAVADO	14/02/2018	PARQUE 2 URB. PEDRO CUEVA	SECTOR 2	MORADO
ROBO AGRAVADO	14/02/2018	CALLE 12 EX. ZONA COMERCIAL	SECTOR 1	MORADO
ROBO	15/02/2018	MZ. P3 LT. 28 AH. DEFENSORES DE LA PATRIA	SECTOR 1	MORADO
ROBO	15/02/2018	PUENTE PEATONAL SANTA FE	SECTOR 3	MORADO
ROBO	15/02/2018	CALLE JUPITER NRO.3500 URB. NAVAL	SECTOR 4	MORADO
ROBO AGRAVADO	16/02/2018	AH. LAS LOMAS VENTANILLA ALTA	SECTOR 2	MORADO
ROBO	16/02/2018	3ER. SECTOR IZQUIERDO URB. ANTONIA MORENO DE CACERES	SECTOR 3	MORADO
ROBO	16/02/2018	INMEDIACIONES DEL CEO LICEO NAVAL	SECTOR 4	MORADO
ROBO	16/02/2018	AV. BEGONIAS CALLE 14	SECTOR 2	MORADO
ROBO	17/02/2018	AV. GAMBETTA (PARADERO CAPILLA)	SECTOR 4	MORADO
ROBO AGRAVADO	17/02/2018	PASAJE MORROPON AH. FELIX MORENO	SECTOR 1	MORADO
ROBO	18/02/2018	CALLE 11 URB. SATELITE	SECTOR 2	MORADO
ROBO	19/02/2018	CALLE 10 URB. SATELITE	SECTOR 2	MORADO
ROBO AGRAVADO	21/02/2018	MERCADO YESENIA SEGURA	SECTOR 1	MORADO
ROBO	22/02/2018	CALLE 1 PARQUE DE LA MUJER	SECTOR 2	MORADO
ROBO	24/02/2018	ALTURA HOSTAL LAS VEGAS 2DO. SECTOR AH. ANGAMOS	SECTOR 4	MORADO
ROBO	24/02/2018	INMEDIACIONES EX. ZONA COMERCIAL	SECTOR 1	MORADO




## Plan de Acción Distrital de Seguridad Ciudadana

ROBO	24/02/2018	AV. GAMBETTA (ALTURA GRIFO PRIMAX)	SECTOR 2	MORADO
ROBO	25/02/2018	INMEDIACIONES 4TO. SECTOR DERECHO URB. ANTONIA MORENO	SECTOR 3	MORADO
ROBO	25/02/2018	AV. GAMBETTA (PARADERO OCHO)	SECTOR 4	MORADO
ROBO	26/02/2018	ZONA INDUSTRIAL JR. CUZCO	SECTOR 2	MORADO
ROBO AGRAVADO	26/02/2018	ENTRE LA CALLE 6 Y 7 URB. SATELITE	SECTOR 2	MORADO
ROBO	28/02/2018	1ER. SECTOR AH. ANGAMOS ALT. IGLESIA MORMONES	SECTOR 4	MORADO
ROBO	01/03/2018	INMEDIACIONES MERCADO SR. DE LOS MILAGROS	SECTOR 1	MORADO
ROBO	01/03/2018	ZONA C AH. KENJI FUJIMORI	SECTOR 3	MORADO
ROBO AGRAVADO	02/03/2018	ALTURA PARQUE DEL NIÑO URB. NAVAL	SECTOR 4	MORADO
ROBO AGRAVADO	02/03/2018	AV. GAMBETTA (ALTURA BCO. DE LA NACION)	SECTOR 1	MORADO
ROBO AGRAVADO	02/03/2018	AV. CENTRAL ZONA 3 PARQUE PORCINO	SECTOR 5	MORADO
ROBO	03/03/2018	INMEDIACIONES AH. COPEMAR	SECTOR 4	MORADO
ROBO	03/03/2018	AV. JAMAICA AH. DEFENSORES DE LA PATRIA	SECTOR 1	MORADO
ROBO	05/03/2018	INMEDIACIONES MERCADO DE ANGAMOS	SECTOR 4	MORADO
ROBO	05/03/2018	MZ. P LT. 29 AH. KUMAMOTO	SECTOR 4	MORADO
ROBO	06/03/2018	AV. NESTOR GAMBETTA (PARADERO CENTRO)	SECTOR 3	MORADO
ROBO	07/03/2018	AV. PEDRO BELTRAN URB. SATELITE	SECTOR 2	MORADO
ROBO	07/03/2018	FRONTIS MZ. 1 LT. 10 URB. LOS CEDROS	SECTOR 4	MORADO
ROBO	08/03/2018	2DO. SECTOR DERECHO ANTONIA MORENO DE CACERES	SECTOR 3	MORADO
ROBO AGRAVADO	08/03/2018	AV. GAMBETTA (ALTURA REFINERIA LA PAMPILLA)	SECTOR 2	MORADO
ROBO	08/03/2018	INMEDIACIONES MERCADO ANGEL CASTILLO SIERRA	SECTOR 4	MORADO
ROBO	10/03/2018	2DO. SECTOR AH. ANGAMOS (FRONTIS LOCAL COMUNAL)	SECTOR 4	MORADO
ROBO	10/03/2018	AV. GAMBETTA (PARADERO TELEFONO)	SECTOR 1	MORADO
ROBO	11/03/2018	AV. GAMBETTA (PARADERO 8)	SECTOR 4	MORADO
ROBO	11/03/2018	INMEDIACIONES AH. FELIX MORENO	SECTOR 1	MORADO
ROBO	12/03/2018	AV. GAMBETTA (PARADERO CAPILLA)	SECTOR 4	MORADO
ROBO	12/03/2018	INMEDIACIONES MERCADO ANGEL CASTILLO SIERRA	SECTOR 4	MORADO
ROBO	12/03/2018	FRONTIS MERCADO 09 DE FEBRERO AH. VENTANILLA ALTA	SECTOR 2	MORADO
ROBO	12/03/2018	2DO. SECTOR ANTONIA MORENO DE CACERES	SECTOR 3	MORADO
ROBO	12/03/2018	PLAZA DE ARMAS AH. ANGAMOS	SECTOR 4	MORADO
ROBO AGRAVADO	14/03/2018	ALTURA BY PASS (NESTOR GAMBETTA)	SECTOR 3	MORADO
ROBO	15/03/2018	CALLE 3 AH. VENTANILLA ALTA	SECTOR 2	MORADO
ROBO	16/03/2018	2DO. SECTOR AH. ANGAMOS	SECTOR 4	MORADO
ROBO AGRAVADO	17/03/2018	INGRESO AH. SUSANA HIGUSHI	SECTOR 3	MORADO
ROBO AGRAVADO	17/03/2018	2DO. SECTOR ANGAMOS	SECTOR 4	MORADO
ROBO	17/03/2018	CALLE 1 (ALTURA TIENDA TAMBO) URB. SATELITE	SECTOR 2	MORADO
ROBO AGRAVADO	17/03/2018	ZONA INDUSTRIAL VENTANILLA	SECTOR 2	MORADO
ROBO	17/03/2018	CALLE ESCORPION URB. NAVAL	SECTOR 4	MORADO
ROBO	17/03/2018	AV. GAMBETTA (PARADERO OCHO)	SECTOR 4	MORADO
ROBO	18/03/2018	ALTURA MZ. P-3 AH. DEFENSORES DE LA PATRIA	SECTOR 1	MORADO




## Plan de Acción Distrital de Seguridad Ciudadana

ROBO	19/03/2018	AH. EL PROGRESO VENTANILLA ALTA	SECTOR 2	MORADO
ROBO AGRAVADO	19/03/2018	AV. PRECURSORES EX. ZONA COMERCIAL (ALT. GRIFO SHELL)	SECTOR 2	MORADO
ROBO	19/03/2018	AV. GAMBETTA (PARADERO CENTRO)	SECTOR 2	MORADO
ROBO	20/03/2018	CALLE 17 CON LA AV. PEDRO BELTRAN URB. SATELITE	SECTOR 2	MORADO
ROBO	21/03/2018	AV. GAMBETTA (PARADERO CENTRO)	SECTOR 2	MORADO
ROBO	22/03/2018	INMEDIACIONES MZ. J LT. 11 3ER. SECTOR AH. ANGAMOS	SECTOR 4	MORADO
ROBO AGRAVADO	23/03/2018	MZ. C LT. 14 ZONA 2 HIJOS DE VENTANILLA	SECTOR 2	MORADO
ROBO	23/03/2018	AV. GAMBETTA (ALTURA REFINERIA LA PAMPILLA)	SECTOR 5	MORADO
ROBO	24/03/2018	FRONTIS MZ. K7 LT. 34 2DO. SECTOR AH. ANGAMOS	SECTOR 4	MORADO
ROBO	24/03/2018	BALNEARIO COSTA AZUL	SECTOR 1	MORADO
ROBO	25/03/2018	AV. LA PLAYA (TRANSPORTE PUBLICO)	SECTOR 1	MORADO
ROBO AGRAVADO	26/03/2018	AV. SAN MARTIN Y BOLOGNESI AH. DEFENSORES DE LA PATRIA	SECTOR 1	MORADO
ROBO AGRAVADO	27/03/2018	PROLONGACION AV. NEPTUNO (AH. ANGAMOS)	SECTOR 4	MORADO
ROBO AGRAVADO	28/03/2018	AV. GAMBETTA (PARADERO CENTRO)	SECTOR 3	MORADO
ROBO	28/03/2018	AV. GAMBETTA (PARADERO INKA KOLA)	SECTOR 5	MORADO
ROBO AGRAVADO	28/03/2018	CALLE 22 URB. SATELITE	SECTOR 2	MORADO
ROBO	28/03/2018	AV. GAMBETTA (PARADERO OCHO)	SECTOR 4	MORADO
ROBO	29/03/2018	INMEDIACIONES URB. NAVAL	SECTOR 4	MORADO
ROBO	02/04/2018	CALLE 11 URB. SATELITE	SECTOR 2	MORADO
ROBO	02/04/2018	2DO. SECTOR DERECHO ANTONIA MORENO DE CACERES	SECTOR 3	MORADO
ROBO	02/04/2018	1ER. PARQUE A.H. LICENCIADOS	SECTOR 1	MORADO
ROBO AGRAVADO	04/04/2018	MZ. K2 2DO. SECTOR A.H. ANGAMOS	SECTOR 4	MORADO
ROBO	04/04/2018	AV. MERCURIO 1964 URB. NAVAL	SECTOR 4	MORADO
ROBO	06/04/2018	INMEDIACIONES MZ.A LT. 2 A.H. CRUZ DE MOTUPE	SECTOR 1	MORADO
ROBO	07/04/2018	AV. GAMBETTA (PARADERO TELEFONO)	SECTOR 1	MORADO
ROBO AGRAVADO	08/04/2018	PASAJE B-3 1ER. SECTOR AH. ANGAMOS	SECTOR 4	MORADO
ROBO AGRAVADO	10/04/2018	FRONTIS POSTA MEDICA 2DO. SECTOR AH. ANGAMOS	SECTOR 4	MORADO
ROBO	12/04/2018	CALLE 24 URB. SATÉLITE	SECTOR 1	MORADO
ROBO AGRAVADO	13/04/2018	AV. LA PLAYA (JAMAICA)	SECTOR 1	MORADO
ROBO	14/04/2018	AV. LA PLAYA (PARADITA)	SECTOR 1	MORADO
ROBO	16/04/2018	INMEDIACIONES AH- HIJOS DE GRAU	SECTOR 4	MORADO
ROBO	16/04/2018	AV. GAMBETTA (2DO. PARADERO ANGAMOS)	SECTOR 4	MORADO
ROBO AGRAVADO	18/04/2018	PARTE POSTERIOR COLEGIO LICEO NAVAL (AH. ANGAMOS)	SECTOR 4	MORADO
ROBO	19/04/2018	PARQUE CENTRAL AH. ANGAMOS	SECTOR 4	MORADO
ROBO	20/04/2018	AV. LA PLAYA A.H. CARRIZALES	SECTOR 1	MORADO
ROBO AGRAVADO	27/04/2018	FRONTIS IGLESIA MORMONES A.H. ANGAMOS	SECTOR 4	MORADO
ROBO AGRAVADO	28/04/2018	FRONTIS CIRCUITO DE MANEJO	SECTOR 1	MORADO
ROBO AGRAVADO	04/05/2018	AV. NEPTUNIA ALTURA COOPEMAR	SECTOR 4	MORADO
ROBO AGRAVADO	04/05/2018	CALLE 24 URB. SATELITE	SECTOR 2	MORADO
ROBO AGRAVADO	14/05/2018	AV. GAMBETTA (PARADERO CENTRO)	SECTOR 3	MORADO
ROBO	15/05/2018	EX ZONA COMERCIAL	SECTOR 1	MORADO



## Plan de Acción Distrital de Seguridad Ciudadana

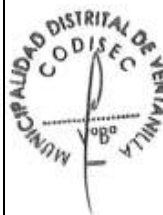
ROBO	22/05/2018	EX ZONA COMERCIAL	SECTOR 4	MORADO
ROBO	23/05/2018	MZ. E LT. 01 1ER. SECTOR AH. ANGAMOS	SECTOR 4	MORADO
ROBO AGRAVADO	24/05/2018	AV. GAMBETTA (PARADERO SANTE FE)	SECTOR 3	MORADO
ROBO	25/05/2018	AV. GAMBETTA (ALTURA FINANCIERA COMPARTAMOS)	SECTOR 1	MORADO
ROBO	28/05/2018	AV. GAMBETTA (TRANSPORTE PUBLICO)	SECTOR 4	MORADO
ROBO	29/05/2018	AV. GAMBETTA (PARADERO OCHO)	SECTOR 4	MORADO
ROBO	29/05/2018	PARTE POSTERIOR COLEGIO POLITECNICO AH. ANGAMOS	SECTOR 4	MORADO
ROBO	30/05/2018	AV. 200 MILLAS ZONA INDUSTRIAL	SECTOR 2	MORADO
ROBO AGRAVADO	02/06/2018	AV. NESTOR GAMBETTA (FRONTIS TIENDA PLAZA VEA)	SECTOR 2	MORADO
ROBO AGRAVADO	05/06/2018	CALLE CANAPUS URB. NAVAL	SECTOR 4	MORADO
ROBO AGRAVADO	05/06/2018	FRONTIS DE LA MZ. K 5 A.H. LOS LICENCIADOS	SECTOR 1	MORADO
ROBO	06/06/2018	AV. GAMBETTA (PARADERO OCHO)	SECTOR 4	MORADO
ROBO AGRAVADO	07/06/2018	2DO. PARADERO ANGAMOS	SECTOR 4	MORADO
ROBO	08/06/2018	MZ. A Y B ASOCIACION SANTA ROSA	SECTOR 2	MORADO
ROBO AGRAVADO	08/06/2018	CALLE ESCORPION 416 URB. NAVAL	SECTOR 4	MORADO
ROBO	09/06/2018	AV. GAMBETTA (PARADERO LICENCIADOS)	SECTOR 4	MORADO
ROBO	10/06/2018	CALLE 7 ALTURA IGLESIA MORMORES EX ZONA COMERCIAL	SECTOR 4	MORADO
ROBO	10/06/2018	AV. GAMBETTA (PARADERO CAPILLA)	SECTOR 3	MORADO
ROBO	12/06/2018	LOZA DEPORTIVA A.H. VILLA MOTO	SECTOR 1	MORADO
ROBO	12/06/2018	MZ. D LT. 06 A.H. KENYI FUJIMORI	SECTOR 3	MORADO
ROBO AGRAVADO	14/06/2018	AV. GAMBETTA (PARADERO OCHO)	SECTOR 3	MORADO
ROBO AGRAVADO	16/06/2018	AV. GAMBETTA (PARADERO OCHO)	SECTOR 3	MORADO
ROBO	17/06/2018	AV. GAMBETTA (PARADERO LICENCIADOS)	SECTOR 4	MORADO
ROBO	18/06/2018	CALLE 25 A.H. VENTANILLA ALTA	SECTOR 2	MORADO
ROBO	18/06/2018	AV. GAMBETTA (ALTURA PLAZA VEA)	SECTOR 2	MORADO
ROBO AGRAVADO	19/06/2018	FRONTIS MZ. C LT. 4 AH. HEROES DEL CENEP	SECTOR 3	MORADO
ROBO	19/06/2018	2DO. SECTOR IZQUIERDO URB. ANTONIA MORENO DE CACERES	SECTOR 3	MORADO
ROBO	19/06/2018	BOULEVARD MIGUEL GRAU URB. NAVAL	SECTOR 4	MORADO
ROBO	19/06/2018	INMEDIACIONES DE LA URB. NAVAL	SECTOR 4	MORADO
ROBO	20/06/2018	3ER. SECTOR DERECHO ANTONIA MORENO DE CACERES	SECTOR 3	MORADO
ROBO	20/06/2018	FRONTIS MZ. G LT. 14 A.H. TUDELA	SECTOR 2	MORADO
ROBO	21/06/2018	3ER. SECTOR CENTRO ANTONIA MORENO DE CACERES	SECTOR 3	MORADO
ROBO	26/06/2018	INMEDIACIONES AH. VILLA MOTO	SECTOR 4	MORADO
ROBO	30/06/2018	2DO. SECTOR AH. ANGAMOS (ALTURA HOSTAL LAS VEGAS)	SECTOR 4	MORADO
ROBO	01/07/2018	1ER. SECTOR DERECHO URB. ANTONIA MORENO DE CACERES	SECTOR 3	MORADO
ROBO	03/07/2018	AV. GAMBETTA (PARADERO INKA KOLA)	SECTOR 5	MORADO
ROBO	04/07/2018	AV. LA PLAYA INGRESO A.H. JAMAICA	SECTOR 1	MORADO
ROBO	04/07/2018	2DO. SECTOR IZQUIERDO URB. ANTONIA MORENO DE CACERES	SECTOR 3	MORADO
ROBO	05/07/2018	PARADERO CENTRO URB. ANTONIA MORENO DE CACERES	SECTOR 3	MORADO
ROBO	06/07/2018	AV. LA PLAYA - MARIANO MELGAR	SECTOR 1	MORADO





## Plan de Acción Distrital de Seguridad Ciudadana

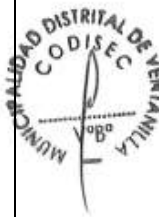
ROBO	06/07/2018	AV. PEDRO BELTRAN CALLE 24 URB. SATELITE	SECTOR 2	MORADO
ROBO AGRAVADO	06/07/2018	AV. GAMBETTA (PARADERO OCHO)	SECTOR 4	MORADO
ROBO	07/07/2018	AV. GAMBETTA (PARADERO CAPILLA)	SECTOR 3	MORADO
ROBO	08/07/2018	2DO. SECTOR DERECHO URB. ANTONIA MORENO DE CACERES	SECTOR 3	MORADO
ROBO	08/07/2018	GRIFO LA CURVA A.H. VENTANILLA ALTA	SECTOR 2	MORADO
ROBO	09/07/2018	AV. GAMBETTA (2DO. PARADERO AH. ANGAMOS)	SECTOR 4	MORADO
ROBO AGRAVADO	09/07/2018	AV. REVOLUCION (ALTURA FABRICA CONFIP)	SECTOR 2	MORADO
ROBO AGRAVADO	10/07/2018	AV. GAMBETTA (2DO. PARADERO AH. ANGAMOS)	SECTOR 4	MORADO
ROBO	11/07/2018	ALTURA IGLESIA MORMONES 1ER. SECTOR ANGAMOS	SECTOR 4	MORADO
ROBO AGRAVADO	11/07/2018	ALTURA IGLESIA MORMONES 1ER. SECTOR ANGAMOS	SECTOR 4	MORADO
ROBO	11/07/2018	CALLE 13 URB. SATELITE	SECTOR 2	MORADO
ROBO	11/07/2018	AV. LA PLAYA ALTURA FERRETERIA LICENCIADOS	SECTOR 4	MORADO
ROBO AGRAVADO	11/07/2018	AV. CUZCO	SECTOR 2	MORADO
ROBO AGRAVADO	12/07/2018	AV. GAMBETTA (PARADERO OCHO)	SECTOR 4	MORADO
ROBO	12/07/2018	AV. GAMBETTA (PARADERO TELEFONO)	SECTOR 2	MORADO
ROBO	12/07/2018	AV. GAMBETTA (ALTURA REFINERIA LA PAMPILLA)	SECTOR 5	MORADO
ROBO AGRAVADO	12/07/2018	FRONTIS MZ G5 LT. 18 1ER. SECTOR ANGAMOS	SECTOR 4	MORADO
ROBO AGRAVADO	12/07/2018	PARQUE CALLE 14 URB. SATELITE	SECTOR 2	MORADO
ROBO AGRAVADO	13/07/2018	AV.- REVOLUCION ZONA INDUSTRIAL	SECTOR 2	MORADO
ROBO	14/07/2018	ALTURA FABRICA COGORNO ZONA INDUSTRIAL	SECTOR 2	MORADO
ROBO	17/07/2018	AV. MERCURIO URB. NAVAL	SECTOR 4	MORADO
ROBO	20/07/2018	FRONTIS DE LA MZ. L-3 LT. 26 A.H. DEFENSORES DE LA PATRIA	SECTOR 1	MORADO
ROBO	20/07/2018	AV. LA PLAYA ALTURA PARADITA	SECTOR 4	MORADO
ROBO	21/07/2018	AH.DEFENSORES DE LA PATRIA FRONTIS COLEGIO SAN JUDAS	SECTOR 1	MORADO
ROBO AGRAVADO	21/07/2018	AV. NESTOR GAMBETTA (PARADERO OCHO)	SECTOR 4	MORADO
ROBO AGRAVADO	24/07/2018	AV. PRINCIPAL CON LA POSTA AH. VENTANILLA ALTA	SECTOR 2	MORADO
ROBO	24/07/2018	AV. GAMBETTA (PARADERO TELEFONO)	SECTOR 2	MORADO
ROBO	24/07/2018	PARADERO CENTRO URB. NAVAL	SECTOR 4	MORADO
ROBO AGRAVADO	24/07/2018	AV. GAMBETTA (PARADERO OCHO)	SECTOR 4	MORADO
ROBO AGRAVADO	24/07/2018	AV. GAMBETTA (PARADERO CAPILLA)	SECTOR 3	MORADO
ROBO	24/07/2018	AV. NEPTUNO ALTURA CE. POLITECNICO	SECTOR 4	MORADO
ROBO	25/07/2018	INMEDIACIONES AH. KUMAMOTO	SECTOR 1	MORADO
ROBO	25/07/2018	JR. SANCHEZ CERRO CON JR. LA MAR AH.DEFENSORES	SECTOR 1	MORADO
ROBO	28/07/2018	AH. 24 DE JUNIO ALTURA COLEGIO POLITECNICO	SECTOR 4	MORADO
ROBO	30/07/2018	CALLE 17 Y AV. BEGONIAS URB. SATÉLITE	SECTOR 2	MORADO
ROBO AGRAVADO	30/07/2018	ZONA 4 AH. HIJOS DE VENTANILLA	SECTOR 2	MORADO
ROBO AGRAVADO	31/07/2017	AV. GAMBETTA-SERVICIO PUBLICO(VILLA DEPORTIVA)	SECTOR 4	MORADO
ROBO	01/09/2018	ALTURA COLEGIO 126 1RA. ETAPA LOS LICENCIADOS	SECTOR 4	MORADO
ROBO	02/09/2018	MZ. O 1ER. SECTOR URB. ANTONIA MORENO DE CACERES	SECTOR 3	MORADO
ROBO	03/09/2018	CALLE CARINA NRO. 119 URB. NAVAL	SECTOR 4	MORADO
ROBO	03/09/2018	PARADERO CAPILLA	SECTOR 3	MORADO
ROBO	04/09/2018	AV. LA PLAYA (PUNTA ARENA)	SECTOR 1	MORADO






## Plan de Acción Distrital de Seguridad Ciudadana

ROBO AGRAVADO	06/09/2018	CALLE 14 PARTE POSTERIOR COLEGIO NSTRA. SEÑORA DE BELEN	SECTOR 2	MORADO
ROBO AGRAVADO	06/09/2018	MZ. M LT.07 AH. VENTANILLA ALTA	SECTOR 2	MORADO
ROBO	06/09/2018	PARQUE VIRGEN DE CHAPI CALLE 9 URB. SATÉLITE	SECTOR 2	MORADO
ROBO	06/09/2018	FRONTIS MZ. W4 AH. DEFENSORES DE LA PATRIA	SECTOR 1	MORADO
ROBO AGRAVADO	08/09/2018	AV. NESTOR GAMBETTA (PARADERO CAPILLA)	SECTOR 3	MORADO
ROBO AGRAVADO	08/09/2017	2DO. SECTOR IZQ. URB. ANTONIA MORENO DE CÁCERES	SECTOR 3	MORADO
ROBO	09/09/2018	3ER. SECTOR CENTRO URB. ANTONIA MORENO DE CÁCERES	SECTOR 3	MORADO
ROBO AGRAVADO	09/09/2018	A.H. VILLA MOTO	SECTOR 1	MORADO
ROBO	11/09/2018	AH. KENJI FUJIMORI	SECTOR 3	MORADO
ROBO	11/09/2018	AV. REVOLUCION CUADRA 07 ZONA INDUSTRIAL	SECTOR 1	MORADO
ROBO	12/09/2018	ALTURA COLEGIO SACO OLIVEROS	SECTOR 2	MORADO
ROBO AGRAVADO	12/09/2018	ALTURA HOSTAL LAS VEGAS AH. ANGAMOS	SECTOR 4	MORADO
ROBO AGRAVADO	13/09/2018	3ER. SECTOR IZQUIERDO ANTONIA MORENO DE CACERES	SECTOR 3	MORADO
ROBO AGRAVADO	13/09/2018	MERCADO NAZARENO EX ZONA COMERCIAL	SECTOR 1	MORADO
ROBO AGRAVADO	14/09/2018	AV. NESTOR GAMBETTA (PARADERO CENTRO)	SECTOR 3	MORADO
ROBO AGRAVADO	14/09/2018	AV. GAMBETTA (2DO. PARADERO ANGAMOS)	SECTOR 4	MORADO
ROBO AGRAVADO	15/09/2018	AV. LA PLAYA ALTURA DE LA CACHINA	SECTOR 1	MORADO
ROBO AGRAVADO	15/09/2018	1ER. SECTOR AH. ANGAMOS REF. TANQUE DE AGUA	SECTOR 4	MORADO
ROBO AGRAVADO	16/09/2018	AV. PEDRO BELTRAN CALLE 24 URB. SATÉLITE	SECTOR 2	MORADO
ROBO AGRAVADO	17/09/2018	AV. LA PLAYA - JAMAICA	SECTOR 1	MORADO
ROBO AGRAVADO	17/09/2018	AV. B CON CALLE 10 PARTE POSTERIOR COLEGIO LICEO	SECTOR 4	MORADO
ROBO	17/09/2018	LOSA DEPORTIVA ASOC. SANTA ROSA	SECTOR 2	MORADO
ROBO	17/09/2018	ALTURA COLEGIO POLITECNICO ANGAMOS	SECTOR 4	MORADO
ROBO	17/09/2018	MZ. C7 A.H. RICARDO DURAND FLORES	SECTOR 2	MORADO
ROBO	17/09/2018	CALLE 12 MERCADO SR. DE LOS MILAGROS	SECTOR 1	MORADO
ROBO AGRAVADO	18/09/2018	MZ. F13 1ER. SECTOR AH. ANGAMOS	SECTOR 4	MORADO
ROBO	18/09/2018	AV. GAMBETTA (PARADERO TELEFONO)	SECTOR 2	MORADO
ROBO AGRAVADO	18/09/2018	AV. GAMBETTA (ALTURA GRIFO NAVAL)	SECTOR 4	MORADO
ROBO AGRAVADO	18/09/2018	ALTURA COLEGIO LICEO NAVAL	SECTOR 4	MORADO
ROBO	18/09/2018	MZ. Q 3ER. SECTOR IZQ. ANTONIA MORENO	SECTOR 3	MORADO
ROBO	18/09/2018	TRANSPORTE PUBLICO	SECTOR 4	MORADO
ROBO	19/09/2018	1ER- SECTOR DERECHO URB. ANTONIA MORENO	SECTOR 3	MORADO
ROBO AGRAVADO	19/09/2018	INMEDIACIONES COLEGIO SAN PEDRO AH. LOS LICENCIADOS	SECTOR 4	MORADO
ROBO AGRAVADO	19/09/2018	INTERIOR DEL MERCADO SR. DE LOS MILAGROS	SECTOR 1	MORADO
ROBO	19/09/2018	PARQUE SR. DE LOS MILAGROS AH. LICENCIADOS	SECTOR 4	MORADO
ROBO AGRAVADO	19/09/2018	FRONTIS MZ- Ñ1 LT. 2 AH. VENTANILLA ALTA	SECTOR 2	MORADO
ROBO AGRAVADO	20/09/2018	ENTRE CALLE 4 Y CALLE A AH. KENJI FUJIMORI	SECTOR 2	MORADO
ROBO AGRAVADO	20/09/2018	FRONTIS MZ. A LT.06 ASOC. SANTA ROSA	SECTOR 2	MORADO
ROBO	20/09/2018	AH. MOISES WOLF VENTANILLA ALTA	SECTOR 2	MORADO
ROBO	20/09/2018	MZ. Q' LT. 8 ASOC. SANTA ROSA	SECTOR 2	MORADO
ROBO	20/09/2018	AV. GAMBETTA (PARADERO 8)	SECTOR 4	MORADO
ROBO AGRAVADO	21/09/2018	CALLE LAS PALOMAS EX ZONA COMERCIAL	SECTOR 1	MORADO




## Plan de Acción Distrital de Seguridad Ciudadana

ROBO AGRAVADO	21/09/2018	MZ. C LT. 13 AH. KUMAMOTO	SECTOR 1	MORADO
ROBO AGRAVADO	21/09/2018	MZ. Ñ1 LT. 14 3ER. SECTOR ANGAMOS	SECTOR 4	MORADO
ROBO AGRAVADO	23/09/2018	ENTRE COOPEMAR Y LICENCIADOS	SECTOR 4	MORADO
ROBO	24/09/2018	AV. GAMBETTA (PARADERO 8)	SECTOR 4	MORADO
ROBO AGRAVADO	24/09/2018	PARQUE VIRGEN DE CHAPI AH. ANGAMOS	SECTOR 4	MORADO
ROBO AGRAVADO	25/09/2018	ALTURA IGLESIA MORMONES 1ER. SECTOR AH. ANGAMOS	SECTOR 4	MORADO
ROBO AGRAVADO	26/09/2018	MZ. P LT. 25 ASO. SANTA ROSA	SECTOR 2	MORADO
ROBO	28/09/2018	ENTRE LA MZ. D.13 1ER. SECTOR ANGAMOS	SECTOR 4	MORADO
ROBO AGRAVADO	28/09/2018	ENTRE COOPEMAR Y LICENCIADOS	SECTOR 4	MORADO
ROBO AGRAVADO	29/09/2018	PARTE POSTERIOR COLEGIO POLITECNICO	SECTOR 4	MORADO
ROBO AGRAVADO	01/10/2018	ZONA 1 AH. HIJOS DE VENTANILLA	SECTOR 2	MORADO
ROBO	01/10/2018	CALLE 14 URB. SATELITE	SECTOR 2	MORADO
ROBO AGRAVADO	01/10/2018	MZ. H3 LT. 5 2DO. SECTOR AH. ANGAMOS	SECTOR 2	MORADO
ROBO AGRAVADO	01/10/2018	AH. VENTANILLA ALTA (ALTURA DE LA CURVA)	SECTOR 2	MORADO
ROBO AGRAVADO	01/10/2018	AV. NESTOR GAMBETTA (TUNEL)	SECTOR 4	MORADO
ROBO	01/10/2018	PARQUE SR. DE LOS MILAGROS AH. LICENCIADOS	SECTOR 4	MORADO
ROBO AGRAVADO	02/10/2018	ENTRAGA COLEGIO POLITECNICO LAS FLORES	SECTOR 2	MORADO
ROBO AGRAVADO	02/10/2018	PARTE POSTERIOR COLEGIO BELEN	SECTOR 2	MORADO
ROBO AGRAVADO	03/10/2018	ALONSO DE MOLINA ZONA INDUSTRIAL	SECTOR 2	MORADO
ROBO AGRAVADO	03/10/2018	RESERVORIO DE AGUA 2DO. SECTOR ANGAMOS	SECTOR 4	MORADO
ROBO AGRAVADO	03/10/2018	2DO. SECTOR AH. ANGAMOS	SECTOR 4	MORADO
ROBO AGRAVADO	03/10/2018	5TO. SECTOR DERECHO ANTONIA MORENO DE CACERES	SECTOR 3	MORADO
ROBO	03/10/2018	ENTRE LA AV. NESTOR GAMBETTA - AV. NEPTUNO	SECTOR 4	MORADO
ROBO	04/10/2018	ALTURA POSTA AH. VENTANILLA ALTA	SECTOR 2	MORADO
ROBO	04/10/2018	2DO. SECTOR DERECHO ANTONIA MORENO DE CACERES	SECTOR 3	MORADO
ROBO	04/10/2018	ALTURA DEL PARQUE DE LA MUJER URB. SATELITE	SECTOR 2	MORADO
ROBO	05/10/2018	CALLE MARCOS CALDERON ANTONIA MORENO DE CACERES	SECTOR 3	MORADO
ROBO	05/10/2018	INTERIOR DEL MERCADO AH. CARRIZALES	SECTOR 1	MORADO
ROBO AGRAVADO	06/10/2018	EL MIRADOR	SECTOR 2	MORADO
ROBO	07/10/2018	CALLE 4 URB. PEDRO CUEVA	SECTOR 2	MORADO
ROBO AGRAVADO	08/10/2018	1RA. ZONA HIJOS DE VENTANILLA	SECTOR 2	MORADO
ROBO	08/10/2018	EL MIRADOR	SECTOR 2	MORADO
ROBO	09/10/2018	AV. NESTOR GAMBETTA (PARADERO TELÉFONO)	SECTOR 2	MORADO
ROBO AGRAVADO	11/10/2018	3ER. SECTOR A.H. ANGAMOS	SECTOR 4	MORADO
ROBO AGRAVADO	11/10/2018	FRONTIS MZ. D2 LT. 15 AH. VENTANILLA ALTA	SECTOR 2	MORADO
ROBO AGRAVADO	12/10/2018	AV. REVOLUCIÓN ZONA INDUSTRIAL	SECTOR 2	MORADO
ROBO	12/10/2018	1ER. SECTOR AH. ANGAMOS	SECTOR 4	MORADO
ROBO AGRAVADO	12/10/2018	AMPLIACIÓN ZONA 01 AH. HIJOS DE VENTANILLA	SECTOR 2	MORADO
ROBO AGRAVADO	13/10/2018	CALLE 12 CON CALLE CISNE ALTURA MERCADO MILAGROS	SECTOR 1	MORADO
ROBO	13/10/2018	AV. NESTOR GAMBETTA (PARADERO TELEFONO)	SECTOR 1	MORADO
ROBO AGRAVADO	13/10/2018	AV. GONZALES GANOZA 2DO. SECTOR ANTONIA MORENO DE CÁCERES	SECTOR 3	MORADO
ROBO AGRAVADO	13/10/2018	AV. LA PLAYA (PLANTA DE TRATAMIENTO)	SECTOR 1	MORADO



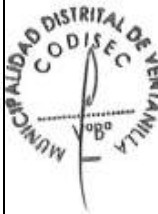
## Plan de Acción Distrital de Seguridad Ciudadana

ROBO AGRAVADO	14/10/2018	AV. LA PLAYA FRONTIS MERCADO SR. DE LOS MILAGROS	SECTOR 1	MORADO
ROBO AGRAVADO	15/10/2018	AV. REVOLUCION CALLE LA PAMPILLA ZONA INDUSTRIAL	SECTOR 2	MORADO
ROBO	15/10/2018	1ER. SECTOR AH. ANGAMOS	SECTOR 4	MORADO
ROBO AGRAVADO	16/10/2018	ZONA 3 AH. HIJOS DE VENTANILLA	SECTOR 2	MORADO
ROBO AGRAVADO	16/10/2018	AV. PEDRO BELTRAN CALLE 23 URB. SATÉLITE	SECTOR 2	MORADO
ROBO AGRAVADO	16/10/2018	AV. PEDRO BELTRAN CALLE 21 URB. SATÉLITE	SECTOR 2	MORADO
ROBO	16/10/2018	AV. LA PLAYA ALTURA MERCADO SR. DE LOS MILAGROS	SECTOR 1	MORADO
ROBO AGRAVADO	16/10/2018	MZ. Q4 LT. 26 AH. DEFENSORES DE LA PATRIA	SECTOR 1	MORADO
ROBO	16/10/2018	PARADERO TIENDA MAESTRO	SECTOR 2	MORADO
ROBO	16/10/2018	AV. LA PLAYA (ALTURA MERCADO MILAGROS)	SECTOR 1	MORADO
ROBO	17/10/2018	AV. NESTOR GAMBETTA (ALTURA INKA KOLA)	SECTOR 5	MORADO
ROBO AGRAVADO	18/10/2018	ALTURA MZ. A LT. 12 SANTA ROSA	SECTOR 2	MORADO
ROBO AGRAVADO	18/10/2018	CALLE 14 REFERENCIA COLEGIO ALFA	SECTOR 2	MORADO
ROBO AGRAVADO	18/10/2018	ALTURA MZ. B3 AH. LOS LICENCIADOS	SECTOR 4	MORADO
ROBO AGRAVADO	18/10/2018	A.H. SUSANA HIGUSHI	SECTOR 3	MORADO
ROBO AGRAVADO	19/10/2018	CALLE B 2DO. SECTOR AH. ANGAMOS	SECTOR 4	MORADO
ROBO AGRAVADO	20/10/2018	AV. PEDRO BELTRÁN CALLE 11 URB. SATÉLITE	SECTOR 2	MORADO
ROBO AGRAVADO	20/10/2018	ALTURA DEL COLEGIO FATIMMA INGRESO VENTANILLA ALTA	SECTOR 2	MORADO
ROBO	20/10/2018	AV. NESTOR GAMBETTA (COSTADO DE CELIMA)	SECTOR 2	MORADO
ROBO	21/10/2018	ALTURA MERCADO 9 DE FEBRERO AH. VENTANILLA ALTA	SECTOR 2	MORADO
ROBO	22/10/2018	ALTURA POSTA MEDICA AH. VENTANILLA ALTA	SECTOR 2	MORADO
ROBO AGRAVADO	23/10/2018	2DO. PARADERO AH. ANGAMOS	SECTOR 2	MORADO
ROBO	23/10/2018	CALLE 1 ALTURA NORKYS SATELITE	SECTOR 2	MORADO
ROBO AGRAVADO	23/10/2018	FRONTIS MZ. J3 LT. 18 AH. DEFENSORES DE LA PATRIA	SECTOR 1	MORADO
ROBO AGRAVADO	24/10/2018	AV. LA PLAYA ALTURA GRIFO PECSA	SECTOR 1	MORADO
ROBO AGRAVADO	24/10/2018	ZONA 02 HIJOS DE VENTANILLA	SECTOR 2	MORADO
ROBO	24/10/2018	AV. CENTRAL PARQUE PORCINO	SECTOR 5	MORADO
ROBO AGRAVADO	26/10/2018	AV. REVOLUCIÓN ZONA INDUSTRIAL	SECTOR 2	MORADO
ROBO AGRAVADO	26/10/2018	TIENDA TAMBO EX ZONA COMERCIAL	SECTOR 1	MORADO
ROBO AGRAVADO	27/10/2018	FRONTIS COLEGIO MIGUEL GRAU	SECTOR 4	MORADO
ROBO AGRAVADO	27/10/2018	AV. CUZCO CON PABLO BONER	SECTOR 1	MORADO
ROBO	27/10/2018	A.H. CARRIZALES	SECTOR 1	MORADO
ROBO AGRAVADO	29/10/2018	AV. NESTOR GAMBETTA (PARADERO 08)	SECTOR 2	MORADO
ROBO AGRAVADO	29/10/2018	INMEDIACIONES MERCADO SEÑOR DE LOS MILAGROS	SECTOR 1	MORADO
ROBO AGRAVADO	29/10/2018	MZ. K LT. 13 AH. OMAR MARCOS	SECTOR 2	MORADO
ROBO	29/10/2018	AV. NESTOR GAMBETTA PARADERO 8	SECTOR 4	MORADO
ROBO AGRAVADO	30/10/2018	AV. TUBO BLANCO DEFENSORES DE LA PATRIA	SECTOR 1	MORADO
ROBO AGRAVADO	30/10/2018	CALLE 22 URB. SATÉLITE	SECTOR 2	MORADO
ROBO AGRAVADO	30/10/2018	FRONTIS DEL COLEGIO DEFENSORES DE LA PATRIA	SECTOR 1	MORADO
ROBO	31/10/2018	FRONTIS DEL COLEGIO FANING URB. NAVAL	SECTOR 4	MORADO
ROBO	31/10/2018	CALLE 10 URB. SATÉLITE	SECTOR 2	MORADO




## Plan de Acción Distrital de Seguridad Ciudadana

ROBO	31/10/2018	EX ZONA COMERCIAL	SECTOR 1	MORADO
ROBO AGRAVADO	01/11/2018	AV. GAMBETTA (PARADERO TELÉFONO)	SECTOR 1	MORADO
ROBO AGRAVADO	02/11/2018	ALTURA MERCADO SR. DE LOS MILAGROS	SECTOR 1	MORADO
ROBO AGRAVADO	02/11/2018	PARTE POSTERIOR COLEGIO LICEO NAVAL	SECTOR 4	MORADO
ROBO AGRAVADO	02/11/2018	PSJE. LOS CODORNICES EX ZONA COMERCIAL	SECTOR 1	MORADO
ROBO	02/11/2018	AV. GAMBETTA FRONTIS COLEGIO SACO OLIVEROS	SECTOR 2	MORADO
ROBO	03/11/2018	AV. IRIS ALTURA COLEGIO BELEN URB. SATÉLITE	SECTOR 2	MORADO
ROBO	03/11/2018	CALLE MANUEL ODRIA AH. DEFENSORES DE LA PATRIA	SECTOR 1	MORADO
ROBO	05/11/2018	AV. LICEO NAVAL	SECTOR 4	MORADO
ROBO AGRAVADO	06/11/2018	INMEDIACIONES AH. KUMAMOTO	SECTOR 1	MORADO
ROBO AGRAVADO	06/11/2018	MERCADO PARTICULAR 2DO. SECTOR ANGAMOS	SECTOR 4	MORADO
ROBO AGRAVADO	06/11/2018	URB. NAVAL FRONTIS PARADERO CENTRO	SECTOR 4	MORADO
ROBO AGRAVADO	07/11/2018	AV. GAMBETTA (PARADERO OCHO)	SECTOR 4	MORADO
ROBO	07/11/2018	AV. GAMBETTA (ALTURA PAMPILLA)	SECTOR 5	MORADO
ROBO	07/11/2018	AV. GAMBETTA (ALTURA 2DO. PARADERO NAVAL)	SECTOR 4	MORADO
ROBO	07/11/2018	PARADERO LICENCIADOS	SECTOR 4	MORADO
ROBO	07/11/2018	AV. GAMBETTA (ALTURA PAMPILLA)	SECTOR 5	MORADO
ROBO AGRAVADO	07/11/2018	MZ. K12 LT. 8 2DO. SECTOR AH. ANGAMOS	SECTOR 4	MORADO
ROBO AGRAVADO	08/11/2018	PARQUE 104 2DO. SECTOR AH. ANGAMOS	SECTOR 4	MORADO
ROBO	08/11/2018	CALLE 7 URB. PEDRO CUEVA	SECTOR 2	MORADO
ROBO	10/11/2018	MZ. A LT. 36 AH. EL PROGRESO	SECTOR 2	MORADO
ROBO AGRAVADO	10/11/2018	MZ. A LT. 5 URB. PEDRO CUEVA	SECTOR 2	MORADO
ROBO AGRAVADO	11/11/2018	CALLE CINE VIDEO AV. LA PLAYA	SECTOR 1	MORADO
ROBO	11/11/2018	3ER. PARADERO NAVAL ALTURA GRIFO REPSOL	SECTOR 4	MORADO
ROBO	12/11/2018	AV. GAMBETTA (PARADERO 8)	SECTOR 1	MORADO
ROBO	12/11/2018	2DO. PARADERO URB. NAVAL	SECTOR 4	MORADO
ROBO AGRAVADO	12/11/2018	MZ. L-1 LT. 17 CALLE PAVAYACU EX ZONA	SECTOR 1	MORADO
ROBO AGRAVADO	12/11/2018	CALLE 4 URB. PEDRO CUEVA	SECTOR 2	MORADO
ROBO AGRAVADO	12/11/2018	EX ZONA COMERCIAL	SECTOR 1	MORADO
ROBO	13/11/2018	AV. LA PLAYA AH. DEFENSORES DE LA PATRIA	SECTOR 1	MORADO
ROBO	13/11/2018	CALLE 14 URB. PEDRO CUEVA	SECTOR 2	MORADO
ROBO AGRAVADO	13/11/2018	CALLE Q3 AH. DEFENSORES DE LA PATRIA	SECTOR 1	MORADO
ROBO AGRAVADO	14/11/2018	AV. NESTOR GAMBETTA (ALTURA CEMENTERIO)	SECTOR 3	MORADO
ROBO AGRAVADO	15/11/2018	LOSA GRAS SINTÉTICO AH. LOS LICENCIADOS	SECTOR 4	MORADO
ROBO	15/11/2018	AV. LA PLAYA ALTURA DE LA CACHINA	SECTOR 1	MORADO
ROBO AGRAVADO	16/11/2018	EX ZONA COMERCIAL	SECTOR 1	MORADO
ROBO AGRAVADO	16/11/2018	AV. GAMBETTA (ALTURA CEMENTERIO)	SECTOR 3	MORADO
ROBO AGRAVADO	16/11/2018	CALLE 24 URB. SATÉLITE	SECTOR 2	MORADO
ROBO AGRAVADO	16/11/2018	PARQUE CELENDON URB. NAVAL	SECTOR 4	MORADO
ROBO	17/11/2018	AV. JAMAICA ALTURA COLEGIO HÉROES DEL PACIFICO	SECTOR 1	MORADO
ROBO	18/11/2018	AV. VENUS CON CEDRO	SECTOR 4	MORADO



## Plan de Acción Distrital de Seguridad Ciudadana

ROBO AGRAVADO	18/11/2018	MZ. W LT. 34 AH. LICENCIADOS	SECTOR 4	MORADO
ROBO AGRAVADO	18/11/2018	AV. GAMBETTA (PARADERO 8)	SECTOR 4	MORADO
ROBO	18/11/2018	MZ. R3 AH DEFENSORES DE LA PATRIA	SECTOR 1	MORADO
ROBO	18/11/2018	1ER. SECTOR IZQUIERDO AH. DEFENSORES DE LA PATRIA	SECTOR 1	MORADO
ROBO	18/11/2018	ALTURA DEL MERCADO CALLE 24 URB. SATELITE	SECTOR 2	MORADO
ROBO AGRAVADO	18/11/2018	ALTURA DE LA PUERTA 5 I.E. LICEO NAVAL	SECTOR 4	MORADO
ROBO AGRAVADO SEGUIDO	19/11/2018	AV. JAMAICA CON AV. LA PLAYA	SECTOR 1	MORADO
ROBO AGRAVADO	19/11/2018	AV. LA PLAYA ALTURA GRIFO PECSA	SECTOR 1	MORADO
ROBO	19/11/2018	INTERSECCIÓN AV. BEGONIAS Y CALLE 17 URB. SATÉLITE	SECTOR 2	MORADO
ROBO AGRAVADO	19/11/2018	AV. GAMBETTA (FRONTIS HOSPITAL CHALACO)	SECTOR 3	MORADO
ROBO	20/11/2018	EXTERIOR TIENDA PLAZA VEA	SECTOR 2	MORADO
ROBO	20/11/2018	MZ. V3 A.H. LICENCIADOS	SECTOR 4	MORADO
ROBO	20/11/2018	AV. GAMBETTA (ALTURA REFINERÍA LA PAMPILLA)	SECTOR 5	MORADO
ROBO AGRAVADO	20/11/2018	ALTURA PARROQUIA ASOCIACIÓN . SANTA ROSA	SECTOR 2	MORADO
ROBO AGRAVADO	22/11/2018	AV. LA PLAYA ALTURA DEL COLEGIO HÉROES DEL PACIFICO	SECTOR 1	MORADO
ROBO AGRAVADO	22/11/2018	FRONTIS MZ. L LT.9 AH. KUMAMOTO	SECTOR 1	MORADO
ROBO	22/11/2018	ALTURA DEL 2DO. PARADERO AH. ANGAMOS	SECTOR 4	MORADO
ESTAFA	16/02/2018	ZONA BANCARIA	SECTOR 1	MORADO
ESTAFA	09/04/2018	MZ.A LT.LT.8 A.H. SEYCHO FUJIMORI	SECTOR 1	MORADO
ESTAFA	06/07/2018	MZ. N LT. 25 AH. KUMAMOTO	SECTOR 1	MORADO
ESTAFA	16/10/2018	EX ZONA COMERCIAL	SECTOR 1	MORADO
ESTAFA	17/10/2018	2DO. SECTOR DERECHO ANTONIA MORENO DE CÁCERES	SECTOR 3	MORADO
ESTAFA	26/10/2018	MZ. B1 LT. 5 AH. VENTANILLA ALTA	SECTOR 2	MORADO
ESTAFA	12/11/2018	EX ZONA COMERCIAL	SECTOR 1	MORADO
ESTAFA	12/11/2018	EX ZONA COMERCIAL	SECTOR 1	MORADO
ESTAFA	15/11/2018	AV. GAMBETTA (INMEDIACIONES BANCO DE LA NACIÓN)	SECTOR 1	MORADO
ESTAFA	17/11/2018	AV. GAMBETTA (ALTURA SCOTIABANK)	SECTOR 1	MORADO
ESTAFA	20/11/2018	4TO. SECTOR IZQUIERDO URB. ANTONIA MORENO DE CÁCERES	SECTOR 3	MORADO
USURPACIÓN	01/01/2018	MZ. E LT. 34 PARQUE PORCINO	SECTOR 1	MORADO
USURPACIÓN	13/03/2018	MZ. E LT. 01 1ER. SECTOR .IZQUIERDO. ANTONIA MORENO	SECTOR 3	MORADO
USURPACIÓN	01/04/2018	MZ. 60 LOTE A ZONA 9 PARQUE PORCINO	SECTOR 5	MORADO
USURPACIÓN	28/04/2018	MZ. H LT. 11 1ER. SECTOR URB. ANTONIA MORENO DE CÁCERES	SECTOR 3	MORADO
USURPACIÓN	24/05/2018	CERROS AH. FABRICIO MARCOS	SECTOR 2	MORADO
USURPACIÓN	18/06/2018	MZ. C1 LT. 03 AH. LOTIZACIÓN ANGAMOS	SECTOR 4	MORADO
USURPACIÓN	18/06/2018	MZ. A LT. 4 Y CALLE MIRADOR SIMA	SECTOR 2	MORADO
EXTORSIÓN	06/02/2018	CALLE 1 (ALTURA TIENDA TAMBO)	SECTOR 2	MORADO
COACCIÓN	06/03/2018	CALLE 14 URB. SATÉLITE	SECTOR 2	MORADO
USURPACIÓN	22/09/2018	CARRETERA A VENTANILLA - SANTA ROSA	SECTOR 1	MORADO
USURPACIÓN	23/09/2018	PARQUE PORCINO 1 CN SUR VALLE CHILLÓN	SECTOR 5	MORADO
USURPACIÓN	04/10/2018	PARTE ALTA AH. KUMAMOTO LIMITE COPEMAR	SECTOR 4	MORADO




## Plan de Acción Distrital de Seguridad Ciudadana

USURPACIÓN	04/10/2018	A.H. COOPEMAR FALDA DEL CERRO	SECTOR 4	MORADO
USURPACIÓN	06/10/2018	AH. LAS LOMAS VENTANILLA ALTA	SECTOR 2	MORADO
USURPACIÓN	08/10/2018	AH. FABRICIO MARCOS CORDOVA	SECTOR 2	MORADO
USURPACIÓN	13/10/2018	AH. LAS LOMAS VENTANILLA ALTA	SECTOR 2	MORADO
USURPACIÓN	15/10/2018	AH. LAS LOMAS VENTANILLA ALTA	SECTOR 2	MORADO
USURPACIÓN	22/10/2018	MZ. F7 LT. 16 1ER. SECTOR AH. ANGAMOS	SECTOR 4	MORADO
USURPACIÓN	22/10/2018	MZ. B LT. 06 AH. LAS LOMAS	SECTOR 2	MORADO

### DELITO CONTRA LA SEGURIDAD PUBLICA

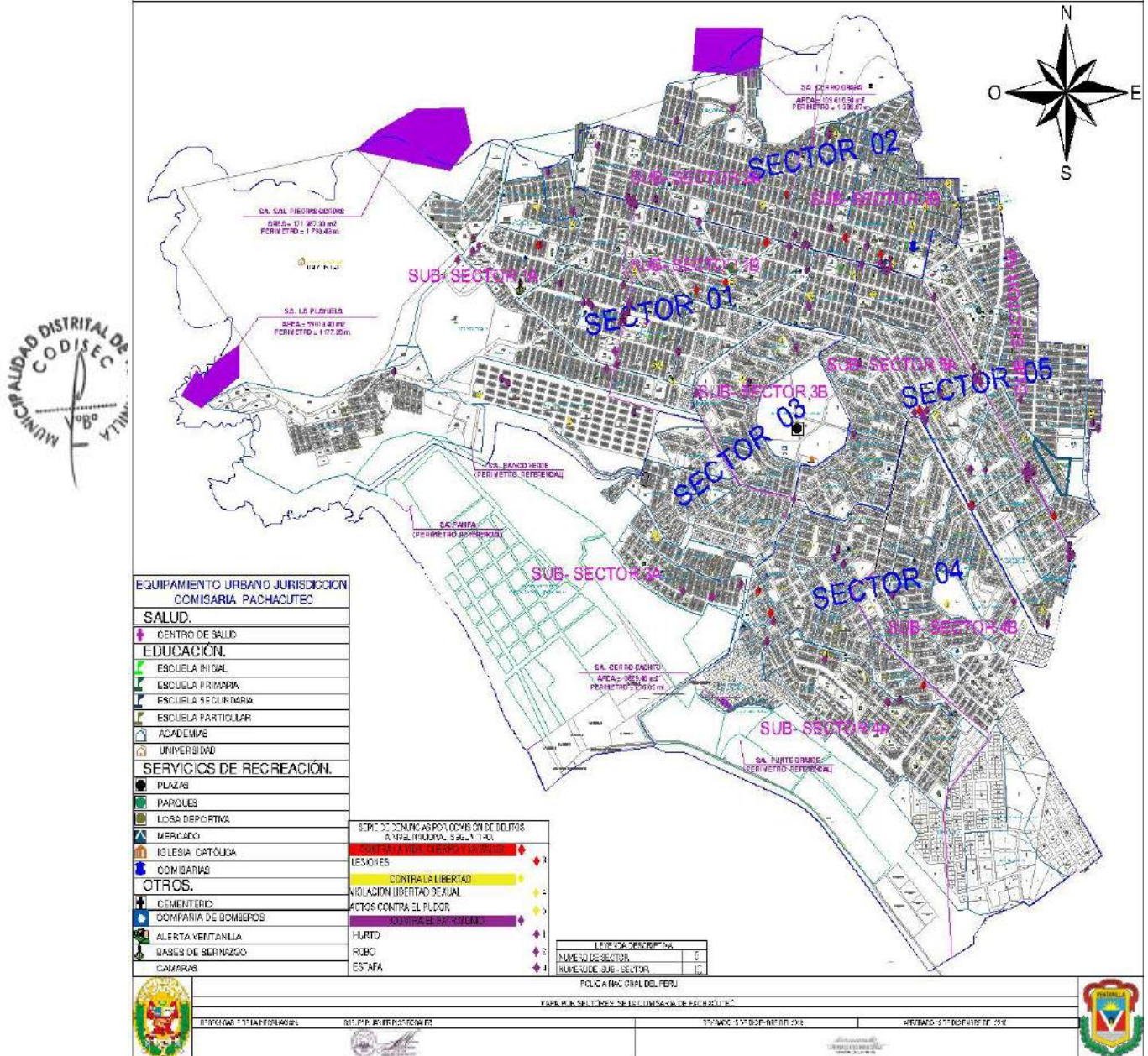
TIPO	FECHA	DIRECCION	SECTOR	COLOR
MICRO COMERCIALIZACION	12/01/2018	ALTURA MZ.E4 1ER. SECTOR ANGAMOS	SECTOR 4	VERDE





**MAPA N° 5  
MAPA DEL DELITO 2018  
COMISARIA DE PACHACUTEC**

**MAPA DEL DELITO DE LA JURISDICCION DE LA COMISARIA PNP. PACHACUTEC - 2018**





Plan de Acción Distrital de Seguridad Ciudadana


**DENUNCIAS POR COMISIÓN DE DELITOS REGISTRADOS EN LA COMISARIA PNP. PACHACUTEC**

**CONTRA LA LIBERTAD**

TIPO	FECHA	DIRECCION	SECTOR	COLOR
LESIONES LEVES	07/01/2018	MZ. B, LOTE 3. AH. BAHIA BLANCA	SECTOR 1	ROJO
LESION DOLOSA	28/01/2018	AV . ACCESO A Y Mz. H. AH. SAN PEDRO DE ISRAEL	SECTOR 1	ROJO
LESION DOLOSA	04/02/2018	MZ. Z2 LOTE. 11 SECTOR A4 PACHACUTEC.	SECTOR 4	ROJO
LESION DOLOSA	04/02/2018	MZ. F1 ALT. RENIEC AH. YOSHIYAMA	SECTOR 3	ROJO
LESIONES	05/01/2018	AV. ACCESO A y Mz. I. AH. SAN PEDRO DE ISRAEL	SECTOR 4	ROJO
LESION DOLOSA	08/02/2018	MZ. H1 LOTE. 23 AVIMAPA PACHACUTEC	SECTOR 4	ROJO
LESION DOLOSA	12/02/2018	MZ. B LOTE. 12 PACHACUTEC SEC B	SECTOR 1	ROJO
LESIONES	15/02/2018	AV. ARQUITECTOS y AV. 200 AH. OVALO DE GUADALUPE	SECTOR 4	ROJO
LESIONES	14/03/2018	MZ. K LOTE. 14 SECTOR C-3 PACHACUTEC	SECTOR 2	ROJO
LESIONES	26/03/2018	AV. 225, Y MZ. 9-SECTOR C ALT. MERCADO VILLA PACHACUTEC	SECTOR 2	ROJO
LESIONES LEVES	04/04/2018	MZ. Q LOTE. 12 AH. SANTÍSIMA CRUZ DE MOTUPE	SECTOR 5	ROJO
LESIONES	15/04/2018	MZ. F1, LOTE. 14, B4 PACHACUTEC,	SECTOR 2	ROJO
LESIONES	27/04/2018	MZ. G1, LT. 25 AH. LOS CEDROS	SECTOR 5	ROJO
LESIONES	07/05/2018	AV. 225 ALT BANCO AZTECA	SECTOR 2	ROJO
LESIONES	25/05/2018	MZ P LOTE 25 AA.HH JOSHIYAMA	SECTOR 1	ROJO
LESIONES	05/06/2018	AH. PEDRO LABARTHE	SECTOR 5	ROJO
LESIONES	10/07/2018	EN LA MZ. U LT. 14 AH. KEIKO SOFIA 2DA ETAPA	SECTOR 1	ROJO
LESIONES	19/07/2018	AV. ARQUITECTOS Y MZ. F, LOTE 7 AH. HIROSHIMA	SECTOR 1	ROJO
LESIONES	09/08/2018	ALT. MERCADO VILLA PACHACUTEC	SECTOR 2	ROJO
LESIONES	04/09/2018	AA.HH INCAWASI MZ D LOTE 07	SECTOR 3	ROJO
LESIONES	14/09/2018	PARQUE SECTOR C-3 PACHACUTEC	SECTOR 2	ROJO
LESIONES	16/09/2018	MZ L4 LOTE 12 SECTOR D-3	SECTOR 4	ROJO
LESIONES	24/11/2018	Mz. A-6 Lote 18 Sector A-1 Pachacutec	SECTOR 2	ROJO
LESIONES POR VIOLENCIA FAMILIAR	02/11/2018	Mz. P Lt. 03 AA. HH Mercado Central – Pachacutec	SECTOR 4	ROJO
LESIONES POR VIOLENCIA FAMILIAR	04/11/2018	Mz. K Lt. 10 AA. HH Paz y Unión	SECTOR 3	ROJO
LESIONES POR VIOLENCIA FAMILIAR	04/11/2018	Mz. H1 Lt. 22 sector B4	SECTOR 5	ROJO
LESIONES POR PAF	02/11/2018	Lote 04 de la Mz. Q1 Sector A3	SECTOR 2	ROJO


**CONTRA LA LIBERTAD**

TIPO	FECHA	DIRECCION	SECTOR	COLOR
VIOLACION DE LA LIBERTAD SEXUAL	01ENE1018	MZ. I LOTE 21 AH. YOSHIYAMA	SECTOR 1	AMARILLO
VIOLACION DE LA LIBERTAD SEXUAL	31ENE1018	MZ. N LOTE. 05 AH. CARLOS GARCIA RONCEROS	SECTOR 3	AMARILLO
VIOLACION DE LA LIBERTAD SEXUAL	15/02/2018	MZ. I LOTE. 3 AH. OASIS SECTOR I	SECTOR4	AMARILLO
VIOLACION DE LA LIBERTAD SEXUAL	01/03/2018	MZ. L-LOTE. 14-B-AH. .PESQUERO -1-	SECTOR 3	AMARILLO
VIOLACION DE LA LIBERTAD SEXUAL	05/03/2018	MZ. M LOTE. 02 AH. VIRGEN DE GUADALUPE PACHACUTEC	SECTOR 4	AMARILLO



## Plan de Acción Distrital de Seguridad Ciudadana

VIOLACION DE LA LIBERTAD SEXUAL	08/03/2018	MZ. S2 LOTE. 30 GR E3 SECTOR E	SECTOR 1	AMARILLO
VIOLACION DE LA LIBERTAD SEXUAL	14/03/2018	MZ. 4E LOTE. 15 II ETAPA TECHO PROPIO PACHACUTEC	SECTOR 1	AMARILLO
VIOLACION DE LA LIBERTAD SEXUAL	15/03/2018	AV. 22 Y MZ. Q SECTOR C - MERCADO VILLA PACHACUTEC	SECTOR 2	AMARILLO
VIOLACION DE LA LIBERTAD SEXUAL	19/03/2018	MZ. G1 LOTE 25 AH. T. H. LOS CEDROS	SECTOR 5	AMARILLO
VIOLACION DE LA LIBERTAD SEXUAL	10/04/2018	MZ. B-1 LOTE 36 AH. SECTOR B-2	SECTOR 2	AMARILLO
VIOLACION DE LA LIBERTAD SEXUAL	25/05/2018	MZ D-3 LOTE 5 COLEGIO PRIVADO CRISANTOS	SECTOR 2	AMARILLO
VIOLACION DE LA LIBERTAD SEXUAL	06/06/2018	MZ. E LTE 02 AH. 15 DE OCTUBRE PACHACUTEC	SECTOR 1	AMARILLO
VIOLACION DE LA LIBERTAD SEXUAL	15/06/2018	MZ. L LOTE 03 AH. BALNEARIOS, 4TO SECTOR DE PACHACUTEC	SECTOR 4	AMARILLO
VIOLACION SEXUAL	06/07/2018	MZ. B LT. 6 SECTOR F GR4 ASOCIACION DE VIVIENDA UNIFICADA	SECTOR 5	AMARILLO
VIOLACION SEXUAL	09/07/2018	ASENT.H. VIRGEN DE GUADALUPE MZ. D LT. 9	SECTOR 4	AMARILLO
VIOLACION SEXUAL	14/07/2018	FRENTE A LA LOZA DEPORTIVA SECTOR 1 GRUPO 13 MZ A LT 16	SECTOR 4	AMARILLO
VIOLACION SEXUAL	18/07/2018	MZ P1 LT 31 SEC B GR B2 PPN PACHACUTEC	SECTOR 2	AMARILLO
VIOLACION SEXUAL	18/07/2018	MZ.P. SECTOR C-MERCADO VILLA PACHACUTEC	SECTOR 2	AMARILLO
VIOLACION SEXUAL	04/09/2018	MZ A LOTE 18 SECTOR A PACHACUTEC	SECTOR 2	AMARILLO
VIOLACION SEXUAL	13/08/2018	MZ B LOTE 15 AA.HH CERRO CACHITO	SECTOR 4	AMARILLO
VIOLACION SEXUAL	29/11/2018	Av. Acceso Ay playa cavelero	SECTOR 3	AMARILLO
ACTOS CONTRA EL PUDOR	31/01/2018	MZ. B LOTE. 18 AH. BUENA VISTA	SECTOR 5	AMARILLO
ACTOS CONTRA EL PUDOR	29/01/2018	MZ. S-2 LOTE. 15 GR.C4 SEC.C	SECTOR 2	AMARILLO
ACTOS CONTRA EL PUDOR	26/01/2018	AV. ARQUITECTOS, MZ. C, LT. 5 AH. BUENA VISTA	SECTOR 5	AMARILLO
ACTOS CONTRA EL PUDOR	01/02/2018	MZ. S2 LOTE. 09 SECTOR E3	SECTOR 1	AMARILLO
ACTOS CONTRA EL PUDOR	19/02/2018	MZ. V LOTE. 10 AH. JAIME YOSHIYAMA II SECTOR	SECTOR 1	AMARILLO
ACTOS CONTRA EL PUDOR	25/02/2018	MZ. S-3, LOTE. 10, SECTOR D	SECTOR 2	AMARILLO
ACTOS CONTRA EL PUDOR	11/03/2018	MZ. F, LOTE. 7 AH. LAS FLORES	SECTOR 2	AMARILLO
ACTOS CONTRA EL PUDOR	05/04/2018	MZ. N LOTE 18 AH. FELIX MORENO ROLDAN	SECTOR 5	AMARILLO
ACTOS CONTRA EL PUDOR	15/04/2018	MZ .Y LOTE 16 AH. KEIKO SOFIA	SECTOR 1	AMARILLO
ACTOS CONTRA EL PUDOR	19/04/2018	MZ .G LOTE 02 AH. LIBERTAD PRIMERA	SECTOR 1	AMARILLO
ACTOS CONTRA EL PUDOR	29/05/2018	MZ B. LOTE 2 AH. YENNY BUMACHAR	SECTOR 1	AMARILLO
ACTOS CONTRA EL PUDOR	02/05/2018	1ER SECTOR AH. LA VICTORIA	SECTOR 1	AMARILLO
ACTOS CONTRA EL PUDOR	09/05/2018	MZ V-2 LOTE 07 SECTOR E-4	SECTOR 1	AMARILLO
ACTOS CONTRA EL PUDOR	15/05/2018	MZ. 1-E LOTE 08 AH. TECHO PROPIO 5TA ETAPA	SECTOR 1	AMARILLO
ACTOS CONTRA EL PUDOR	13/06/2018	MZ.I1 LOTE 6 SECTOR D3 PACHACUTEC	SECTOR 5	AMARILLO
ACTOS CONTRA EL PUDOR	08/07/2018	MZ C4 LTE 08 AH 19 DE AGOSTO PACHACUTEC	SECTOR 1	AMARILLO
ACTOS CONTRA EL PUDOR	10/07/2018	SEC C-3 MZ.O LT.23 ASENT.H PACHACUTEC GR.3	SECTOR 2	AMARILLO
ACTOS CONTRA EL PUDOR	16/07/2018	SENT.H. SOL Y MAR MZ. P LT. 04	SECTOR 4	AMARILLO




## Plan de Acción Distrital de Seguridad Ciudadana

ACTOS CONTRA ELPUDOR	24/07/2018	MZ J LT 17 COSMOVISION PACHACUTEC	SECTOR 4	AMARILLO
ACTOS CONTRA ELPUDOR	25/07/2018	AA.HH VIRGEN GUADALUPE DE PACHACUTEC	SECTOR 5	AMARILLO
ACTOS CONTRA ELPUDOR	08/07/2018	MZ M6 LTE 14 AMPLIACION 05 DE ENERO	SECTOR 2	AMARILLO
ACTOS CONTRA ELPUDOR	24/08/2018	MZ U-4 LOTE 15 SECTOR A.4 PPN PACHACUTEC	SECTOR 2	AMARILLO
ACTOS CONTRA ELPUDOR	06/09/2018	MZ 5-D LOTE 05 AA.HH TECHO PROPIO	SECTOR 1	AMARILLO
ACTOS CONTRA ELPUDOR	08/09/2018	MZ K LOTE 21 CERRO CACHITO PACHACUTEC	SECTOR 4	AMARILLO
ACTOS CONTRA EL PUDOR	12/09/2018	MZ V3 LOTE 2 SECTOR C	SECTOR 2	AMARILLO
ACTOS CONTRA ELPUDOR	16/09/2018	MZ S LOTE 10 AA.HH JAIME YOSHIYAMA	SECTOR 1	AMARILLO
ACTOS CONTRA ELPUDOR	22/09/2018	MZ B LOTE 24 AA.HH SOL Y MAR	SECTOR 4	AMARILLO
ACTOS CONTRA ELPUDOR	04/11/2018	MZ.G, LOTE 30. AAHH BALNEARIOS 3ER SECTOR	SECTOR 4	AMARILLO
TENTATIVA DE VIOLACION SEXUAL	07/01/2018	MZ. V1 LOTE. 12 SECTOR A-4	SECTOR 2	AMARILLO
TENTATIVA DE VIOLACION SEXUAL	28/01/2018	MZ. B LOTE. 21 AH. 15 DE ABRIL	SECTOR 1	AMARILLO
TENTATIVA DE VIOLACION SEXUAL	19/02/2018	MZ. M LOTE. 22 SECTOR D2	SECTOR 1	AMARILLO
TENTATIVA DE VIOLACION SEXUAL	16/03/2018	MZ. G LOTE.11-AH. PESQUERO - II-PACHACUTEC	SECTOR 3	AMARILLO
TENTATIVA DE VIOLACION SEXUAL	15/04/2018	MZ A LOTE 16 AH. LAS BRISAS I	SECTOR 5	AMARILLO
				AMARILLO


### CONTRA EL PATRIMONIO

TIPO	FECHA	DIRECCION	SECTOR	COLOR
HURTO	01/01/2018	AV. 225 Y MZ. P SECTOR C. MERCADO VILLA PACHACUTEC	SECGTOR 2	MORADO
HURTO	03/01/2018	AV. 150 MERCADO UNIFICADOS SECTOR E-2	SECTOR 1	MORADO
HURTO	06/01/2018	AV. 225 Y AV. ARQUITECTOS PARADERO ECONOMICO. AH. 6 de DIC	SECTOR 2	MORADO
HURTO	06/01/2018	MZ. B, LOTE. 6 AH. SAN MARTIN DE PORRES	SECTOR 5	MORADO
HURTO	07/01/2018	MZ. M, LOTE. 8 SECTOR E	SECTOR 1	MORADO
HURTO	07/01/2018	AV .225 Y AV. ARQUITECTOS PARADERO LUBRICANTES AH. HIROSH	SECTOR 2	MORADO
HURTO	11/01/2018	MZ. L, LOTE. 8 AH. OASIS 1er SECTOR	SECTOR 4	MORADO
HURTO	16/01/2018	AV. 225 y MZ. M SECTOR C (REF ALT. CACHINA)	SECTOR 2	MORADO
HURTO	22/01/2018	MZ. L LOTE. 04 AMPLIACION B-4	SECTOR 1	MORADO
HURTO VEHICULO	23/01/2018	AV . STA ROSA Y MZ, B AH. PUERTO PACHACUTEC	SECTOR 1	MORADO
HURTO	24/01/2018	MZ. J LOTE. 12 AMPLIACION B-4	SECTOR 1	MORADO
HURTO	24/01/2018	AV. 225 Y MZ.L SECTOR B MERCADO HATUN INCA	SECTOR 1	MORADO
HURTO VEHICULO	25/01/2018	AV. ACCESO A Y AV. CAMINOS DEL INCA AH. LA UNION	SECTOR 3	MORADO
HURTO	28/01/2018	AV. 225 Y MZ. P SECTOR C MERCADO VILLA PACHACUTEC	SECTOR 2	MORADO
HURTO	29/01/2018	AV. ARQUITECTOS Y AV. 200 ALT. OVALO GUADALUPE	SECTOR 5	MORADO
HURTO	31/01/2018	AV.225 y AV. ARQUITECTOS ALT. PARADERO LUBRICANTES	SECTOR 5	MORADO




## Plan de Acción Distrital de Seguridad Ciudadana

HURTO	28/01/2018	AV. STA ROSA y MZ. I, ALT. ULTIMO PARADERO 41	SECTOR 1	MORADO
HURTO VEHICULO	28/01/2018	MZ. X PRIMA, LOTE. 04 SECTOR D1	SECTOR 1	MORADO
HURTO VEHICULO	29/01/2018	AV. 150 Y MZ. M1 SECTOR E ALT. MERCADO UNIFICADOS	SECTOR 1	MORADO
HURTO	31/01/2018	AV. 225 Y MZ. EE AH. LAS PONCIANAS PARADERO DOS CHINITAS	SECTOR 5	MORADO
HURTO	31/01/2018	MZ. A, LOTE 6 AH. LEANDRO ORTEGA ESPINOZA	SECTOR 2	MORADO
HURTO	06/02/2018	AV. 225 y AV. ARQUITECTOS ALT. OVALO LABARTHE	SECTOR 5	MORADO
HURTO	03/02/2018	AV. CAMINOS DEL INCA y Mz. K. ALT. MERCADO PESQUERO	SECTOR 3	MORADO
HURTO	09/02/2018	Mz.B, LOTE. 10 AH. LOS ALAMOS	SECTOR 4	MORADO
HURTO	11/02/2018	AV. 225 Y Mz. EE AH. LAS PONCIANAS PARADERO DOS CHINITAS	SECTOR 5	MORADO
HURTO VEHICULO	11/02/2018	MZ. Q LOTE. 12 AH. SANTÍSIMA CRUZ DE MOTUPE	SECTOR 5	MORADO
HURTO	11/02/2018	MZ. P, LOTE. 4 AH. LOS CEDROS II	SECTOR 5	MORADO
HURTO	11/02/2018	AV. STA ROSA Y Mz I, ALT. ULTIMO PARADERO 41	SECTOR 1	MORADO
HURTO	24/02/2018	MZ. L LOTE. 08 AH. SAGRADO CORAZON DE JESUS	SECTOR 5	MORADO
HURTO	25/02/2018	MZ. B, LOTE. 8 SECTOR E	SECTOR 1	MORADO
HURTO	27/02/2018	MZ. F1, LOTE. 14, B4 PACHACUTEC,	SECTOR 1	MORADO
HURTO VEHICULO	09/03/2018	MZ. K LOTE. 21 SECTOR E - PACHACUTEC	SECTOR 1	MORADO
HURTO	12/03/2018	Mz. A PRIMA 7 LOTE. 8 GR. A 1 SECTOR A PACHACUTEC	SECTOR 2	MORADO
HURTO	22/03/2018	Mz. T1 LOTE. 01 AH. NUEVO PACHACUTEC	SECTOR 3	MORADO
HURTO VEHICULO	29/03/2018	AV. ACCESO A, MZ. B1, AH. CARLOS GARCIA RONCEROS	SECTOR 3	MORADO
HURTO	02/04/2018	AV. 150 REF. COLEGIO COPRODELI	SECTOR 4	MORADO
HURTO VEHICULO	02/04/2018	ALT. CENTRO DE SALUD 3 DE FEBRERO	SECTOR1	MORADO
HURTO VEHICULO	25/04/2018	SECTOR .D MZ. S LOTE 01 GRUPO RESIDENCIAL D2 PACHACUTEC	SECTOR 1	MORADO
HURTO VEHICULO	05/04/2018	AV. SANTA ROSA, AH. PUERTO PACHACUTEC	SECTOR 1	MORADO
HURTO AGRAVADO	03/05/2018	AA.HH 06 DE DICIEMBRE REFERENCIA "CABINA INTERNET FABERNET"	SECTOR 3	MORADO
HURTO AGRAVADO	25/05/2018	ALTURA OVALO GUADALUPE	SECTOR 3	MORADO
HURTO	12/05/2018	PARADERO LINEA 41	SECTOR 1	MORADO
HURTO	21/05/2018	AV. 225 ALTURA GRIFO LUBRICANTES	SECTOR 1	MORADO
HURTO	27/05/2018	MZ. R LOTE 7 AH. MICHAELA BASTIDAS	SECTOR 4	MORADO
HURTO	22/05/2018	ALTURA OVALO LABARTHE	SECTOR 5	MORADO
HURTO VEHICULO	20/05/2018	MZ. E LOTE 36 AH. PESQUERO	SECTOR 3	MORADO
HURTO	02/06/2018	AV. 225 ALT. GRIFO LUBRICANTES	SECTOR 5	MORADO
HURTO	03/06/2018	MZ. M4 LOTE 13 SECOR D2 DE PACHACUTEC	SECTOR 2	MORADO
HURTO	04/06/2018	AH. VIRGEN DE GUADALUPE MZ. C LOTE 06 PACHACUTEC	SECTOR 5	MORADO
HURTO	07/06/2018	AV. 225 PARADERO CONOCIDO COMO BOTICA PACHACUTEC	SECTOR 5	MORADO
HURTO	10/06/2018	MERCADO VILLA PACHACUTEC,	SECTOR 2	MORADO
HURTO	17/06/2018	MERCADO VILLA PACHACUTEC	SECTOR 2	MORADO
HURTO	20/06/2018	AV. 225, ALTURA DEL COLEGIO 5130 PACHACUTEC	SECTOR 2	MORADO
HURTO	21/06/2018	MZ. A LOTE 06 AH. SOL Y MAR DE PACHACUTEC	SECTOR 4	MORADO
HURTO AGRAVADO	21/06/2018	MZ. I, LOTE 13 DEL AH. AMPLIACIÓN B4 DE PACHACUTEC	SECTOR 2	MORADO
HURTO	22/06/2018	MZ. E, LOTE 07 CERRO CACHITO PACHACUTEC	SECTOR 4	MORADO




## Plan de Acción Distrital de Seguridad Ciudadana

HURTO	29/06/2018	MZ Y1 LOTE 12 SECTOR D1 DE PACHACUTEC	SECTOR 1	MORADO
HURTO VEHICULO	14/06/2018	MZ T LOTE 09 AH. 06 DE DICIEMBRE DE PACHACUTEC	SECTOR 5	MORADO
HURTO	01/07/2018	MZ. V1 LOTE 08 SECTOR E4 PACHACUTEC	SECTOR 1	MORADO
HURTO	05/07/2018	MZ. D LOTE 06 AH. LOS OLIVOS DE LA PAZ DE PACHACURE	SECTOR 4	MORADO
HURTO	27/07/2018	MZ 1C LOTE 03 AH. EL MIRADOR V ETAPA TECHO PROPIO PACHACUTEC	SECTOR 1	MORADO
HURTO AGRAVADO	01/07/2018	MZ. C1, LOTE 5 DEL A. HUMANO HIROSHIMA	SECTOR 4	MORADO
HURTO AGRAVADO	16/07/2018	AV. 225 Y AV. ARQUITECTOS	SECTOR 5	MORADO
HURTO	06/08/2018	MZ I LOTE 25 AA.HH LEANDRA ORTEGA	SECTOR 2	MORADO
HURTO	10/08/2018	MZ A LOTE 12 DEL AA.HH 06 DE ABRIL	SECTOR 2	MORADO
HURTO	12/08/2018	AV. 225 ALT PARADERO DOS CHINITAS	SECTOR 4	MORADO
HURTO	13/08/2018	MZ. N, LOTE 4 SECTOR C-2 PACHACUTEC	SECTOR 2	MORADO
HURTO	19/08/2018	MZ. B, LOTE 12 AA.HH JAIME YOSHIYAMA	SECTOR 1	MORADO
HURTO	21/08/2018	MZ D LOTE 10 AA.HH LA UNION	SECTOR 3	MORADO
HURTO	23/08/2018	MZ B LOTE 1 AA.HH SAN CARLOS	SECTOR 4	MORADO
HURTO	23/08/2018	MZ C3 LOTE 21 PACHACUTEC	SECTOR 2	MORADO
HURTO	27/08/2018	AV.225 Y MZ. P SECTOR C MERCADO VILLA PACHACUTEC	SECTOR 2	MORADO
HURTO DE VEHICULO	27/08/2018	MZ. J, LOTE 10 AV. HIROSHIMA CALLE LOS TECNICOS	SECTOR 4	MORADO
HURTO	16/09/2018	MZ M LOTE 9 SECTOR B-2	SECTOR 2	MORADO
HURTO	20/09/2018	A. 225, ALT PARADERO 2 CHINITAS	SECTOR 4	MORADO
HURTO AGRAVADO	07/09/2018	AV 225 FRENTE AL CENTRO EDUCATIVO CARITAS FELICES	SECTOR 2	MORADO
HURTO AGRAVADO	12/09/2018	MZ E LOTE 01 SECTOR A2 PACHACUTEC	SECTOR 2	MORADO
HURTO VEHICULO	08/09/2018	AV. VILCASHUAMAN MERCADO BALNERIOS 4TO SECTOR	SECTOR 5	MORADO
HURTO VEHICULO	10/09/2018	MZ I6 LOTE 02 SECTOR C PACHACUTEC	SECTOR 2	MORADO
HURTO VEHICULO	18/09/2018	MZ H LOTE 14 AA.HH HIROSHIMA	SECTOR 4	MORADO
HURTO VEHICULO	20/09/2018	MZ F LOTE 12 AA.HH INKA WASI	SECTOR 3	MORADO
HURTO VEHICULO	22/09/2018	MZ I 1 LOTE 31 SECTOR E	SECTOR 1	MORADO
HURTO	04/11/2018	Mz. C, Lte. 09 AA. HH Las Brisas I,	SECTOR 4	MORADO
HURTO	21/11/2018	Av. 200 Millas y Av. 225-Pachacutec	SECTOR 5	MORADO
HURTO	26/11/2018	AV. S/N Los Dibujantes,	SECTOR 5	MORADO
ROBO	02/01/2018	AV. 150 Y MZ. M1 SECTOR E ALT. MERCADO UNIFICADOS	SECTOR 1	MORADO
ROBO	02/01/2018	MZ. M2 LOTE. 02, SECTOR E3	SECTOR 1	MORADO
ROBO	04/01/2018	MZ. B, LOTE. 3 SECTOR 2 AH. TECHO PROPIO	SECTOR 1	MORADO
ROBO	04/01/2018	AV. 225 Y MZ. EE AH. LAS PONCIANAS PARADERO DOS CHINITAS	SECTOR 5	MORADO
ROBO	07/01/2018	AV. CAMINOS DEL INCA y MZ. K. ALT. MERCADO PESQUERO	SECTOR 3	MORADO
ROBO	09/01/2018	AV. 225 Y MZ. L, SECTOR D-3	SECTOR 1	MORADO
ROBO AGRAVADO	10/01/2018	MZ. 5P LOTE. 5 AH. TECHO PROPIO	SECTOR 1	MORADO
ROBO VEHICULO	10/01/2018	MZ. L LOTE. 27 AH. CUATRO SUYOS	SECTOR 4	MORADO
ROBO	12/01/2018	AV. 225 Y MZ. EE AH. LAS PONCIANAS PARADERO DOS CHINITAS	SECTOR 5	MORADO



## Plan de Acción Distrital de Seguridad Ciudadana


ROBO	11/01/2018	MZ.Q LOTE. 4 AH. LOS CEDROS	SECTOR 5	MORADO
ROBO	13/01/2018	MZ. W y AV. 225 AH HIROSHIMA	SECTOR 5	MORADO
ROBO AGRAVADO	16/01/2018	MZ. D LOTE 01 SECTOR C-2	SECTOR 2	MORADO
ROBO AGRAVADO	16/01/2018	AV. 150 Y MZ. M1 SECTOR E ALT. MERCADO UNIFICADOS	SECTOR 1	MORADO
ROBO AGRAVADO	17/01/2018	MZ. C, LOTE. 3 AH. TUPAC AMARU	SECTOR 3	MORADO
ROBO	16/01/2018	AV. CONSTRUCTORES Y MZ. C MERCADO SANTA ISABEL	SECTOR 4	MORADO
ROBO	19/01/2018	AV. 225 y MZ. C SECTOR A ALT. PARADERP VC.	SECTOR 2	MORADO
ROBO	20/01/2018	AV. 225 y MZ. 9-SECTOR C ALT. MERCADO VILLA PACHACUTEC	SECTOR 2	MORADO
ROBO	15/01/2018	MZ.B, LOTE 4. AH. SANTA PATRICIA	SECTOR 5	MORADO
ROBO	23/01/2018	ALT. COLEGIO CONSTRUCTORES, AV. 150	SECTOR 1	MORADO
ROBO	26/01/2018	MZ. U1, SECTOR D1 MERCADO 4 DE FEBRERO	SECTOR1	MORADO
ROBO AGRAVADO	29/01/2018	MZ. P SECTOR D. ALTURA COLEGIO 5129	SECTOR 1	MORADO
ROBO	28/01/2018	AV. 225 y OVALO LABARTE AH. PEDRO LABARTHE	SECTOR 5	MORADO
ROBO	23/01/2018	MZ. D, LOTE. 4 SECTOR A-2	SECTOR 2	MORADO
ROBO	23/01/2018	AV. ACCESO A, Mz. B1, AH. CARLOS GARCIA RONCEROS	SECTOR 3	MORADO
ROBO	29/01/2018	AV. 225 y OVALO LABARTE AH. PEDRO LABARTHE	SECTOR 5	MORADO
ROBO	27/01/2018	AV.225 Y AV. ARQUITECTOS AH 6 DE DICIEMBR ALT. PARADERO LUBRICANTES	SECTOR 5	MORADO
ROBO	30/01/2018	MZ.I LOTE.1 II SECTOR BALNEARIOS, COLEGIO 5130-I	SECTOR 3	MORADO
ROBO	01/02/2018	AV. 150 y MZ. M1 SECTOR E ALT. MERCADO UNIFICADOS	SECTOR 1	MORADO
ROBO	03/02/2018	AV. 225, y MZ. 9-SECTOR C ALT. MERCADO VILLA PACHACUTEC	SECTOR 2	MORADO
ROBO	03/02/2018	MZ. B, LOTE. 12 SECTOR C2	SECTOR 2	MORADO
ROBO	03/02/2018	AV. 150 Y MZ. M1 SECTOR E ALT. MERCADO UNIFICADOS	SECTOR 2	MORADO
ROBO	04/02/2018	Av. ARQUITECTOS y Av. 225 AH HORISHIMA	SECTOR 5	MORADO
ROBO	08/02/2018	AV. STA ROSA Y MZ.9o I, ALT. ULTIMO PARADERO 41	SECTOR 1	MORADO
ROBO	09/02/2018	AV. 225 Y MZ. B, SECTOR A	SECTOR 2	MORADO
ROBO	09/02/2018	MZ. V LT. 10 AH. JAIME YOSHIYAMA II SECTOR	SECTOR 1	MORADO
ROBO AGRAVADO	13/02/2018	AV. 225 y AV. HUAYNACAPAC SECTOR C	SECTOR 1	MORADO
ROBO	14/02/2018	AV. 225 y MV. EE AH. LAS PONCIANAS PARADERO DOS CHINITAS	SECTOR 5	MORADO
ROBO	14/02/2018	MZ. G1 LOTE. 15 SECTOR Ct.0°w62 PACHACUTEC	SECTOR 2	MORADO
ROBO	14/02/2018	MZ. O LOTE. 15 AH. SAN PEDRO DE ISRAEL PACHACUTEC	SECTOR 4	MORADO
ROBO	15/02/2018	MZ. M LOTE. 8 AH. PESQUERO	SECTOR 3	MORADO
ROBO	15/02/2018	MZ. K LOTE. 03 AH. LA LIBERTAD	SECTOR 5	MORADO
ROBO	09/02/2018	MZ. C, LOTE. 16 AH. OASIS 1ER SECTOR	SECTOR 4	MORADO
ROBO	19/02/2018	AV. 225 y OVALO LABARTE AH. PEDRO LABARTHE	SECTOR 5	MORADO
ROBO	23/02/2018	MZ. D, LOTE. 6 AH. 15 DE ABRIL	SECTOR 2	MORADO
ROBO	24/02/2018	MZ. V1 LOTE. 9 GR E4 SEC. E PILOTO PACHACUTEC	SECTOR 1	MORADO
ROBO	02/03/2018	MZ.G1 LOTE.16 AH. PESQUERO II PECP	SECTOR 3	MORADO
ROBO	03/03/2018	MZ. E 4 LOTE.10 AH. LEANDRA ORTEGA ESPINOZA	SECTOR 2	MORADO
ROBO AGRAVADO	04/03/2018	MZ. L LOTE. 09 AH. SAN PEDRO ISRAEL,	SECTOR 3	MORADO
ROBO	05/03/2018	AV. 225 Y MZ. C SECTOR A ALT. PARADERP VC.	SECTOR2	MORADO
ROBO	05/03/2018	AV. ARQUITECTOS AV. 200 AH. HIROSHIMA	SECTOR 5	MORADO
ROBO AGRAVADO	05/03/2018	AV. CONSTRUCTORES y MZ. C, MERCADO SANTA ISABEL	SECTOR 4	MORADO





## Plan de Acción Distrital de Seguridad Ciudadana

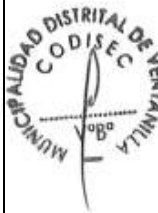
ROBO AGRAVADO	06/03/2018	AV. 225, Y MZ. 9-SECTOR C, ALT. MERCADO VILLA PACHACUTEC	SECTOR 2	MORADO
ROBO	05/03/2018	MZ. C, LOTE. 2 SECTOR A	SECTOR 2	MORADO
ROBO VEHICULO	08/03/2018	AV. 225 y MZ. D SECTOR C-2 PACHACUTEC	SECTOR 2	MORADO
ROBO AGRAVADO	09/03/2018	MZ. E LOTE. 32 AH. VILLA RICA	SECTOR 5	MORADO
ROBO	10/03/2018	MZ, G, LOTE. 6 SECTOR A-4	SECTOR 2	MORADO
ROBO	12/03/2018	AV. 225, y MZ. 9-SECTOR C ALT. MERCADO VILLA PACHACUTEC	SECTOR 2	MORADO
ROBO	16/03/2018	MZ. D, LOTE. 4 SETOR 2 AH. TECHO PROPIO	SECTOR 1	MORADO
ROBO	22/03/2018	MZ. B LOTE 7 AH. LOS PINOS DE PACHACUTEC	SECTOR 5	MORADO
ROBO	20/03/2018	MZ. B, LOTE. 8 AH. OASIS 1ER SECTOR	SECTOR 4	MORADO
ROBO AGRAVADO	21/03/2018	AV. 225 y OVALO LABARTE AH. PEDRO LABARTHE	SECTOR 5	MORADO
ROBO	03/03/2018	AV. 150 y Mz. M1 SECTOR E ALT. MERCADO UNIFICADOS	SECTOR 1	MORADO
ROBO	26/03/2018	Zz. L, LOTE. 5 AH. FELIX MORENO ROLDAN	SECTOR 5	MORADO
ROBO	28/03/2018	AV. 225 y MZ. EE AH. LAS PONCIANAS PARADERO DOS CHINITAS	SECTOR 5	MORADO
ROBO	01/04/2018	AV.225- PARADERO LUBRICANTES	SECTOR 5	MORADO
ROBO	01/04/2018	MZ. P Y AV. 125 AH. INCA WASI-PARADERO	SECTOR 3	MORADO
ROBO	02/04/2018	MZ. F1 ALT. RENIEC AH. YOSHIYAMA	SECTOR 1	MORADO
ROBO	03/04/2018	AH. LA UNION MZ A-1 LOTE 12	SECTOR 3	MORADO
ROBO	07/04/2018	AH LOS OLIVOS DE LA PAZ CON AV. LOS CEDROS	SECTOR 5	MORADO
ROBO	16/04/2018	AV.150 ALT. MZ M DEL AH. INCA PACHACUTEC	SECTOR 4	MORADO
ROBO AGRAVADO	16/04/2018	AV 200 Y AV . TOPOGRAFOS	SECTOR 4	MORADO
ROBO	19/04/2018	AV. ARQUITECTOS Y AV 200 AH. VIRGEN DE GUADALUPE	SECTOR 5	MORADO
ROBO	21/04/2018	AV. 225 Y OVALO LABARTHE	SECTOR 5	MORADO
ROBO	27/04/2018	AV. 225 Y OVALO LABARTHE	SECTOR 5	MORADO
ROBO AGRAVADO	30/05/2018	MZ. D LOTE 15 SECTOR B	SECTOR 2	MORADO
ROBO AGRAVADO	30/05/2018	AV. ARQUITECTOS- PARADERO VIPUSA	SECTOR 5	MORADO
ROBO	14/05/2018	AH.COSTA AZUL (REFERENCIA . POLLERIA JOSUE)	SECTOR 3	MORADO
ROBO	17/05/2018	ALTURA OVALO LABARTHE	SECTOR 5	MORADO
ROBO	20/05/2018	MZ. E DEL AH. 06 DE DICIEMBRE	SECTOR 3	MORADO
ROBO	19/05/2018	ALTURA AH. TECHO PROPIO	SECTOR 1	MORADO
ROBO	20/05/2018	AV. ARQUITECTOS- PARADERO VIPUSA	SECTOR 5	MORADO
ROBO	20/05/2018	AV.150 ALTURA MERCADO UNIFICADOS	SECTOR 3	MORADO
ROBO	25/05/2018	AV. LA PLAYA DEL PARADERO CERRO CACHITO	SECTOR 3	MORADO
ROBO	28/05/2018	AV. LA PLAYA DEL PARADERO TRIANGULO	SECTOR 3	MORADO
ROBO	02/06/2018	AV. 225, ALTURA DEL PARADERO 2 CHINITAS PACHACUTEC	SECTOR 5	MORADO
ROBO	03/06/2018	AH. SOL Y MAR DE PACHACUTEC	SECTOR 5	MORADO
ROBO	03/06/2018	AH. YOSHIYAMA DE PACHACUTEC	SECTOR 1	MORADO
ROBO	04/06/2018	MZ. D, LTE. 07, AH. CASUARINAS, PACHACUTEC	SECTOR 5	MORADO
ROBO	04/06/2018	AV. ARQUITECTOS MZ. P. REFERENCIA COLEGIO HIROSHIMA	SECTOR 5	MORADO
ROBO AGRAVADO	05/06/2018	PARQUE DEL SECTOR D PACHACUTEC	SECTOR 1	MORADO
ROBO	06/06/2018	AH. BALNEARIOS PACHACUTEC	SECTOR 4	MORADO
ROBO AGRAVADO	08/06/2018	ALTURA MERCADO KAWACHI	SECTOR 1	MORADO
ROBO	07/06/2018	AV. 225 CON AV. INDUSTRIALES DE PACHACUTEC	SECTOR 5	MORADO






## Plan de Acción Distrital de Seguridad Ciudadana

ROBO	08/06/2018	AV. 225 DE LA POSTA MEDICA DE PERU COREA DE PACHACUTEC	SECTOR 5	MORADO
ROBO	10/06/2018	ALTURA OVALO GUADALUPE PACHACUTEC	SECTOR 5	MORADO
ROBO	11/06/2018	AV. TOPOGRAFOS Y 200 MILLAS PACHACUTEC	SECTOR 5	MORADO
ROBO	12/06/2018	AH. SANTA PATRICIA MZ. C LT. 10 PACHACUTEC	SECTOR 4	MORADO
ROBO	14/06/2018	AH. LOS OLIVOS DE LA PAZ, PACHACUTEC	SECTOR 5	MORADO
ROBO	12/06/2018	AH. SAN PABLO PACHACUTEC	SECTOR 2	MORADO
ROBO	15/06/2018	PARQUE DEL SECTOR D-3 PACHACUTEC	SECTOR 1	MORADO
ROBO	17/06/2018	PARQUE DEL AH. SANTA PATRICIA PACHACUTEC	SECTOR 4	MORADO
ROBO	17/06/2018	MZ. U LOTE 22 AH. CARLOS GARCIA RONCEROS	SECTOR 3	MORADO
ROBO	19/06/2018	MZ. Y1 LOTE 02 SECTOR B DE PACHACUTEC	SECTOR 2	MORADO
ROBO	19/06/2018	AV. SANTA ROSA ALTURA DEL AH. PUERTO PACHACUTEC	SECTOR 1	MORADO
ROBO	21/06/2018	AH. NUEVO PACHACUTEC SECT C GR C2 MZ. B2 LT. 02	SECTOR 2	MORADO
ROBO	22/06/2018	MZ. O, LTE. 05, AH. LOS OLIVOS DE LA PAZ, PACHACUTEC	SECTOR 5	MORADO
ROBO	24/06/2018	AV. 225, ALTURA DEL COLEGIO 5130 DE PACHACUTEC	SECTOR 2	MORADO
ROBO	25/06/2018	MZ. F LOTE 19 AH. OMAR MARCOS ARTEAGA DE PACHACUTEC	SECTOR 5	MORADO
ROBO	25/06/2018	4TA ETAPA DEL AH. TECHO PROPIO DE PACHACUTEC	SECTOR 1	MORADO
ROBO	26/06/2018	MERCADO PESQUERO III DE PACHACUTEC	SECTOR 3	MORADO
ROBO	26/06/2018	AH. TALLER SEÑOR DE LOS MILAGROS	SECTOR 5	MORADO
ROBO	27/06/2018	AV. CONSTRUCTORES ALTURA DEL PARADERO COPRODELLI SANTA MARÍA	SECTOR 4	MORADO
ROBO	26/06/2018	MZ. G, LOTE. 4 DEL AH. OMAR MARCOS II DE PACHACUTEC-	SECTOR 5	MORADO
ROBO	27/06/2018	MZ. Z1 LOTE 5 SECTOR E4, PACHACUTEC	SECTOR 1	MORADO
ROBO	29/06/2018	MZ. T2 DEL SECTOR E3 DE PACHACUTEC	SECTOR 1	MORADO
ROBO	04/07/2018	AV. 225 Y MERCADO VILLA PACHACUTEC	SECTOR 2	MORADO
ROBO	04/07/2018	LOZA DEPORTIVA DEL SECTOR A-4, PACHACUTEC	SECTOR 2	MORADO
ROBO	05/07/2018	SOC. PRO. VIV. EX INSTITUTO DE PLANIFICACIÓN, SECTOR E PACHACUTEC,	SECTOR 1	MORADO
ROBO	06/07/2018	MZ. G8, LOTE 4 DEL AH. 6 DE ABRIL DE PACHACUTEC	SECTOR 2	MORADO
ROBO	06/07/2018	MZ. I, LOTE 5 DEL 1ER. SECTOR DE OASIS DE PACHACUTEC VENTANILLA	SECTOR 4	MORADO
ROBO VEHICULO	07/07/2018	MZ.E-2, LT.08 SECTOR D-3 / PACHACUTEC	SECTOR 4	MORADO
ROBO AGRAVADO	13/07/2018	FRONTIS MERCADO PACHACUTEC	SECTOR 2	MORADO
ROBO AGRAVADO	21/07/2018	AV. SANTA ROSA ALTURA DEL MERCADO YENNY BUMACHAR	SECTOR 1	MORADO
ROBO AGRAVADO	22/07/2018	AV. ARQUITECTOS CON CALLE ESMERALDA AA.HH HIROSHIMA	SECTOR 4	MORADO
ROBO	10/07/2018	LUGAR CALLE ARRECIFE, CERCA LA IGLESIA BETANIA	SECTOR 5	MORADO
ROBO	10/07/2018	AV. 225 Y OVALO LABARTHE DE PACHACUTEC	SECTOR 5	MORADO
ROBO	12/07/2018	MZ. V, LTE. 09, AH. INCA WASI,	SECTOR 3	MORADO
ROBO	14/07/2018	AV. 200 MILLAS ALTURA DE SEDAPAL PACHACUTEC	SECTOR 5	MORADO
ROBO	14/07/2018	INMEDIACIONES DEL COLEGIO HIROSHIMA	SECTOR 4	MORADO
ROBO	15/07/2018	ALTURA DE LA PLAZA DE ARMA DE PACHACUTEC REF. AA.HH. PROA CHALAC	SECTOR 3	MORADO
ROBO	16/07/2018	CENTRO EDUCATIVO SAN JUAN MASIAS DEL SECTOR C1	SECTOR 1	MORADO
ROBO	16/07/2018	MZ. H, LTE. 08, AH. LOS OLIVOS DE LA PAZ	SECTOR 5	MORADO



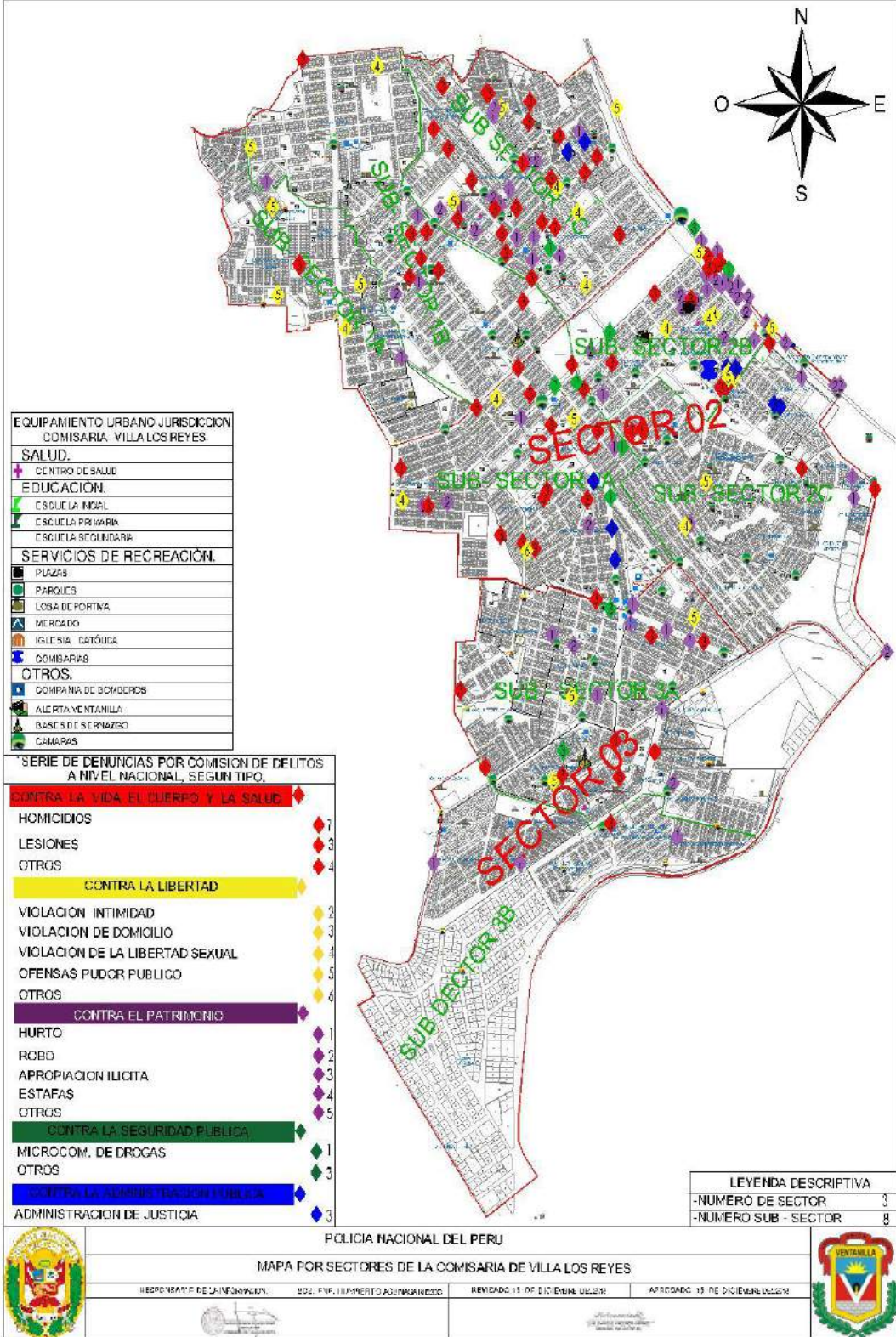
## Plan de Acción Distrital de Seguridad Ciudadana

ROBO	16/07/2018	PARADERO MIRA MAR DE LA AV. 225	SECTOR 5	MORADO
ROBO	24/07/2018	AV. 200 Y AV. ARQUITECTOS OVALO DE GUADALUPE	SECTOR 4	MORADO
ROBO	01/08/2018	AV. ARQUITECTOS Y AV.225 MERCADO HATUN CURI	sector 5	MORADO
ROBO	05/08/2018	MZ.P, LOTE 2 AV.225, COLEGIO 5130 SECTOR A	sector 2	MORADO
ROBO	15/08/2018	AV. 200 Y AV. TOPOGRAFOS, ALT. MERCADO CENTRAL PACHACUTEC	sector 4	MORADO
ROBO	16/08/2018	MZ D LOTE 22 DEL AA.HH TUPAC AMARU	sector 4	MORADO
ROBO	17/08/2018	ALT. MZ.P, SECTOR C. MERCADO VILLA PACHACUTEC	sector 2	MORADO
ROBO	20/08/2018	AV. TOPOGRAFOS Y AV. 200 AA.HH 4 SUYOS I SECTOR PACHACUTEC	sector 4	MORADO
ROBO	23/08/2018	MZ C LOTE 1 AA.HH FELIX MORENO ROLDAN	sector 5	MORADO
ROBO	24/08/2018	AV. ARQUITECTOS CON AV.225 AAH HROSHIMA	sector 5	MORADO
ROBO	23/08/2018	MZ S LOTE 25 AA.HH INCA WASI	sector 3	MORADO
ROBO	24/08/2018	AV. 225 Y MZ. L SECTOR B Y MERCADO HATUN INCA PACHACUTEC	sector 1	MORADO
ROBO	01/09/2018	ALT. DE LA IGLESIA MERCADO BALNEARIOS	SECTOR 4	MORADO
ROBO	03/09/2018	PARQUE SECTOR D1 PACHACUTEC	SECTOR 4	MORADO
ROBO	04/09/2018	PARADERO RENIEC AV. 225 PACHACUTEC	SECTOR 1	MORADO
ROBO	04/09/2018	CALLE GRECIA FRENTE AL COLEGIO FE Y ALEGRIA PACHACUTEC	SECTOR 5	MORADO
ROBO	07/09/2018	AV. 225 PARADERO LUBRICANTES	SECTOR 4	MORADO
ROBO	16/09/2018	MZ P1 LOTE 8 SECTOR C	SECTOR 2	MORADO
ROBO	20/09/2018	AH SOL Y MAR ENTRE MZ D, C PACHACUTEC	SECTOR 4	MORADO
ROBO	20/09/2018	ALT COLEGIO SANTA MARIA DE COPRODELI PACHACUTEC	SECTOR 4	MORADO
ROBO VEHICULO	18/11/2018	Av. 200 millas cruce con la Av. Dibujantes	SECTOR 5	MORADO
ROBO AGRAVADO	14/11/2018	Mz K LT. 13 AA.HH Inca Pachacútec	SECTOR 4	MORADO
ROBO AGRAVADO	28/11/2018	Av. Los Arquitectos, altura del paradero Botica	SECTOR 5	MORADO



MAPA N° 6  
 MAPA DEL DELITO 2018  
 COMISARIA DE VILLA LOS REYES


MAPA DEL DELITO DE LA JURISDICCION DE LA COMISARIA PNP. VILLA LOS REYES 2018



## Plan de Acción Distrital de Seguridad Ciudadana

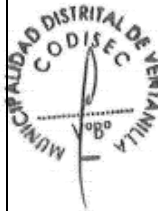
### DENUNCIAS POR COMISIÓN DE DELITOS REGISTRADOS EN LA COMISARIA PNP. VILLA LOS REYES

CONTRA LA VIDA EL CUERPO Y LA SALUD				
TIPO	FECHA	DIRECCIÓN	SECTOR	COLOR
HOMICIDIO X PAF	08/07/2018	AV. LAS MAGNOLIAS, AH LUIS FELIPE DE LAS CASAS	SECTOR 1	ROJO
HOMICIDIO X PAF	06/08/2018	LOSA DEPORTIVA DEL AH. SANTA MARGARITA	SECTOR 1	ROJO
HOMICIDIO Y LESIONES X PAF	02/09/2018	MZ D LOT 13 AH AMPLIACIÓN HÉROES DEL CENEPA	SECTOR 3	ROJO
HOMICIDIO X PAF	05/09/2018	MZ E LOTE 04 AH JARDINES DEL MIRADOR	SECTOR 3	ROJO
HOMICIDIO X PAF	18/09/2018	MZ I LOTE 01 AH LA PAZ	SECTOR 1	ROJO
LESIONES	01/01/2018	JR. SARITA COLONIA MZ. H LOTE 04 AH. SAN PEDRO	SECTOR 1	ROJO
LESIONES	02/01/2018	MZ. A LOTE 08 AH. 06 DE AGOSTO	SECTOR 1	ROJO
LESIONES	04/01/2018	PLAZA DE ARMAS AH. VILLA LOS REYES	SECTOR 2	ROJO
LESIONES	08/01/2018	MZ. A LOTE 06 AH. LUIS FELIPE DE LAS CASAS	SECTOR 1	ROJO
LESIONES	10/01/2018	MZ. C LOTE ASOC AMANTES DE LAS PAZ Y PROGRESO 3ER SECTOR	SECTOR 2	ROJO
LESIONES	16/01/2018	MZ. E LOTE 14 AH. LUIS FELIPE DE LAS CASAS	SECTOR 1	ROJO
LESIONES	23/01/2018	MZ. C LOTE 02 AH. STA MARGARITA	SECTOR 1	ROJO
LESION DOLOSA	02/02/2018	MERCADO MODELO ROCHI VENGAS AGRUP. FAMILIAR 7 DE JUNIO CONFRATERNIDAD	SECTOR 3	ROJO
LESIONES	03/02/2018	MZ. J LOTE 04 AH. 12 DE OCTUBRE	SECTOR 2	ROJO
LESIONES	08/02/2018	MZ. T LOTE 14 II ETAPA AH. LUIS FELIPE DE LAS CASAS	SECTOR 1	ROJO
LESIONES	10/02/2018	MZ. J LOTE 17 AH. VILLA LOS REYES	SECTOR 2	ROJO
LESIONES	11/02/2018	MZ. G LOTE 21 AH. SANTA ROSA DE PACHACÚTEC	SECTOR 3	ROJO
LESIONES	11/02/2018	MZ. H1 LOTE 06 AH. VILLA LOS REYES	SECTOR 2	ROJO
LESIONES	14/02/2018	KM. 37 PANAMERICANA NORTE, AUXILIAR	SECTOR 2	ROJO
LESIONES	15/02/2018	KM. 37 PANAMERICANA NORTE, AUXILIAR	SECTOR 2	ROJO
LESIONES	20/02/2018	AV. ALFONSO UGARTE II SECTOR AH. VILLA LOS REYES	SECTOR 2	ROJO
LESIÓN DOLOSA	20/02/2018	AV. CHAVINILLO, CURVA VENTANILLA	SECTOR 2	ROJO
LESIONES	24/02/2018	MZ. Z 1 LOTE 09 AH. NUEVO PROGRESO	SECTOR 2	ROJO
LESIONES	26/02/2018	LOSA DEPORTIVA AH. LUIS FELIPE DE LAS CASAS	SECTOR 1	ROJO
LESIÓN DOLOSA	27/02/2018	ALTURA DEL MIRADOR AH. SAN PABLO	SECTOR 1	ROJO
LESIONES	01/03/2018	INMEDIACIONES DEL COLEGIO LOS ÁNGELES AH. VILLA LOS REYES	SECTOR 2	ROJO
LESIÓN DOLOSA	05/03/2018	MZ. F LOTE 03 AH. LOS CEDROS	SECTOR 1	ROJO
LESIONES	11/03/2018	LOCAL COMUNAL VILLA LOS REYES, SECTOR 2 VILLA LOS REYES	SECTOR 2	ROJO
LESIONES	15/03/2018	MZ. M LOTE 07 AH LA PAZ	SECTOR 1	ROJO
LESIONES	26/03/2018	MZ. X LOTE 21 AH. VILLA LOS REYES	SECTOR 2	ROJO
LESIONES	28/03/2018	COMPLEJO DEPORTIVO VILLA LOS REYES, SECTOR II AH. VILLA LOS REYES	SECTOR 2	ROJO
LESIONES	03/04/2018	MZ I LOTE 01 AH3. HÉROES DEL CENEPA	SECTOR 3	ROJO
LESIONES	04/04/2018	MZ. X LOTE 05 AH. LOS CEDROS	SECTOR 1	ROJO
LESIONES X PAF	08/04/2018	LOSA DEPORTIVA AH. LUIS FELIPE DE LAS CASAS	SECTOR 1	ROJO
LESIONES	12/04/2018	PASAJE LIBERTAD 3ERA ETAPA AH. LA PAZ	SECTOR 1	ROJO



## Plan de Acción Distrital de Seguridad Ciudadana

LESIONES	12/04/2018	MZ .X LOTE 03 AH. LUIS FELIPE DE LAS CASAS	SECTOR 1	ROJO
LESIONES	14/04/2018	MZ. U LOTE 04 AH. LA PAZ	SECTOR 1	ROJO
LESIONES	15/04/2018	PARADERO HOGAR KM 37,5 PAN NORTE	SECTOR 2	ROJO
LESIONES	15/04/2018	MZ Q LOTE 7 AH. JOSÉ OLAYA	SECTOR 3	ROJO
LESIONES	15/04/2018	MZ. F LOTE 05 AH. SAN PABLO	SECTOR 1	ROJO
LESIONES	16/04/2018	AV. MÉXICO AH. KEIKO SOFÍA FUJIMORI	SECTOR 1	ROJO
LESIONES	27/04/2018	MZ F1 LOTE 11 AH. HÉROES DEL CENEPA	SECTOR 3	ROJO
LESIONES	04/05/2018	MZ. U LOTE 04 AH. LA PAZ	SECTOR 1	ROJO
LESIONES	09/05/2018	INMEDIACIONES DEL MERCADO JOSÉ OLAYA AH. JOSÉ OLAYA	SECTOR 3	ROJO
LESIONES	12/05/2018	LOSA DEPORTIVA AH. LUIS FELIPE DE LAS CASAS	SECTOR 1	ROJO
LESIONES	21/05/2018	MZ J 6 LOTE 12 AH. LAS LOMAS	SECTOR 1	ROJO
LESIONES	23/05/2018	MZ O LOTE 10 AH. SAN PABLO	SECTOR 1	ROJO
LESIONES	26/05/2018	MZ C LOTE 03 AH. VILLA LOS REYES	SECTOR 2	ROJO
LESIONES	26/05/2018	MZ C LOTE 05 AH. LA PAZ	SECTOR 1	ROJO
LESIONES	26/05/2018	MZ G LOTE 08 AH. LUIS FELIPE DE LAS CASAS	SECTOR 1	ROJO
LESIONES	27/05/2018	MZ V LOTE 18 AH. FÉLIX MORENO	SECTOR 1	ROJO
LESIONES	27/05/2018	MZ. P LOTE 24 AH. HIJO DE VILLA LOS REYES	SECTOR 2	ROJO
LESIONES	17/06/2018	MZ. F-1, LT.11, AH. HÉROES DEL CENEPA	SECTOR 3	ROJO
LESIONES	18/06/2018	R. LOS CANARIOS MZ W-1 LOTE 15 AH KEIKO SOFÍA FUJIMORI I ETAPA VENTANILLA	SECTOR 1	ROJO
LESIONES	18/06/2018	MZ. LOTE. 18 AH. FÉLIX MORENO ROLDAN II ETAPA	SECTOR 2	ROJO
LESIONES	18/06/2018	JR. LOS CANARIOS AH. KEIKO SOFÍA FUJIMORI MZ. W1 LOTE 15	SECTOR 1	ROJO
LESIONES	20/06/2018	MZ A LOTE 19 AH KEIKO SOFÍA FUJIMORI	SECTOR 1	ROJO
LESIONES	20/06/2018	CEREZOS 16, VENTANILLA, PERÚ O MZ A LOTE 19 AH KEIKO SOFÍA FUJIMORI	SECTOR 1	ROJO
LESIONES	22/06/2018	MZ W LOTE 8 AH. JOSÉ OLAYA BALANDRA	SECTOR 3	ROJO
LESIONES	24/06/2018	MZ H LOTE 11 AMPLIACIÓN LUIS FELIPE DE LAS CASAS	SECTOR 1	ROJO
LESIONES	28/06/2018	MZ F LOTE 12AH. HIJO DE VILLA LOS REYES	SECTOR 2	ROJO
LESIONES	28/06/2018	MZ S LOTE 13 AH. HIJOS DE VILLA LOS REYES	SECTOR 2	ROJO
LESIONES	29/06/2018	MZ M 1 LOTE 16 PRIMERA ETAPA AH LOS CEDROS	SECTOR 1	ROJO
TENTATIVA	10/06/2018	AH. KEIKO SOFÍA FUJIMORI MZ.Z LOTE.28	SECTOR 1	ROJO
TENTATIVA	10/06/2018	AV. BOLIVIA MZ. L LOTE 03 AH. KEIKO SOFÍA FUJIMORI I ETAPA	SECTOR 1	ROJO
LESIONES X VF	01/07/2018	MZ F LOTE 01 AH VILLA LOS REYES	SECTOR 2	ROJO
LESIONES	02/07/2018	CALLE 17 AH. VILLA LOS REYES	SECTOR 2	ROJO
LESIONES X VF	05/07/2018	MZ M LOTE 16 AH VILLA LOS REYES	SECTOR 2	ROJO
LESIONES	05/07/2018	PARQUE DEL AH KEIKO SOFÍA	SECTOR 1	ROJO
LESIONES	08/07/2018	AV. BRASIL, AH. LOS CEDROS 2 SECTOR	SECTOR 2	ROJO
LESIONES X VF	10/07/2018	MZ L LOTE 22 AH VILLA LOS REYES	SECTOR 2	ROJO
LESIONES	10/07/2018	AH LOS LAURELES MZ M LOTE 06	SECTOR 2	ROJO
LESIONES	14/07/2018	AH. JOSÉ OLAYA - FRENTE AL COLEGIO OLAYA	SECTOR 3	ROJO
LESIONES X VF	16/07/2018	ALTURA KM 36,5 PAN NORTE	SECTOR 2	ROJO
LESIONES X VF	16/07/2018	MZ A LOTE 4 AH HÉROES DEL CENEPA	SECTOR 3	ROJO
LESIONES X PAF	17/07/2018	ALTURA HOSTAL VILLA , FRONTIS MZ L LOTE 02 AH VILLA LOS REYES	SECTOR 2	ROJO
LESIONES X VF	17/07/2018	MZ R2 LOTE 10 AH AMPLIACIÓN 12 DE OCTUBRE	SECTOR 2	ROJO





## Plan de Acción Distrital de Seguridad Ciudadana

LESIONES	18/07/2018	COLEGIO INICIAL CUEVA DE LOS TALLOS NRO.171 AH. CUEVA DE LOS TALLOS	SECTOR 2	ROJO
LESIONES	18/07/2018	AH VIVIENDA TALLER SEÑOR DE LOS MILAGROS MZ P LOTE 16	SECTOR 3	ROJO
LESIONES X VF	20/07/2018	MZ. F LOTE 01 AH AMPLIACIÓN HÉROES DEL CENEPA	SECTOR 3	ROJO
LESIONES	24/07/2018	MZ R1 LOTE 15 LOS GERANIOS AH JOSÉ OLAYA	SECTOR 3	ROJO
LESIONES	28/07/2018	MZ F LOTE 04 AH CHAVÍN DE HUANTAR	SECTOR 3	ROJO
LESIONES	20/08/2018	PARADERO HOGAR KM 37 PAN NORTE	SECTOR 2	ROJO
LESIONES X VF	20/08/2018	MZ. E LOTE 18 AH VILLA LOS REYES	SECTOR 2	ROJO
LESIÓN DOLOSA	23/08/2018	AV PROLONGACIÓN COSTA RICA REF. IGLESIA CATÓLICA AH NUEVO PROGRESO	SECTOR 2	ROJO
LESIONES	01/09/2018	MZ K LOTE 08 AH VILLA LOS REYES	SECTOR 2	ROJO
LESIONES X VF	02/09/2018	MZ P1 LOTE 01 AH NUEVO PROGRESO	SECTOR 2	ROJO
LESIONES	03/09/2018	MZ G LT 22 AH AMPLIACIÓN HÉROES DEL CENEPA	SECTOR 3	ROJO
LESIONES	03/09/2018	MZ N LOTE 12 AH HIJOS DE VILLA LOS REYES	SECTOR 2	ROJO
LESIONES	04/09/2018	LOZA DEPORTIVA DEL AH. EL MIRADOR	SECTOR 3	ROJO
LESIONES	06/09/2018	AVENIDA LOS ARQUITECTOS 16, VENTANILLA, AH KEIKO SOFÍA FUJIMORI	SECTOR 2	ROJO
LESIONES	06/09/2018	LOZA DEPORTIVA AH SAN PEDRO	SECTOR 1	ROJO
LESIONES	07/09/2018	MZ W1 LOTE 09 AH LOS CEDROS 6TO SECTOR	SECTOR 1	ROJO
LESIONES	09/09/2018	MZ. "C7" LOTE 08 AH LOS LOMAS	SECTOR 1	ROJO
LESIONES X VF	09/09/2018	MZ X LOTE 03 AH EL GOLFO DE VENTANILLA	SECTOR 2	ROJO
LESIONES PAF	11/09/2018	MZ U LOTE 05 AH AMPLIACIÓN EL GOLFO	SECTOR 2	ROJO
LESIONES	12/09/2018	MZ "J1", LOTE "03" DEL AH. MARIA JESÚS ESPINOZA, VENTANILLA	SECTOR 3	ROJO
LESIONES X VF	12/09/2018	MZ Q LOTE 11 SECTOR 1 AH VILLA LOS REYES	SECTOR 2	ROJO
LESIONES X ATROPELLO	13/09/2018	AV NÉSTOR GAMBETA REFERENCIA SEMÁFORO DEL PUENTE MÓDULOS AZULES 0	SECTOR 2	ROJO
LESIONES X VF	15/09/2018	MZ Y LOTE 22 AH VILLA LOS REYES SECTOR II	SECTOR 2	ROJO
LESIONES X VF	17/09/2018	MZ B LOTE 05 AH VILLA LOS REYES	SECTOR 2	ROJO
LESIONES	19/09/2018	HOSPITAL CHALACO AV. PANAMERICANA NORTE VÍA AUXILIAR	SECTOR 2	ROJO
LESIONES	20/09/2018	MZ Q LOTE 08 AH VILLA LOS REYES	SECTOR 2	ROJO
LESIONES	21/09/2018	INMEDIACIONES DEL PARADERO HOGAR	SECTOR 2	ROJO
LESIONES	22/09/2018	MZ. U LT. 23 AH HIJOS DE VILLA LOS REYES	SECTOR 2	ROJO
LESIONES	22/09/2018	MZ. L LT. 08 AH JOSÉ OLAYA	SECTOR 3	ROJO
LESIONES X VF	25/09/2018	MZ C LOTE 06 AH CORAZÓN DE JESÚS	SECTOR 1	ROJO
LESIONES X VF	27/09/2018	MZ P LOTE 16 AH 12 DE OCTUBRE	SECTOR 2	ROJO
LESIONES X VF	28/09/2018	AV. AUXILIAR PANAMERICANA NORTE ALTURA HOSPITAL CHALACO	SECTOR 2	ROJO
LESIONES	29/09/2018	MZ C LT 10 I SECTOR LOS CEDROS	SECTOR 2	ROJO
LESIONES	30/09/2018	MZ W LOTE 06 SECTOR 1 AH VILLA LOS REYES	SECTOR 2	ROJO
LESIONES	02/10/2018	AH. 12 DE OCTUBRE MZ. F1 LT. 21	SECTOR 2	ROJO
LESIONES	03/10/2018	PARADERO KM 37 VÍA AUXILIARA PANAMERICANA NORTE AH VILLA LOS REYES	SECTOR 2	ROJO
LESIONES X VF	04/10/2018	AMPLIACIÓN LUIS FELIPE DE LAS CASAS 2DA ETAPA MZ. K-1 LOTE. 11	SECTOR 2	ROJO
LESIONES	04/10/2018	MZ. G-2 LOTE 39 II ETAPA DEL AH LOS CEDROS	SECTOR 1	ROJO
LESIONES	05/10/2018	MZ. W LOTE. 14 AH. VILLA LOS REYES	SECTOR 2	ROJO
LESION DOLOSA	06/10/2018	MZ A LOTE 1 AH CORAZÓN DE JESÚS	SECTOR 2	ROJO
LESIONES	08/10/2018	MZ G2 LOTE 31 AH LOS CEDROS	SECTOR 1	ROJO
LESIONES	11/10/2018	AV LOS ARQUITECTOS AH KEIKO SOFÍA FUJIMORI	SECTOR 1	ROJO




## Plan de Acción Distrital de Seguridad Ciudadana

LESIONES	12/10/2018	INMEDIACIONES DEL MERCADO LUIS FELIPE DE LAS CASAS	SECTOR 1	ROJO
LESIONES	12/10/2018	MZ E5 LOTE 09 AH LAS LOMAS	SECTOR 2	ROJO
LESIONES	13/10/2018	MZ N LOTE 06 AH CUEVA DE LOS TALLOS VENTANILLA	SECTOR 2	ROJO
LESION DOLOSA	15/10/2018	MZ. U LOTE. 23 AH HIJOS DE VILLA LOS REYES	SECTOR 2	ROJO
LESION	17/10/2018	MZ J LOTE 12 AH SAN PABLO	SECTOR 1	ROJO
LESIONES	19/10/2018	MZ K1 LOTE 15 II ETAPA AH LUIS FELIPE DE LAS CASAS	SECTOR 1	ROJO
LESIONES X VF	20/10/2018	JR LOS NOGALES AH JOSÉ OLAYA	SECTOR 3	ROJO
LESION CULPOSA	25/10/2018	AV. BOLIVIA MZ A LOTE 15 AH LOS CEDROS	SECTOR 1	ROJO
LESIONES	28/10/2018	MZ C LOTE 02 AH 08 AGOSTO	SECTOR 1	ROJO
LESIONES	29/10/2018	MZ E-4 LOTE 12 AH 31 DE DICIEMBRE	SECTOR 3	ROJO
LESIONES	01/11/2018	MZ O LOTE 03 ASENTAMIENTO CUEVA DE LOS TALLOS	SECTOR 2	ROJO
LESIONES	02/11/2018	AH. ARMANDO VILLANUEVA MZ B LOTE 10	SECTOR 3	ROJO
LESIONES X VF	03/11/2018	MZ. D1 LOTE. 25 AH. JOSÉ MARIA ARGUEDAS	SECTOR 3	ROJO
LESIONES X VF	07/11/2018	HIJOS DE LOS CEDROS MZ. B LOTE. 3	SECTOR 1	ROJO
LESIONES	08/11/2018	CALLE 25 VILLA LOS REYES	SECTOR 2	ROJO
LESIONES X VF	10/11/2018	MZ L-12 LOTE 12 Y 20 ASOCIACIÓN DE VIVIENDA	SECTOR 3	ROJO
LESIONES	11/11/2018	AH LOS CEDROS II ETAPA MZ T LOTE 05 AV. ESPAÑA	SECTOR 1	ROJO
LESIONES X VF	17/11/2018	AH JOSE OLAYA MZ C1 LOTE 18	SECTOR 3	ROJO
LESIONES X VF	19/11/2018	AH NUEVO PROGRESO MZ A LOTE 16 AVENIDA BOLIVIA	SECTOR 2	ROJO
LESIONES	22/11/2018	AV. BOLIVIA 2, AH. JOSÉ OLAYA	SECTOR 3	ROJO
LESIONES	25/11/2018	AH. JOSÉ OLAYA	SECTOR 3	ROJO
TENTATIVA DE HOMICIDIOS	02/07/2018	COSTADO DEL CENTRO DE SALUD DE VILLA LOS REYES	SECTOR 2	ROJO
TENTATIVA DE HOMICIDIO	27/09/2018	MZ I LOTE 20 AH HÉROES DEL CENEP	SECTOR 2	ROJO

### CONTRA LA LIBERTAD


TIPO	FECHA	DIRECCIÓN	SECTOR	SECTOR
VIOLACIÓN SEXUAL	15/01/2018	MZ . Q LOTE 8 CALLE 22 AH. VILLA LOS REYES	SECTOR 2	AMARILLO
VIOLACIÓN SEXUAL	16/01/2018	MZ. L LOTE 07 AH. VILLA LOS REYES	SECTOR 2	AMARILLO
VIOLACIÓN SEXUAL	05/03/2018	MZ. A LOTE 03 AH. LA PAZ	SECTOR 1	AMARILLO
VIOLACIÓN SEXUAL	12/03/2018	MZ. L LOTE 07 AH. VILLA LOS REYES	SECTOR 2	AMARILLO
VIOLACIÓN SEXUAL	13/03/2018	MZ. C LOTE 26 AH. LAS LOMAS	SECTOR 1	AMARILLO
VIOLACIÓN SEXUAL	16/03/2018	MZ. B LOTE 07 AH. VILLA LOS REYES	SECTOR 2	AMARILLO
VIOLACIÓN SEXUAL	22/03/2018	MZ. M LOTE 05 AH. SAN PEDRO	SECTOR 1	AMARILLO
VIOLACIÓN SEXUAL	22/04/2018	MZ M LOTE 05 AH. SAN PEDRO	SECTOR 1	AMARILLO
VIOLACIÓN SEXUAL	17/05/2018	MZ W1 LOTE 04 AH. LOS CEDROS	SECTOR 1	AMARILLO
VIOLACIÓN SEXUAL DEL MENOR	08/06/2018	MZ. X1 LOTE 15 AH. 12 DE OCTUBRE VENTANILLA	SECTOR 2	AMARILLO
VIOLACIÓN SEXUAL	14/07/2018	MZ O LOTE 05AH. LAS ORQUÍDEAS	SECTOR 2	AMARILLO
VIOLACIÓN SEXUAL	26/07/2018	COLEGIO JOSÉ CARLOS MARIÁTEGUI DE LA CHIRA N°5120 AH. 12 DE OCTUBRE	SECTOR 2	AMARILLO
VIOLACIÓN SEXUAL	20/08/2018	AVENIDA LOS ARQUITECTOS 16, VENTANILLA, AH KEIKO SOFÍA FUJIMORI	SECTOR 1	AMARILLO
VIOLACIÓN SEXUAL	23/08/2018	MZ O LOTE 05AH. LAS ORQUÍDEAS	SECTOR 1	AMARILLO
VIOLACIÓN SEXUAL	29/08/2018	MZ W, LOTE 13, 5TO SECTOR AH LOS CEDROS VENTANILLA	SECTOR 2	AMARILLO
VIOLACIÓN SEXUAL	11/09/2018	MZ. J LOTE. 10 AH. VILLA LOS REYES III SECTOR	SECTOR 2	AMARILLO






## Plan de Acción Distrital de Seguridad Ciudadana

VIOLACIÓN SEXUAL	13/09/2018	AV. PERÚ MZ Z, LOTE 14 DEL AH. NUEVO PROGRESO,	SECTOR 2	AMARILLO
VIOLACIÓN SEXUAL	22/09/2018	MZ T 1 LOTE 13 AH NUEVO PROGRESO, REFERENCIA CERCA DE LA IGLESIA SANTA CRUZ	SECTOR 1	AMARILLO
VIOLACIÓN SEXUAL	23/08/2018	AMPLIACIÓN HÉROES DEL CENEP MZ I LOTE 16 VENTANILLA, (REFERENCIA I.E NRO 5122 JOSÉ ANDRÉS RAZURI)	SECTOR 1	AMARILLO
VIOLACIÓN SEXUAL	05/10/2018	AH VILLA LOS REYES KM 37.5 PANAMERICANA NORTE	SECTOR 2	AMARILLO
VIOLACIÓN SEXUAL	14/10/2018	MZ Z LOTE 15 AH NUEVO PROGRESO	SECTOR 2	AMARILLO
VIOLACIÓN SEXUAL	15/10/2018	AH NUEVO PROGRESO MZ. A1 LOTE. 02	SECTOR 2	AMARILLO
VIOLACIÓN SEXUAL	16/10/2018	MZ L LOTE 20 AH HÉROES DEL CENEP PACHACÚTEC	SECTOR 3	AMARILLO
VIOLACIÓN SEXUAL	18/10/2018	MZ A LOTE 06 AH JOSÉ OLAYA	SECTOR 3	AMARILLO
VIOLACIÓN SEXUAL	18/10/2018	AH VILLA LOS REYES REFERENCIA MERCADO VILLA LOS REYES	SECTOR 2	AMARILLO
VIOLACIÓN SEXUAL	18/10/2018	MZ.Q LT.8 AH. KEIKO SOFÍA FUJIMORI	SECTOR 1	AMARILLO
VIOLACIÓN SEXUAL	19/10/2018	MZ. T LOTE. 18 AH. HIJOS DE VILLA LOS REYES	SECTOR 2	AMARILLO
VIOLACIÓN SEXUAL	19/10/2018	MZ. C1 LOTE. 24 AH. JOSÉ OLAYA	SECTOR 3	AMARILLO
VIOLACIÓN SEXUAL	26/10/2018	MZ. A LOTE. 05 AH. 12 DE OCTUBRE, 1ER SECTOR	SECTOR 2	AMARILLO
VIOLACIÓN SEXUAL	30/10/2018	MZ L1 LOTE 02 AH LOS CEDROS VII SECTOR	SECTOR 1	AMARILLO
VIOLACIÓN SEXUAL	12/11/2018	MZ "E" LOTE 20 AH NUEVO PROGRESO	SECTOR 2	AMARILLO
ACTOS CONTRA EL PUDOR	01/01/2018	MZ. J LOTE 07 AH. CORAZÓN DE JESÚS	SECTOR 1	AMARILLO
TOCAMIENTOS INDEBIDOS	06/01/2018	MZ. R LOTE 10 AH. LA PAZ	SECTOR 1	AMARILLO
ACTOS CONTRA EL PUDOR	13/01/2018	MZ. I2 LOTE 8 AH. LAS LOMAS	SECTOR 1	AMARILLO
ACTOS CONTRA EL PUDOR	06/03/2018	MZ. J LOTE 12 AH. HÉROES DEL CENEP	SECTOR 3	AMARILLO
TOCAMIENTOS INDEBIDOS	21/03/2018	AUXILIAR PAN. NORTE ALTURA KM 38.5	SECTOR 2	AMARILLO
ACTOS CONTRA EL PUDOR	05/04/2018	MZ J LOTE 07 AH. CORAZÓN DE JESÚS	SECTOR 1	AMARILLO
ACTOS CONTRA EL PUDOR	09/04/2018	MZ J LOTE 12 AH3. HÉROES DEL CENEP	SECTOR 3	AMARILLO
ACTOS CONTRA EL PUDOR	16/04/2018	MZ B LOTE 07 AH. VILLA LOS REYES	SECTOR 2	AMARILLO
TOCAMIENTOS INDEBIDOS	21/04/2018	AUXILIAR PAN NORTE ALT KM 38.5	SECTOR 2	AMARILLO
ACTOS CONTRA EL PUDOR	23/05/2018	JR ESMERALDA MZ P LOTE 17 AH. NUEVA GENERACIÓN	SECTOR 2	AMARILLO
TOCAMIENTOS INDEBIDOS	28/05/2018	MZ W LOTE 14 AH. VILLA LOS REYES	SECTOR 2	AMARILLO
ACTOS CONTRA EL PUDOR	23/06/2018	KM 37,5 PANAMERICANA NORTE	SECTOR 2	AMARILLO
ACTOS CONTRA EL PUDOR	16/07/2018	MZ K LOTE 21 AH LOS CEDROS IV SECTOR	SECTOR 2	AMARILLO
ACTOS CONTRA EL PUDOR	20/07/2018	MZ O LOTE 06 AH. 8 DE AGOSTO	SECTOR 3	AMARILLO
ACTOS CONTRA EL PUDOR	10/10/2018	MZ "C", LOTE "7", AH. SANTA ROSA - PACHACÚTEC	SECTOR 3	AMARILLO
ACTOS CONTRA EL PUDOR	14/10/2018	MZ Q LOTE 09 AH CUEVA DE LOS TALLOS VENTANILLA	SECTOR 2	AMARILLO
ACTOS CONTRA EL PUDOR	24/10/2018	CALLE 4 MZ K5 LT16 SANTA ROSA DE PACHACÚTEC	SECTOR 3	AMARILLO
ACTOS CONTRA EL PUDOR	24/10/2018	AV. ARQUITECTOS 72 AH. LAS LOMAS	SECTOR 1	AMARILLO
ACTOS CONTRA EL PUDOR	30/08/2018	MZ. H LOTE 18 AH. EL MIRADOR DE PACHACÚTEC	SECTOR 3	AMARILLO
ACTOS CONTRA EL PUDOR	06/11/2018	MZ. X LOTE. 1 AH MARÍA JESÚS ESPINOZA	SECTOR 3	AMARILLO
ACTOS CONTRA EL PUDOR	07/11/2018	VILLA LOS REYES	SECTOR 2	AMARILLO
ACTOS CONTRA EL PUDOR	08/11/2018	MZ. G2 LOTE. 10 AH NUEVO PROGRESO	SECTOR 2	AMARILLO




## Plan de Acción Distrital de Seguridad Ciudadana

ACTOS CONTRA EL PUDOR	09/11/2018	AH GOLFO AMPLIACIÓN MZ V LOTE 01	SECTOR 2	AMARILLO
ACTOS CONTRA EL PUDOR	10/11/2018	MZ. R2 LOTE. 02 AH KEIKO SOFÍA 1ERA ETAPA	SECTOR 1	AMARILLO
ACTOS CONTRA EL PUDOR	19/11/2018	MARÍA JESÚS ESPINOZA MZ S LOTE 14	SECTOR 3	AMARILLO
VIOLACION A LA INTIMIDAD	31/08/2018	MZ M LOTE F2 AH KEIKO SOFÍA FUJIMORI	SECTOR 1	AMARILLO
VIOLACION A LA INTIMIDAD	04/10/2018	EN EL INTERIOR CENTRO DE SALUD VILLA LOS REYES AH VILLA LOS REYES	SECTOR 2	AMARILLO
VIOLACION DE LA INTIMIDAD	27/11/2018	AH VILLA LOS REYES	SECTOR 2	AMARILLO
TENTATIVA VIOLACION SEXUAL	13/05/2018	MZ L LOTE 21 AH. JOSÉ PALAYA	SECTOR 3	AMARILLO
TENTATIVA VIOLACION SEXUAL	08/06/2018	AH. MARÍA JESÚS ESPINOZA MZ. J1 LOTE. 12	SECTOR 3	AMARILLO
TENTATIVA VIOLACION SEXUAL	07/08/2018	CALLE PUNO AH. HIJOS DE VILLA LOS REYES MZ. I LOTE. 24	SECTOR 2	AMARILLO
TENTATIVA VIOLACION SEXUAL	22/09/2018	MZ K LOTE 04 AMPLIACIÓN HÉROES DEL CENEP VENTANILLA	SECTOR 3	AMARILLO
TENTATIVA DE VIOLACION	21/11/2018	AH SANTA RODA DE PACHACÚTEC MZ F LOTE 5	SECTOR 3	AMARILLO
COACCION	26/06/2018	MZ L LOTE 22 AH. 12 DE OCTUBRE	SECTOR 2	AMARILLO
COACCION	14/07/2018	AV LAS MAGNOLIAS 138	SECTOR 1	AMARILLO
COACCION	20/07/2018	MZ N LOTE 09 AH. JOSÉ OLAYA	SECTOR 3	AMARILLO
COACCION	29/07/2018	CALLE PUNO AH. HIJOS DE VILLA LOS REYES MZ. I LOTE. 24	SECTOR 2	AMARILLO
COACCION	21/09/2018	MZ I LOTE 20 AH HÉROES DEL CENEP	SECTOR 3	AMARILLO
COACCION	22/09/2018	AH VILLA LOS REYES REFERENCIA PARTE EXTERIOR DEL COLEGIO JOSÉ FAUSTINO	SECTOR 3	AMARILLO
COACCION	23/09/2018	EN INSTITUCIÓN EDUCATIVA JOSÉ FAUSTINO SÁNCHEZ CARRIÓN AH VILLA LOS REYES	SECTOR 2	AMARILLO
COACCION	13/10/2018	MZ J LOTE 33 AH SAN PABLO-VENTANILLA	SECTOR 1	AMARILLO
VIOLACION DE DOMICILIO	14/08/2018	MZ P LOTE 05 AH JOSÉ OLAYA AV BOLÍVAR VENTANILLA 0	SECTOR 3	AMARILLO
VIOLACION DE DOMICILIO	26/08/2018	MZ F 5 LOTE 12 AH LOMAS DE VENTANILLA 0	SECTOR 1	AMARILLO
ACOSO SEXUAL	09/11/2018	CALLE 16 VILLA LOS REYES MZ."C" LOTE."06"	SECTOR 2	AMARILLO
ACOSO SEXUAL	17/11/2018	I.E.N JOSÉ ANDRÉS RAZURI ESTEVE AH PACHACUTE	SECTOR 3	AMARILLO
PROPOSICIÓN. SEXUAL . A MENORES	18/11/2018	CALLE 25 AH VILLA LOS REYES	SECTOR 2	AMARILLO
ACOSO	28/11/2018	AH. KEIKO FUJIMORI	SECTOR 1	AMARILLO
ACOSO	29/11/2018	MZ I LOTE 3 AH LUIS FELIPE 2 ETAPA	SECTOR 1	AMARILLO
<b>CONTRA EL PATRIMONIO</b>				
<b>TIPO</b>	<b>FECHA</b>	<b>DIRECCIÓN</b>	<b>SECTOR</b>	<b>COLOR</b>
HURTO	07/01/2018	PARADERO FLECHA KM 37 PAN NORTE	SECTOR 2	MORADO
HURTO	11/01/2018	AV. BOLIVIA AH. JOSE OLAYA	SECTOR 3	MORADO
HURTO	13/01/2018	JR. LOS LIRIOS MZ I1 LOTE 02 AH. MARIA JESÚS ESPINOZA	SECTOR 3	MORADO
HURTO	13/01/2018	MZ. N LOTE 07 AH. KEIKO SOFÍA FUJIMORI	SECTOR 1	MORADO
HURTO	15/01/2018	MZ. Q LOTE 09 AH. LA PAZ	SECTOR 1	MORADO
HURTO	15/01/2018	MZ J LOTE 29 AH. SAN PABLO	SECTOR 1	MORADO
HURTO	17/01/2018	MZ. Q LOTE 07 AH. LA PAZ	SECTOR 1	MORADO
HURTO	18/01/2018	MZ. T LOTE 03 AH. VIRGEN DEL CARMEN	SECTOR 2	MORADO
HURTO	22/01/2018	PARADERO HOGAR KM. 38 PANAMERICANA NORTE	SECTOR 2	MORADO
HURTO	22/01/2018	MZ. A LOTE 27 AH. SANTA MARGARITA	SECTOR 1	MORADO
HURTO	23/01/2018	MZ. A LOTE 04 AH. NUEVO PROGRESO	SECTOR 2	MORADO




## Plan de Acción Distrital de Seguridad Ciudadana

HURTO	23/01/2018	GRIFO REPSOL KM. 37 PANAMERICANA NORTE	SECTOR 2	MORADO
HURTO	23/01/2018	AUXILIAR PANAMERICANA NORTE KM 37 PAN. NORTE	SECTOR 2	MORADO
HURTO	28/01/2018	MZ . V LOTE. 09 AH. JOSÉ OLAYA	SECTOR 3	MORADO
HURTO	29/01/2018	LOZA DEPORTIVA AH. LUIS FELIPE DE LAS CASAS	SECTOR 1	MORADO
HURTO	01/02/2018	MZ. H2 LOTE. 21 AH. LAS LOMAS	SECTOR 1	MORADO
HURTO	01/02/2018	AUX. PANAMERICANA . NORTE CALLE 23 AH. VILLA LOS REYES	SECTOR 2	MORADO
HURTO	01/02/2018	MZ. F LOTE. 18 AH. 31 DE DICIEMBRE	SECTOR 3	MORADO
HURTO	01/02/2018	MZ. K LOTE. 06 AH. LUIS FELIPE DE LAS CASAS	SECTOR 1	MORADO
HURTO	03/02/2018	MZ. T LOTE. 04 AH. LUIS FELIPE DE LAS CASAS	SECTOR 1	MORADO
HURTO	05/02/2018	MZ. A5 LOTE. 09 AH. VILLA LOS REYES	SECTOR 2	MORADO
HURTO	05/02/2018	MZ. G LOTE. 24 AH. LOS LAURELES	SECTOR 2	MORADO
HURTO	06/02/2018	MZ. Ñ LOTE. 18 AH. LOS LAURELES	SECTOR 2	MORADO
HURTO	28/01/2018	MZ. V LOTE. 09 AH. JOSÉ OLAYA	SECTOR 3	MORADO
HURTO	29/01/2018	LOZA DEPORTIVA AH. LUIS FELIPE DE LAS CASAS	SECTOR 1	MORADO
HURTO	06/02/2018	PARADERO HOGAR KM. 37 PAN NORTE	SECTOR 2	MORADO
HURTO	06/02/2018	MZ. G LOTE. 24 AH. SEÑOR DE LOS MILAGROS	SECTOR 3	MORADO
HURTO	08/02/2018	MZ. A LOTE. 17 AH. LUIS FELIPE DE LAS CASAS	SECTOR 1	MORADO
HURTO	08/02/2018	ALT. CALLE LOS TÉCNICOS AH. HIJOS DE VILLA LOS REYES	SECTOR 2	MORADO
HURTO	11/02/2018	INMEDIACIONES MERCADO. LUIS FELIPE DE LAS CASAS	SECTOR 1	MORADO
HURTO	20/02/2018	MZ. W LOTE. 20 AH. BRISAS PARCELA C	SECTOR 3	MORADO
HURTO	20/02/2018	MZ .C LOTE. 33 ASOCIACIÓN DE VIVIENDA SANTA MARGARITA	SECTOR 1	MORADO
HURTO	20/02/2018	MZ. B LOTE. 24 ASOCIACIÓN .C DE VIVIENDA SANTA MARGARITA	SECTOR 1	MORADO
HURTO	20/02/2018	MZ. M LOTE. 19 AH. VILLA LOS REYES	SECTOR 2	MORADO
HURTO	12/03/2018	CALLE LOS QUÍMICOS Y AV. 200 AH. ARMANDO VILLA NUEVA DEL CAMPO	SECTOR 3	MORADO
HURTO	15/03/2018	INMEDIACIONES DEL COLEGIO LOS ÁNGELES AH. VILLA LOS REYES	SECTOR 2	MORADO
HURTO	19/03/2018	PARADERO OJO DE OLAYA AH. JOSÉ OLAYA	SECTOR 3	MORADO
HURTO	03/04/2018	AV. MÉXICO AH. KEIKO SOFÍA FUJIMORI	SECTOR 1	MORADO
HURTO	08/04/2018	MZ. C LOTE 15 AH. VILLA LOS REYES	SECTOR 2	MORADO
HURTO	13/04/2018	LOSA DEPORTIVA LUIS FELIPE DE LAS CASAS AH. LUIS FELIPE DE LAS CASAS	SECTOR 1	MORADO
HURTO	13/04/2018	AUXILIAR PANAMERICANA NORTE PARADERO FLECHA	SECTOR 2	MORADO
HURTO	14/04/2018	LOSA DEPORTIVA A LUIS FELIPE DE LAS CASAS AH. LUIS FELIPE DE LAS CASAS	SECTOR 1	MORADO
HURTO	17/04/2018	JR. FRANCISCO BOLOGNESI MZ. Q LOTE 20 AH. 12 DE OCTUBRE	SECTOR 2	MORADO
HURTO	17/04/2018	AV. MAGNOLIAS AH. LUIS FELIPE DE LAS CASAS	SECTOR 1	MORADO
HURTO	19/04/2018	MZ. V LOTE 07 AH. 12 DE OCTUBRE	SECTOR 2	MORADO
HURTO	20/04/2018	MZ. K LOTE 13 AH. SAN PABLO	SECTOR 1	MORADO
HURTO	26/04/2018	MZ. K LOTE 01 AH. JOSÉ OLAYA	SECTOR 3	MORADO
HURTO	27/04/2018	JR. AZUCENAS AH. MARIA JESÚS ESPINOZA	SECTOR 3	MORADO
HURTO	27/04/2018	JR. LOS CEREZOS 3ERA ETAPA AH. LA PAZ	SECTOR 1	MORADO
HURTO	29/04/2018	MZ. U LOTE 18 AH. JOSÉ OLAYA	SECTOR 3	MORADO
HURTO	29/04/2018	AV. LOS TOPÓGRAFOS MZ. C2 LOTE 01 AH. MARIA JESÚS ESPINOZA	SECTOR 3	MORADO
HURTO	29/04/2018	MZ. J LOTE 27 AH. LOS CEDROS	SECTOR 1	MORADO
HURTO	29/04/2018	MZ. O LOTE 06 AH. NUEVO PROGRESO	SECTOR 3	MORADO




## Plan de Acción Distrital de Seguridad Ciudadana

HURTO	29/04/2018	MZ. B LOTE 10 AH. VILLA LOS REYES	SECTOR 2	MORADO
HURTO	30/04/2018	PARADERO MUEBLES AV. NÉSTOR GAMBETA	SECTOR 3	MORADO
HURTO	30/04/2018	CALLE 21 INTERSECCIÓN CALLE 03 AH. VILLA LOS REYES	SECTOR 2	MORADO
HURTO	03/05/2018	MZ. G LOTE 02 AH. KIKO SOFÍA FUJIMORI	SECTOR 1	MORADO
HURTO	04/05/2018	MZ. R3 LOTE 06 AH. QUISO SOFÍA FUJIMORI	SECTOR 1	MORADO
HURTO	04/05/2018	PARADERO JOSÉ OLAYA AH. JOSÉ OLAYA	SECTOR 3	MORADO
HURTO	05/05/2018	AV. 200 MZ I LOTE 11 AH. LAS BRISAS	SECTOR 3	MORADO
HURTO	06/05/2018	MZ. K LOTE 04 AH. SAN PABLO	SECTOR 1	MORADO
HURTO	09/05/2018	MZ. V LOTE 12 AH. NUEVO PROGRESO	SECTOR 2	MORADO
HURTO	12/05/2018	MZ. 12 LOTE 11 AH. SAN PABLO	SECTOR 1	MORADO
HURTO	14/05/2018	MZ. P LOTE 3 AH. LA PAZ	SECTOR 1	MORADO
HURTO	18/05/2018	MZ. K LOTE 4 AH. VILLA LOS REYES	SECTOR 2	MORADO
HURTO	18/05/2018	MZ. N LOTE 22 SECTOR 2 AH. LOS CEDROS	SECTOR 1	MORADO
HURTO	19/05/2018	CALLE 07 3 ER SECTOR VILLA LOS REYES, AH. VILLA LOS REYES	SECTOR 2	MORADO
HURTO	23/05/2018	LOZA DEPORTIVA DEL AH. LOS ÁNGELES	SECTOR 2	MORADO
HURTO	26/05/2018	PARADERO FLECHA KM 37,0 PANAMERICANA NORTE	SECTOR 2	MORADO
HURTO	29/05/2018	PARADERO FLECHA KM 37,5 PANAMERICANA NORTE	SECTOR 2	MORADO
HURTO	31/05/2018	MZ. B2 LOTE 10 AH. JOSÉ OLAYA	SECTOR 3	MORADO
HURTO	31/05/2018	PARADERO FLECHA KM 37,5 PANAMERICANA NORTE	SECTOR 2	MORADO
HURTO	01/06/2018	MZ. G LOTE 20 AH. LUIS FELIPE DE LAS CASAS	SECTOR 1	MORADO
HURTO	02/06/2018	AH. LA PAZ III ETAPA MZ. Y5 LT. 10	SECTOR 1	MORADO
HURTO	02/06/2018	PARADERO FLECHA (PANAMERICANA NORTE KM. 37)	SECTOR 2	MORADO
HURTO	06/06/2018	AH. VILLA LOS REYES POSTA VILLA LOS REYES 0	SECTOR 2	MORADO
HURTO	08/06/2018	MZ. I LOTE 20 AH. LA PAZ-VENTANILLA	SECTOR 1	MORADO
HURTO	10/06/2018	AV. BOLIVIA MZ. L LOTE 03 AH. KEIKO SOFÍA FUJIMORI I ETAPA	SECTOR 1	MORADO
HURTO	11/06/2018	MZ. I LOTE 20 AH. LA PAZ	SECTOR 1	MORADO
HURTO	12/06/2018	ASOCIACIÓN VIVIENDA SANTA MARGARITA MZ. C LOTE . 15	SECTOR 1	MORADO
HURTO AGRAVADO	12/06/2018	EN INMEDIACIONES DE LA FERRETERÍA SANTA ROSA AH. SANTA ROSA PACHACÚTEC	SECTOR 3	MORADO
HURTO	12/06/2018	PARADERO FLECHA (PANAMERICANA NORTE KM. 37)	SECTOR 2	MORADO
HURTO	12/06/2018	MZ. C LOTE 15 AH. SANTA MARGARITA (REF. FRENTE AL LOCAL COMUNAL DE LUIS FELIPE),	SECTOR 1	MORADO
HURTO	12/06/2018	MZ. M LOTE 2 AH. FÉLIX MORENO CABALLERO II (REF. COMEDOR FÉLIX MORENO)	SECTOR 2	MORADO
HURTO	15/06/2018	MZ. T LT 12 AH. KEIKO SOFIA JR LOS FLAMENCOS CON AV. HONDURAS	SECTOR 1	MORADO
HURTO AGRAVADO	15/06/2018	JR. CANADÁ AH. LOS CEDROS MZ. P-1 LOTE. 28	SECTOR 1	MORADO
HURTO	15/06/2018	MZ. U-1 LOTE 11 AH. KEIKO SOFÍA FUJIMORI I ETAPA CALLE LOS CEREZOS	SECTOR 1	MORADO
HURTO AGRAVADO	17/06/2018	PARADERO FLECHA KM 37,0 PANAMERICANA NORTE	SECTOR 2	MORADO
HURTO AGRAVADO	19/06/2018	MZ Ñ LOTE. 2 AH. LUIS FELIPE DE LAS CASAS SEGUNDA ETAPA	SECTOR 1	MORADO
HURTO	20/06/2018	ALTURA DEL PARADERO FLECHA KM 37,0 PANAMERICANA NORTE	SECTOR 2	MORADO
HURTO	20/05/2018	EN CALLE 21 (INMEDIACIONES DE LA PARROQUIA VILLA LOS REYES)	SECTOR 2	MORADO
HURTO	18/05/2018	ALTURA DEL PARADERO HOGAR KM 38,5 PAN NORTE	SECTOR 2	MORADO
HURTO	21/06/2018	CALLE. 2 AH. VILLA LOS REYES SECT. 1	SECTOR 2	MORADO
HURTO	22/06/2018	AH. AMPLIACIÓN NUEVA GENERACIÓN MZ "J2" LOTE. 02, VENTANILLA	SECTOR 2	MORADO




## Plan de Acción Distrital de Seguridad Ciudadana

HURTO	22/06/2018	MZ. T LOTE. 1 SECTOR 1, DEL AH. VILLA LOS REYES	SECTOR 2	MORADO
HURTO	23/06/2018	AV. BOLIVIA MZ. T LOTE 12 AH. JOSÉ OLAYA BALANDRA	SECTOR 3	MORADO
HURTO	24/06/2018	AV. PACHACUTEC MZ. R 1 LOTE 04 AH. LOS CEDROS Ñ 2DA ETAPA Ñ VENTANILLA	SECTOR 1	MORADO
HURTO	27/06/2018	MZ. T LOTE. 1 SECTOR 01, DEL AH. VILLA LOS REYES	SECTOR 2	MORADO
HURTO	27/06/2018	MZ. L LT 08 AH. SAN PEDRO JR. SARITA COLONIA VENTANILLA	SECTOR 1	MORADO
HURTO	28/06/2018	MZ. K -INTERIOR 01 AH. VILLA LOS REYES	SECTOR 2	MORADO
HURTO	28/06/2018	LOTE. 1 MZ. "F" AH. NUEVO PROGRESO	SECTOR 2	MORADO
HURTO	30/06/2018	AV. GAMBETA ALTURA POLICLÍNICO EMANUEL	SECTOR 3	MORADO
HURTO	30/06/2018	JR. LOS CEDROS MZ. G LOTE 12 AH. LUIS FELIPE DE LAS CASAS	SECTOR 1	MORADO
HURTO	30/06/2018	AH. VILLA LOS REYES COMITÉ 1 LOTE. 7 VENTANILLA	SECTOR 2	MORADO
HURTO	30/06/2018	AV. BOLIVIA AH. LOS CEDROS	SECTOR 1	MORADO
HURTO	02/07/2018	MZ S LOTE 4 AH SAGRADO CORAZÓN DE JESÚS	SECTOR 2	MORADO
HURTO	02/07/2018	Z. "Z" LT. "03" AH LAS BRISAS PARCELA "C"	SECTOR 3	MORADO
HURTO	02/07/2018	MZ K LT 07 2DA ETAPA AH. KEIKO SOFÍA FUJIMORI	SECTOR 1	MORADO
HURTO	03/07/2018	MZ. L LOTE 08 CALLE 20 AH VILLA LOS REYES	SECTOR 2	MORADO
HURTO AGRAVADO	05/07/2018	LOZA DEPORTIVA AH JOSÉ OLAYA	SECTOR 3	MORADO
HURTO	05/07/2018	AH. SAN PABLO MZ C LOTE 16	SECTOR 3	MORADO
HURTO	05/07/2018	AV. LOS ARBOLES MZ I LOTE 04 AH SAN PABLO	SECTOR 1	MORADO
HURTO	06/07/2018	PARADERO DE LA LÍNEA V, EN EL AH. KEIKO SOFÍA FUJIMORI 1 SECTOR	SECTOR 1	MORADO
HURTO	06/07/2018	AH. LUIS FELIPE DE LAS CASAS MZ. P LOTE 10	SECTOR 1	MORADO
HURTO	06/07/2018	MZ. J LOTE. 07 AH. VILLA LOS REYES, CALLE19	SECTOR 2	MORADO
HURTO	07/07/2018	AV. BRASIL EN EL AH. LOS CEDROS	SECTOR 2	MORADO
HURTO	07/07/2018	JR. VENEZUELA AH. LOS CEDROS MZ. S LOTE. 3	SECTOR 1	MORADO
HURTO	07/07/2018	MZ. L LOTE 06 AAHH SAN PEDRO	SECTOR 1	MORADO
HURTO	08/07/2018	AV. UNO, HOSPITAL CHALACO AH. VILLA LOS REYES	SECTOR 2	MORADO
HURTO AGRAVADO	08/07/2018	ALTURA COLEGIO LOS ÁNGELES AV. LEONCIO PRADO CON AV. PARAÍSO VILLA LOS REYES	SECTOR 2	MORADO
HURTO	08/07/2018	PARADERO 37, AH. VILLA LOS REYES	SECTOR 1	MORADO
HURTO	08/07/2018	MZ E LOTE 12 AH KEIKO SOFÍA FUJIMORI	SECTOR 1	MORADO
HURTO	08/07/2018	AV. UNO, HOSPITAL CHALACO AH. VILLA LOS REYES	SECTOR 2	MORADO
HURTO	10/07/2018	AH. EL MIRADOR MZ H LT 23	SECTOR 3	MORADO
HURTO AGRAVADO	11/07/2018	MZ C1 LOTE 10 AH MARIA JESÚS ESPINOZA	SECTOR 2	MORADO
HURTO	11/07/2018	MZ. C LOTE 46 DEL MERCADO SAN PEDRO	SECTOR 1	MORADO
HURTO	13/07/2018	AV. UNO, HOSPITAL CHALACO AH. VILLA LOS REYES	SECTOR 2	MORADO
HURTO	14/07/2018	JR. LOS JAZMINES MZ.H1 LT.11 AH. JOSÉ OLAYA BALANDRA	SECTOR 3	MORADO
HURTO	16/07/2018	AH LUIS FELIPE DE LAS CASAS	SECTOR 1	MORADO
HURTO	21/07/2018	MZ A LOTE 06AH LUIS FELIPE DE LAS CASAS	SECTOR 1	MORADO
HURTO	21/07/2018	KM 37 PANAMERICANA NORTE ALTURA PARADERO FLECHA	SECTOR 2	MORADO
HURTO	22/07/2018	AH. KEIKO SOFÍA MZ A, LOTE 20	SECTOR 1	MORADO
HURTO	23/07/2018	PLAZA DE ARMAS AH VILLA LOS REYES	SECTOR 2	MORADO
HURTO	23/07/2018	AV. BOLIVIA AH JOSÉ OLAYA	SECTOR 3	MORADO



## Plan de Acción Distrital de Seguridad Ciudadana

HURTO	25/07/2018	LOZA DEPORTIVA DEL AH. LUIS FELIPE DE LAS CASAS	SECTOR 1	MORADO
HURTO	26/07/2018	CALLE 25 AH. NUEVO PROGRESO	SECTOR 2	MORADO
HURTO	27/07/2018	MZ A LOTE 16 AH EL MIRADOR	SECTOR 3	MORADO
HURTO	28/07/2018	AH NUEVO PROGRESO MZ. S LOTE 11	SECTOR 2	MORADO
HURTO AGRAVADO	01/08/2018	PARADERO FLECHA - VILLA LOS REYES	SECTOR 2	MORADO
HURTO DE DOMICILIO	01/08/2018	MZ. A LT. 06 AH. FELIX MORENO II	SECTOR 2	MORADO
HURTO AGRAVADO	02/08/2018	AV. LAS MAGNOLIAS S/N AH. LUIS FELIPE DE LAS CASAS	SECTOR 1	MORADO
HURTO DE DOMICILIO	04/08/2018	MZ. Q LOTE. 14 AH. HIJOS DE VILLA LOS REYES	SECTOR 2	MORADO
HURTO	06/08/2018	MZ. D LOTE. 02 AH. KEIKO SOFÍA FUJIMORI	SECTOR 1	MORADO
HURTO	06/08/2018	MZ S LOTE 4 AH SAGRADO CORAZÓN DE JESÚS	SECTOR 1	MORADO
HURTO AGRAVADO DE DOMICILIO	06/08/2018	MZ. E LOTE. 06 AH. NUEVO PROGRESO	SECTOR 2	MORADO
HURTO AGRAVADO	07/08/2018	MZ S, LOTE 7 DEL AH. 12 DE OCTUBRE - VENTANILLA	SECTOR 2	MORADO
HURTO DE VEHICULOS	07/08/2018	AVENIDA BOLIVIA MZ Ñ LOTE 14, VENTANILLA, PERÚ 0 CALLE ECUADOR CON BRASIL	SECTOR 2	MORADO
HURTO DE DOMICILIO	08/08/2018	MZ. J LOTE . 11 AH. CUEVA DE LOS TALLOS	SECTOR 2	MORADO
HURTO DE DOMICILIO	08/08/2018	MZ. Y LOTE. 05 AH. LA PAZ	SECTOR 1	MORADO
HURTO	10/08/2018	MZ D2 LOTE 02 AH KEIKO SOFÍA FUJIMORI	SECTOR 1	MORADO
HURTO DE DOMICILIO	11/08/2018	MZ. P LOTE. 21 AH. MARCELINA CABALLERO DE MORENO	SECTOR 2	MORADO
HURTO DE VEHICULO	14/08/2018	MZ N1 LOTE 5 CALLE COLOMBIA AH NUEVO PROGRESO-VENTANILLA 0	SECTOR 3	MORADO
HURTO CELULAR	14/08/2018	MERCADO JOSÉ OLAYA AH NUEVO PROGRESO-VENTANILLA 0	SECTOR 3	MORADO
HURTO AGRAVADO	15/08/2018	AH. CUEVA DE LOS TALLOS	SECTOR 2	MORADO
HURTO	16/08/2018	MZ S LOTE 4 AH SAGRADO CORAZÓN DE JESÚS	SECTOR 1	MORADO
HURTO	16/08/2018	KM 37 PANAMERICANA NORTE ALTURA PARADERO FLECHA	SECTOR 2	MORADO
HURTO	17/08/2018	ASENT.H.31 DE DICIEMBRE PACHACÚTEC MZ. Q LOTE. 16	SECTOR 3	MORADO
HURTO DE VEHICULO	18/08/2018	AV. ALFONSO UGARTE AH 12 DE OCTUBRE MZ L1 LOTE 12 0	SECTOR 2	MORADO
HURTO AGRAVADO DE DOMICILIO	18/08/2018	MZ. J LOTE 10 AH. SAN JOSÉ	SECTOR 3	MORADO
HURTO AGRAVADO	20/08/2018	AV. NÉSTOR GAMBETA REFERENCIA SEMÁFORO DEL PUENTE MÓDULOS AZULES 0	SECTOR 3	MORADO
HURTO AGRAVADO	20/08/2018	MZ A*, LOTE 7 A* DEL AH. SANTA ROSA DE PACHACÚTEC AH VENTANILLA;	SECTOR 3	MORADO
HURTO DE DOMICILIO	19/08/2018	AV. NÉSTOR GAMBETA PARADERO POLICLÍNICO EMMANUEL	SECTOR 3	MORADO
HURTO DE DOMICILIO	22/08/2018	MZ. F2 LOTE. 12 PARQUE INDUSTRIAL DE PACHACÚTEC	SECTOR 3	MORADO
HURTO DE DOMICILIO	22/08/2018	MZ. C LOTE. 07 AH. LOS JARDINES DEL MIRADOR	SECTOR 3	MORADO
HURTO DE VEHICULO	21/08/2018	LOZA DEPORTIVA DEL AH. LUIS FELIPE DE LAS CASAS	SECTOR 1	MORADO
HURTO AGRAVADO DE DOMICILIO	22/08/2018	MZ. Q1 LOTE 16 AH. KEIKO SOFÍA II ETAPA	SECTOR 1	MORADO
HURTO AGRAVADO DE DOMICILIO	23/08/2018	MZ. H2 LOTE. 01 AH. JOSÉ MARIA ARGUEDAS	SECTOR 1	MORADO
HURTO AGRAVADO DE DOMICILIO	23/08/2018	MZ. B LOTE. 14 AH. HIJOS DE VILLA LOS REYES	SECTOR 2	MORADO
HURTO AGRAVADO DE DOMICILIO	23/08/2018	MZ. H LOTE. 05 AH. 12 DE OCTUBRE	SECTOR 2	MORADO
HURTO AGRAVADO	23/08/2018	MZ G1 LOTE 10 AH JOSÉ OLAYA	SECTOR 3	MORADO
HURTO DE DOMICILIO	24/08/2018	MZ. H LOTE. 04 AH. 31 DE DICIEMBRE	SECTOR 3	MORADO
HURTO	27/08/2018	MZ E LOTE 12 AH KEIKO SOFÍA FUJIMORI	SECTOR 1	MORADO
HURO DE VEHICULO	03/09/2018	MZ G2 LOTE 09 AH NUEVO PROGRESO	SECTOR 2	MORADO
HURTO DE VEHICULO	04/09/2018	AH NUEVO PROGRESO MZ I LOTE 10	SECTOR 2	MORADO



## Plan de Acción Distrital de Seguridad Ciudadana


HURTO AGRAVADO	05/08/2018	PARADERO HOGAR AUXILIAR PANAMERICANA NORTE KM 37,8	SECTOR 2	MORADO
HURTO DE VEHICULO	06/09/2018	AV. ARQUITECTOS 1123 AH. LAS LOMAS MZ. J6 LOTE. 04	SECTOR 2	MORADO
HURTO DE VEHICULO	11/09/2018	LOZA DEL AH KEIKO SOFÍA (REFERENCIA CRUCE DE AV. MÉXICO CON BOLIVIA	SECTOR 2	MORADO
HURTO	12/09/2018	MZ C LOTE 11 AH LA PAZ	SECTOR 2	MORADO
HURTO	12/09/2018	MZ W LOTE 16 AH NUEVO PROGRESO	SECTOR 2	MORADO
HURTO	12/09/2018	PARADERO HOGAR AUXILIAR PANAMERICANA NORTE KM 37,8	SECTOR 2	MORADO
HURTO AGRAVADO	15/09/2018	MZ.C LT.7 AH. HIJOS DE VILLA LOS REYES	SECTOR 2	MORADO
HURTO	16/09/2018	KM 37 DE LA PANAMERICANA NORTE (GRIFO REPSOL)	SECTOR 2	MORADO
HURTO DE VEHÍCULO	18/09/2018	FRONTIS DE LA IE JOSÉ OLAYA-AH NUEVO PROGRESO	SECTOR 2	MORADO
HURTO	19/09/2018	INMEDIACIONES COLEGIO LO ÁNGELES-VILLA LOS REYES	SECTOR 2	MORADO
HURTO	19/09/2018	MZ J LOTE 09 AH CORAZÓN DE JESÚS	SECTOR 2	MORADO
HURTO FAMÉLICO	19/09/2018	MZ.B LT.20 LUIS FELIPE DE LAS CASAS	SECTOR 2	MORADO
HURTO	22/09/2018	PARADERO 37 (JURISDICCIÓN DE VILLA LOS REYES)	SECTOR 2	MORADO
HURTO	22/09/2018	AH. HIJOS DE VILLA LOS REYES MZ. U LOTE. 23	SECTOR 2	MORADO
HURTO	25/09/2018	AH. NUEVO PROGRESO MZ X1 LOTE 06 VENTANILLA-CALLAO	SECTOR 2	MORADO
HURTO AGRAVADO	26/09/2018	CALLE BOLOGNESI, CON CALLE 24 DEL AH VILLA LOS REYES	SECTOR 2	MORADO
HURTO ACCESORIO DE VEHÍCULO	26/09/2018	AUXILIAR PANAMERICANA NORTE KM 37,5 PARADERO FLECHA	SECTOR 2	MORADO
HURTO	20/09/2018	MZ P, LOTE 02 DEL AH. LUIS FELIPE DE LAS CASAS, VENTANILLA	SECTOR 2	MORADO
HURTO CELULAR	20/08/2018	MERCADO DE JOSÉ OLAYA AH JOSÉ OLAYA	SECTOR 3	MORADO
HURTO	22/08/2018	MERCADILLO DE PACHACÚTEC, AH SANTA ROSA DE PACHACÚTEC	SECTOR 3	MORADO
HURTO	26/09/2018	MZ I LOTE 18 AH SAN PABLO	SECTOR 1	MORADO
HURTO	24/09/2018	ALTURA DE LA POSTA MEDICA AH VILLA LOS REYES	SECTOR 2	MORADO
HURTO	24/09/2018	MZ C LOTE 08 III SECTOR AH LOS ÁNGELES	SECTOR 2	MORADO
HURTO	24/09/2018	MZ C LOTE 08 AH LOS ÁNGELES	SECTOR 2	MORADO
HURTO	25/09/2018	AUXILIAR PANAMERICANA NORTE KM 37,5 PARADERO FLECHA	SECTOR 2	MORADO
HURTO AGRAVADO	26/09/2018	CALLE BOLOGNESI, CON CALLE 24 DEL AH VILLA LOS REYES	SECTOR 2	MORADO
HURTO SIMPLE	27/09/2018	AH CUEVA DE LOS TALLOS, ESPALDA DEL MERCADO JOSÉ OLAYA	SECTOR 2	MORADO
HURTO	28/09/2018	AVENIDA BOLIVIA, VENTANILLA, PERÚ O AH LOS CEDROS	SECTOR 2	MORADO
HURTO	30/09/2018	MZ.G LT.22 AH SATA ROSA DE PACHACÚTEC	SECTOR 2	MORADO
HURTO AGRAVADO	30/09/2018	AV. LAS MAGNOLIAS DEL AH LUIS FELIPE DE LAS CASAS	SECTOR 2	MORADO
HURTO AGRAVADO	02/10/2018	AUXILIAR PANAMERICANA NTE. 930, VENTANILLA	SECTOR 2	MORADO
HURTO AGRAVADO	03/10/2018	MZ. G-2 LOTE 39 II ETAPA DEL AH LOS CEDROS	SECTOR 1	MORADO
HURTO AGRAVADO	04/10/2018	CALLE 21 SECTOR 1 AH VILLA LOS REYES	SECTOR 2	MORADO
HURTO	05/10/2018	INTERIOR DEL AULA 1 C DE LA IE LOS ANGELES AH VILLA LOS REYES	SECTOR 2	MORADO
HURTO AGRAVADO	05/10/2018	ALTURA DEL COLEGIO ESPECIAL HALLEN KELLER AH SANTA ROSA DE PACHACÚTEC	SECTOR 3	MORADO
HURTO AGRAVADO	05/10/2018	MZ. A LOTE. 11 AH. CONFRATERNIDAD 7 DE JUNIO	SECTOR 3	MORADO
HURTO	05/10/2018	AH. 12 DE DICIEMBRE PACHACÚTEC MZ. V LT.	SECTOR 3	MORADO
HURTO	06/10/2018	AMPLIACIÓN DEL AH. EL GOLFO VENTANILLA;	SECTOR 2	MORADO
HURTO	06/10/2018	AH NUEVA GENERACIÓN MZ F LOTE 5	SECTOR 2	MORADO
HURTO	07/10/2018	AUXILIAR PANAMERICANA NORTE. 930, VENTANILLA,	SECTOR 2	MORADO
HURTO	07/10/2018	AUXILIAR PANAMERICANA NORTE. 1047, VENTANILLA	SECTOR 2	MORADO






## Plan de Acción Distrital de Seguridad Ciudadana

HURTO	07/10/2018	MZ.C1 LT.5 AH. NUEVO PROGRESO	SECTOR 2	MORADO
HURTO	07/10/2018	MZ.K-1 LT.12 AH. LUIS FELIPE DE LAS CASAS II ETAPA	SECTOR 1	MORADO
HURTO	07/10/2018	AVENIDA BOLIVIA MZ Z LTS AH LOS CEDROS	SECTOR 1	MORADO
HURTO	08/10/2018	MZ H5 LOTE 24 AH LAS LOMAS DE VENTANILLA	SECTOR 1	MORADO
HURTO	09/10/2018	MZ L LOTE 13 AH HÉROES DEL CENEP -PACHACÚTEC VENTANILLA	SECTOR 1	MORADO
HURTO	09/10/2018	MZ C LOTE 05 AH ARMANDO VILLANUEVA DEL CAMPO	SECTOR 3	MORADO
HURTO AGRAVADO	10/10/2018	MZ "E", LOTE "8", ASOCIACIÓN SANTA MARGARITA	SECTOR 1	MORADO
HURTO	12/10/2018	COMPLEJO DEPORTIVO - VILLA LOS REYES AH VILLA LOS REYES	SECTOR 2	MORADO
HURTO	13/10/2018	AH AMPLIACIÓN NUEVA GENERACIÓN MZ O LOTE 7 0	SECTOR 2	MORADO
HURTO	13/10/2018	MZ. O LOTE. 14 AH. 12 DE OCTUBRE	SECTOR 2	MORADO
HURTO	16/10/2018	PASAJE CENTENARIO MZ.C LT.07 AH SAN PEDRO	SECTOR 1	MORADO
HURTO DE AUTOPARTES	18/10/2018	MZ.H1 LT.26 AH. VILLA LOS REYES SECTOR	SECTOR 2	MORADO
HURTO	19/10/2018	MZ.A LT.12 ETAPA 1 SECTOR 1 AH. VILLA LOS REYES	SECTOR 2	MORADO
HURTO	22/10/2018	MZ G1 LOTE 08 SECTOR I CALLE 18 VILLA LOS REYES	SECTOR 2	MORADO
HURTO	22/10/2018	MZ A LOTE 17 DE LA ASOCIACIÓN . SANTA MARGARITA - VENTANILLA	SECTOR 1	MORADO
HURTO AGRAVADO A EMPRESA	23/10/2018	MZ E 17 LOTE 1,2 Y 3 PARQUE INDUSTRIAL AH PACHACÚTEC	SECTOR 3	MORADO
HURTO AGRAVADO SALÓN SPA	23/10/2018	MZ A LOTE 27 AH SANTA MARGARITA	SECTOR 1	MORADO
HURTO	23/10/2018	ALTURA DEL PARQUE DE VILLA LOS REYES AH VILLA LOS REYES	SECTOR 2	MORADO
HURTO AGRAVADO	23/10/2018	MZ T LOTE 27 AH LUIS FELIPE DE LAS CASAS	SECTOR 1	MORADO
HURTO	25/10/2018	MZ E LOTE 11 AH MONTE SION	SECTOR 2	MORADO
HURTO	27/10/2018	AV. PERÚ MZ. Q LT.10 AH. NUEVO PROGRESO	SECTOR 2	MORADO
HURTO	29/10/2018	MZ K LOTE 3 AH. SAN PEDRO	SECTOR 1	MORADO
HURTO	29/10/2018	MZ G LOTE 01-02 AH. 31 DE DICIEMBRE	SECTOR 3	MORADO
HURTO AGRAVADO	29/10/2018	JR. LAS FLORES MZ P1 LOTE 18 AH JOSÉ OLAYA BALANDRA	SECTOR 3	MORADO
HURTO AGRAVADO	29/10/2018	MZ B LOTE 5 AH CORAZÓN DE JESÚS	SECTOR 2	MORADO
HURTO DE VEHÍCULO	30/10/2018	AGRUPACIÓN FAMILIAR 7 JUNIO	SECTOR 3	MORADO
HURTO AGRAVADO	01/11/2018	AH NUEVO PROGRESO MZ. A2 LOTE 13	SECTOR 2	MORADO
HURTO	02/11/2018	AH 31 DE DICIEMBRE MZ C2 LT6	SECTOR 3	MORADO
HURTO AGRAVADO	04/11/2018	MZ J1 LT SE 14 AH 12 DE OCTUBRE	SECTOR 2	MORADO
HURTO SIMPLE	04/11/2018	MZ G LOTE 08 AH EL MIRADOR	SECTOR 3	MORADO
HURTO	04/11/2018	MZ H LOTE 16 AH VILLA LOS REYES SECTOR 1	SECTOR 2	MORADO
HURTO	04/11/2018	AH. LUIS FELIPE DE LAS CASAS MZ. N LOTE 02	SECTOR 1	MORADO
HURTO AGRAVADO	05/11/2018	JR. LOS OLIVOS AH. JOSÉ OLAYA BALANDRA	SECTOR 3	MORADO
HURTO AGRAVADO	05/11/2018	PANAMERICANA NORTE KM. 36	SECTOR 2	MORADO
HURTO	06/11/2018	AV. BOLIVIA AH JOSÉ OLAYA BALANDRA MZ "S" LOTE 11	SECTOR 3	MORADO
HURTO AGRAVADO	06/11/2018	MZ Q LOTE12 AH SAN PEDRO	SECTOR 1	MORADO
HURTO AGRAVADO	06/11/2018	MZ U LOTE 07 AH PARCELA C.	SECTOR 3	MORADO
HURTO AGRAVADO	06/11/2018	AV. ARQUITECTOS MZ.E6, LOTE, 24 AH LAS LOMAS	SECTOR 1	MORADO
HURTO AGRAVADO	06/11/2018	AH VIVIENDA TALLERES SEÑOR DE LOS MILAGROS MZ Z LOTE 10	SECTOR 3	MORADO
HURTO AGRAVADO	06/11/2018	MZ B5 LOTE 07 AH 31 DE DICIEMBRE	SECTOR 3	MORADO
HURTO	07/11/2018	MZ R LOTE 20 ETAPA 1 AH VILLA LOS REYES	SECTOR 2	MORADO




## Plan de Acción Distrital de Seguridad Ciudadana

HURTO FRUSTRADO	08/11/2018	AH SAN PABLO MZ AH LOTE 9.,	SECTOR 1	MORADO
HURTO AGRAVADO	10/11/2018	AH 12 DE OCTUBRE	SECTOR 2	MORADO
HURTO	10/11/2018	CARRETERA NÉSTOR GAMBETA 13	SECTOR 3	MORADO
HURTO AGRAVADO	12/11/2018	MZ "K" LOTE 11 SANTA ROSA DE PACHACÚTEC	SECTOR 3	MORADO
HURTO	12/11/2018	AH MZ F1 LOTE 10 II SECTOR LOS CEDROS	SECTOR 1	MORADO
HURTO DE VEHÍCULO	14/11/2018	AH. HIJOS DE VILLA LOS REYES MZ. M LOTE. 15	SECTOR 2	MORADO
HURTO AGRAVADO	14/11/2018	AH NUEVA GENERACIÓN MZ O LOTE 09	SECTOR 2	MORADO
HURTO AGRAVADO	14/11/2018	MZ.V1, LOTE.11 AH NUEVO PROGRESO	SECTOR 2	MORADO
HURTO	14/11/2018	AH. SAN PEDRO	SECTOR 1	MORADO
HURTO AGRAVADO	14/11/2018	MZ N1 LOTE 11 AH 12 DE OCTUBRE	SECTOR 2	MORADO
HURTO AGRAVADO	15/11/2018	AH LOS LAURELES VENTANILLA	SECTOR 2	MORADO
HURTO	16/11/2018	AH JOSÉ OLAYA BALANDRA	SECTOR 3	MORADO
HURTO	16/11/2018	AH. NUEVO PROGRESO MZ. W LT.07	SECTOR 2	MORADO
HURTO DE VEHÍCULO	17/11/2018	MZ. R LOTE. 08 AH. EL GOLFO DE VENTANILLA	SECTOR 2	MORADO
HURTO DE . DE VEHÍCULO	18/11/2018	AH. MARIA JESÚS ESPINOZA MZ. P LOTE. 06.	SECTOR 3	MORADO
HURTO AGRAVADO	18/11/2018	AH. SANTA MARGARITA MZ. A LOTE. 27	SECTOR 1	MORADO
HURTO DE VEHÍCULO	20/11/2018	PASAJE . LOS ROSALES AH MARÍA JESÚS ESPINOZA	SECTOR 3	MORADO
HURTO DE VEHÍCULO	22/11/2018	AV. BOLIVIA MZ. G LT. 25 AH. NUEVO PROGRESO	SECTOR 2	MORADO
HURTO AGRAVADO	23/11/2018	AH. SAN PABLO MZ. A LOTE. 7	SECTOR 1	MORADO
HURTO AGRAVADO	24/11/2018	JR. JAZMINES MZ. H1 LOTE 12 Ñ AH JOSÉ OLAYA	SECTOR 3	MORADO
HURTO AGRAVADO	25/11/2018	MZ F 1 LOTE 07 ASOCIACIÓN . PEQUEÑOS INDUSTRIALES PACHACÚTEC	SECTOR 3	MORADO
HURTO AGRAVADO	25/11/2018	AH VILLA LOS REYES I SECTOR	SECTOR 2	MORADO
HURTO AGRAVADO	26/11/2018	PARQUE INDUSTRIAL MZ.F4-LT. VENTANILLA	SECTOR 3	MORADO
HURTO	27/11/2018	PARADERO HOGAR PANAMERICANA NORTE	SECTOR 2	MORADO
HURTO	27/11/2018	PANAMERICANA NORTE FUNDICIÓN	SECTOR 2	MORADO
HURTO	27/11/2018	MZ A LOTE 2 AH LOS ÁNGELES	SECTOR 2	MORADO
HURTO AGRAVADO	28/11/2018	MZ B1 LT 13 ASENTAMIENTO. AH 12 DE OCTUBRE	SECTOR 2	MORADO
HURTO AGRAVADO	28/11/2018	AH. AMPLIACIÓN. HÉROES DEL CENEGA MZ. LOTE. 3	SECTOR 3	MORADO
HURTO	28/11/2018	AH NUEVA GENERACIÓN MZ O LT 04	SECTOR 2	MORADO
HURTO AGRAVADO	28/11/2018	K1 LT. 19 Ñ AH LUIS FELIPE DE LAS CASAS	SECTOR 1	MORADO
HURTO AGRAVADO	28/11/2018	AMPLIACIÓN. 12 DE OCTUBRE MZ B1 LT 13 AV. JORGE CHÁVEZ	SECTOR 2	MORADO
HURTO AGRAVADO	29/11/2018	MZ K LOTE 5 AH VILLA LOS REYES 3 SECTOR	SECTOR 2	MORADO
HURTO DE ACCES. DE VEHICULO	29/11/2018	CALLE C MZ E LOTE 31 AH NUEVO PROGRESO	SECTOR 2	MORADO
ROBO	01/01/2018	AV. 200 MILLAS VENTANILLA	SECTOR 3	MORADO
ROBO	04/01/2018	MZ. X1 LOTE. 03 2DO SECTOR AMPLIACIÓN 12 DE OCTUBRE	SECTOR 2	MORADO
RECEPTACION	04/01/2018	MZ. G LOTE. 12 AH. VILLA LOS REYES	SECTOR 2	MORADO
TENTATIVA DE ROBO	05/01/2018	MZ. C LOTE. 06 ASOCIACIONES. AMANTES DE LA PAZ	SECTOR 2	MORADO
ROBO	06/01/2018	MZ. E LOTE. 08 AH. LUIS FELIPE DE LAS CASAS	SECTOR 1	MORADO
ROBO	09/01/2018	PLAZA DE ARMAS AH. VILLA LOS REYES	SECTOR 2	MORADO
ROBO	10/01/2018	PARADERO FUNDICIÓN VILLA LOS REYES	SECTOR 2	MORADO




## Plan de Acción Distrital de Seguridad Ciudadana

ROBO	09/01/2018	PLAZA DE ARMAS AH. VILLA LOS REYES	SECTOR 2	MORADO
ROBO	10/01/2018	PARADERO FUNDICIÓN VILLA LOS REYES	SECTOR 2	MORADO
ROBO	09/01/2018	PLAZA DE ARMAS AH. VILLA LOS REYES	SECTOR 2	MORADO
ROBO	10/01/2018	PARADERO FUNDICIÓN VILLA LOS REYES	SECTOR 2	MORADO
ROBO	11/01/2018	MZ. E LOTE. 8 AH. LUIS FELIPE DE LAS CASAS	SECTOR 1	MORADO
ROBO	12/01/2018	AUXILIAR PANAMERICANA NORTE KM 37 PAN. NORTE	SECTOR 2	MORADO
ROBO	13/01/2018	PARADERO FLECHA KM. 37 PANAMERICANA NORTE	SECTOR 2	MORADO
ROBO	25/01/2018	AV. CENTRAL AH. MARIA JESÚS ESPINOZA	SECTOR 3	MORADO
ROBO AGRAVADO	01/02/2018	MZ. T3 LOTE. 10 AH. LUIS FELIPE DE LAS CASAS	SECTOR 3	MORADO
ROBO	05/02/2018	PLAZA DE ARMAS VILLA LOS REYES	SECTOR 2	MORADO
ROBO	06/02/2018	PARADERO FLECHA KM. 36.5 PAN. NORTE	SECTOR 2	MORADO
ROBO	11/02/2018	MZ. J LOTE. 08 ASOCIACIÓN SANTA. MARGARITA	SECTOR 1	MORADO
ROBO	15/02/2018	MZ. B LOTE 04 AH. BRISAS	SECTOR 3	MORADO
ROBO	15/02/2018	ALT. COLEGIO POLITÉCNICA, CERCA TANQUE DE AGUA	SECTOR 2	MORADO
ROBO	15/02/2018	MZ. B LOTE 04 AH. BRISAS PARCELA C	SECTOR 3	MORADO
ROBO	21/02/2018	MZ. M LOTE 18 AH. KEIKO SOFÍA FUJIMORI	SECTOR 1	MORADO
ROBO	15/03/2018	KM. 37 PANAMERICANA NORTE ALTURA. PARADERO FLECHA	SECTOR 2	MORADO
HURTO	19/03/2018	PARADERO OJO DE OLAYA AH. JOSÉ OLAYA	SECTOR 3	MORADO
ROBO	19/03/2018	KM. 37 PANAMERICANA NORTE ALTURA. PARADERO FLECHA	SECTOR 2	MORADO
ROBO	20/03/2018	MZ. D 1 LOTE 06 AH. NUEVO PROGRESO	SECTOR 2	MORADO
ROBO	24/03/2018	MZ. J LOTE 01 AH. LA PAZ	SECTOR 1	MORADO
ROBO	26/03/2018	NÉSTOR GAMBETA ALTURA POLICLÍNICO EMMANUEL	SECTOR 3	MORADO
ROBO	28/03/2018	CALLE ESPAÑA II SECTOR AH. LOS CEDROS	SECTOR 1	MORADO
ROBO	08/04/2018	MZ. T LOTE 13 AH. MARIA JESÚS ESPINOZA	SECTOR 3	MORADO
ROBO	13/04/2018	PARADERO LOS LOROS AH. 12 DE OCTUBRE	SECTOR 2	MORADO
ROBO	12/04/2018	AV. SANTA MARGARITA MZ. A LOTE 27 ASOCIACIÓN SANTA MARGARITA	SECTOR 1	MORADO
ROBO	14/04/2018	AV. LOS ALISOS MZ. M LOTE 06 AH. JOSÉ OLAYA	SECTOR 3	MORADO
ROBO	17/04/2018	MZ. K LOTE 4 AH. VILLA LOS REYES	SECTOR 2	MORADO
ROBO	19/04/2018	JR LOS ALISOS MZ J1 AH MARIA JESÚS ESPINOZA	SECTOR 2	MORADO
ROBO	19/04/2018	KM 37.0 PARADERO FLECHA	SECTOR 2	MORADO
ROBO	20/04/2018	AV. 2000 FRENTE MZ. F LOTE 5 AH. ARMANDO VILLANUEVA	SECTOR 3	MORADO
ROBO	30/04/2018	CALLE 4 MZ. B LOTE 19 ASOCIACIÓN CASA TALLER SANTA MARGARITA	SECTOR 1	MORADO
ROBO	03/05/2018	PLAZA DE ARMAS AH. VILLA LOS REYES	SECTOR 2	MORADO
ROBO	03/05/2018	MZ A LOTE 11 AH. 12 DE OCTUBRE	SECTOR 2	MORADO
ROBO	03/05/2018	INMEDIACIONES DE LA IGLESIA CRISTO VIVE AH. EL GOLFO	SECTOR 2	MORADO
ROBO	04/05/2018	INMEDIACIONES DEL COLEGIO LOS ÁNGELES AH. LOS ÁNGELES	SECTOR 2	MORADO
ROBO	09/05/2018	MZ. J6 LOTE 10 AH. LAS LOMAS	SECTOR 1	MORADO
ROBO	11/05/2018	PARADERO FLECHA KM 37 PANAMERICANA NORTE	SECTOR 2	MORADO
ROBO	11/05/2018	MERCADO JOSÉ OLAYA AH. JOSÉ OLAYA	SECTOR 3	MORADO
ROBO	14/05/2018	AV. MÉXICO AH. KEIKO SOFÍA FUJIMORI	SECTOR 1	MORADO



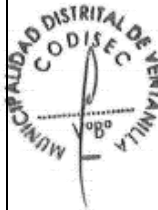
## Plan de Acción Distrital de Seguridad Ciudadana

ROBO	15/05/2018	MZ. A LOTE 16 AH. SAN PEDRO	SECTOR 1	MORADO
ROBO	20/05/2018	MERCADO JOSÉ OLAYA AH. JOSÉ OLAYA	SECTOR 3	MORADO
ROBO	20/05/2018	PARADERO FLECHA KM 36,5 PANAMERICANA NORTE	SECTOR 2	MORADO
ROBO	20/05/2018	INMEDIACIONES DEL COLEGIO LOS ÁNGELES AH. LOS ÁNGELES	SECTOR 2	MORADO
ROBO	21/05/2018	MZ. D 01 LOTE 12 AH. CUEVA DE LOS TALLOS	SECTOR 2	MORADO
ROBO	24/05/2018	PARADERO HOGAR KM 38 PANAMERICANA NORTE	SECTOR 2	MORADO
ROBO	26/05/2018	PASAJE REPÚBLICA DOMINICANA BOULEVARD ASOCIACIÓN SANTA MARGARITA	SECTOR 1	MORADO
ROBO	05/06/2018	MZ. P LT 10 AH. EL GOLFO DE VENTANILLA	SECTOR 2	MORADO
ROBO	06/06/2018	AV. GAMBETA (ALTURA DE REVISIÓN TÉCNICA HERSA)	SECTOR 3	MORADO
ROBO	07/06/2018	ALTURA DE LA LOSA DEPORTIVA DEL AH. NUEVO PROGRESO	SECTOR 2	MORADO
ROBO	08/06/2018	AV. LOS TOPÓGRAFOS AH. SANTA ROSA DE PACHACÚTEC	SECTOR 3	MORADO
ROBO	10/06/2018	AV. LAS MAGNOLIAS Y AV. CENTRAL (ALTURA DEL PARROQUIA) AH. LUIS FELIPE DE LAS CASAS	SECTOR 1	MORADO
ROBO	14/06/2018	AV. LAS MAGNOLIAS Y AV. CENTRAL (ALTURA DEL PARROQUIA) AH. LUIS FELIPE DE LAS CASAS	SECTOR 1	MORADO
ROBO	15/06/2018	AH. KEIKO SOFÍA FUJIMORI MZ. U1 LT. 11,	SECTOR 1	MORADO
ROBO	15/06/2018	PARADERO GRIFO REPSOL KM 38.5 PANAMERICANA NORTE	SECTOR 2	MORADO
ROBO	21/06/2018	MZ. U LOT. 2 DEL AH. VILLA LOS REYES	SECTOR 2	MORADO
ROBO	26/06/2018	AV. BOLIVIA EN EL AH. LOS CEDROS VENTANILLA	SECTOR 1	MORADO
ROBO	26/06/2018	ALTURA DE LA PARROQUIA DEL AH. NUEVO PROGRESO - VENTANILLA	SECTOR 1	MORADO
ROBO	29/06/2018	MZ. C LOTE 7 DEL AH. HÉROES DEL CENEPA	SECTOR 3	MORADO
ROBO	01/07/2018	AH. 12 DE OCTUBRE ALTURA DE LA CAPILLA	SECTOR 3	MORADO
ROBO	03/07/2018	AV. CUEVA DE LOS TALLOS Y GOLFO DE VENTANILLA	SECTOR 3	MORADO
ROBO	06/07/2018	MZ. J LOT. 10 AH. VILLA LOS REYES III SECTOR	SECTOR 2	MORADO
ROBO	07/07/2018	PARADERO HOGAR PANAMERICANA NORTE KM. 37 I/2	SECTOR 2	MORADO
ROBO	08/07/2018	ALTURA LOZA DEPORTIVA AH. LUIS FELIPE DE LAS CASAS	SECTOR 1	MORADO
ROBO	08/07/2018	AV. TOPÓGRAFOS PARADERO DOS POSTES - AH. LOS CEDROS	SECTOR 2	MORADO
ROBO	08/07/2018	MÓDULOS AZULES AV. NÉSTOR GAMBETA 1106	SECTOR 3	MORADO
ROBO	08/07/2018	MERCADO JOSÉ OLAYA	SECTOR 3	MORADO
ROBO	13/07/2018	CALLE 22 AH. VILLA LOS REYES	SECTOR 2	MORADO
ROBO	14/07/2018	PARADERO HOGAR KM. 37 PANAMERICANA NORTE	SECTOR 2	MORADO
ROBO	15/07/2018	INMEDIACIONES DE LA I.E. NACIONES UNIDAS AH. LUIS FELIPE DE LAS CASAS	SECTOR 1	MORADO
ROBO	21/07/2018	LOS CEREZOS AH. LUIS FELIPE DE LAS CASAS	SECTOR 1	MORADO
ROBO	23/07/2018	AV. INDO AMÉRICA PARADERO HOGAR AH. VILLA LOS REYES	SECTOR 2	MORADO
ROBO	25/07/2018	MERCADO VILLA PACHACUTEC AH SANTA ROSA DE PACHACÚTEC	SECTOR 3	MORADO
ROBO	24/07/2018	PARQUE DE MARÍA JESÚS ESPINOZA	SECTOR 2	MORADO
ROBO	25/07/2018	MZ P LOTE 05AH. HIJOS DE VILLA LOS REYES	SECTOR 2	MORADO
ROBO	25/07/2018	ALTURA DEL MIRADOR AH SAN PABLO	SECTOR 1	MORADO
ROBO	26/07/2018	AV. LOS ELECTRICISTAS - MÓDULOS AZULES	SECTOR 3	MORADO
ROBO	29/07/2018	PARQUE DEL AH. LAS LOMAS	SECTOR 1	MORADO
ROBO DE CELULAR	02/08/2018	MZ S LOTE 4 A H SAGRADO CORAZÓN DE JESÚS	SECTOR 2	MORADO




## Plan de Acción Distrital de Seguridad Ciudadana

ROBO AGRAVADO CON ARMA (CELULAR)	03/08/2018	MZ S LOTE 4 AH SAGRADO CORAZÓN DE JESÚS	SECTOR 2	MORADO
ROBO DE CELULAR	04/08/2018	PARQUE DEL AH. SAN PEDRO	SECTOR 1	MORADO
ROBO	07/08/2018	INMEDIACIONES DEL COLEGIO POLI TÉCNICO - AH. VILLA LOS REYES	SECTOR 2	MORADO
ROBO A TRANSEUNTE	08/08/2018	PARADERO FLECHA KM 36,5 PANAMERICANA NORTE	SECTOR 2	MORADO
ROBO A TRANSEUNTE	14/08/2018	AV. TOPÓGRAFOS PARADERO DOS POSTES - AH. LOS CEDROS	SECTOR 1	MORADO
ROBO AGRAVADO	22/08/2018	AH. AMPLIACIÓN SAN PEDRO JR AYACUCHO MZ R LOTE 3 0	SECTOR 1	MORADO
ROBO	23/08/2018	MZ. J LOT. 10 AH. VILLA LOS REYES III SECTOR	SECTOR 2	MORADO
ROBO AGRAVADO CELULAR	23/08/2018	Z "Y13", LOTE "15" DEL AH. LA PAZ TERCERA ETAPA VENTANILLA	SECTOR 1	MORADO
ROBO AGRAVADO CEL	23/08/2018	LOZA DEPORTIVA DEL AH. LUIS FELIPE DE LAS CASAS	SECTOR 1	MORADO
ASALTO Y ROBO DE VEHICULO	24/08/2018	LOZA DEPORTIVA DEL AH. JOSÉ OLAYA	SECTOR 1	MORADO
ROBO AGRAVADO CELULAR	24/08/2018	AV. CUEVA DE LOS TALLOS Y GOLFO DE VENTANILLA	SECTOR 2	MORADO
ROBO	25/08/2018	MZ P LOTE 05AH. HIJOS DE VILLA LOS REYES	SECTOR 2	MORADO
ROBO AGRAVADO CELULAR	26/08/2018	AH. SAN PEDRO MZ R LOTE 14	SECTOR 1	MORADO
ROBO	27/08/2018	ALTURA DEL MIRADOR AH. SAN PABLO	SECTOR 1	MORADO
ROBO CELULAR	27/08/2018	FLECHA UBICADO EN EL KM 36.5 AV. PANAMERICANA NORTE	SECTOR 2	MORADO
ROBO AGRAVADO CELULAR	29/08/2018	MZ S, LOTE 13, JIRÓN LAS ORQUÍDEAS, DEL A H. MARIA JESÚS ESPINOZA	SECTOR 2	MORADO
ROBO CELULAR	29/08/2018	COLEGIO NACIONES UNIDAS 5094 AH. SAN PEDRO	SECTOR 1	MORADO
ROBO	31/08/2018	V. UNO, VENTANILLA, PERÚ 0 PARADERO FLECHA- VILLA LOS REYES	SECTOR 2	MORADO
ROBO AGRAVADO	01/09/2018	AV. NÉSTOR GAMBETA REFERENCIA SEMÁFORO DEL PUENTE MÓDULOS AZULES 0	SECTOR 2	MORADO
ROBO	02/09/2018	PARADERO 37 (JURISDICCIÓN DE VILLA LOS REYES)	SECTOR 2	MORADO
ROBO	03/09/2018	AV. COPACABANA PARALELA AV. NÉSTOR GAMBETA	SECTOR 2	MORADO
ROBO AGRAVADO	06/09/2018	ASOCIACIÓN EL TRÉBOL AH. NUEVO PROGRESO	SECTOR 2	MORADO
ROBO AGRAVADO	13/09/2018	MZ B11 LT 02 AH. SEÑOR DE LOS MILAGROS	SECTOR 3	MORADO
ROBO AGRAVADO	14/09/2018	PARADERO FUNDICIÓN ALTURA KM 36.0 PANAMERICANA NORTE	SECTOR 2	MORADO
ROBO AGRAVADO	15/09/2018	LUIS FELIPE DE LAS CASAS MZ C1 LT 01 II ETAPA REFERENCIA PARADERO VIPUSA	SECTOR 1	MORADO
ROBO AGRAVADO	15/09/2018	VILLA LOS REYES MZ J LT 10 SECTOR 2	SECTOR 2	MORADO
ROBO AGRAVADO	15/09/2018	INMEDIACIONES DEL BOULEVARD VILLA LOS REYES AUXILIAR DE LA PANAMERICANA NORTE	SECTOR 2	MORADO
ROBO AGRAVADO	17/09/2018	POLIDEPORTIVO AH VILLA LOS REYES	SECTOR 2	MORADO
ROBO	22/09/2018	PARADERO HOGAR EN LA AUXILIAR DE LA PANAMERICANA	SECTOR 2	MORADO
ROBO A TRANSEUNTE	22/09/2018	AUXILIAR PANAMERICANA NORTE KM 37,5 PARADERO FLECHA	SECTOR 2	MORADO
ROBO	23/09/2018	MZ P LOTE 05 AH. HIJOS DE VILLA LOS REYES	SECTOR 2	MORADO
ROBO	28/09/2018	AV. BOLIVIA AH. LOS CEDROS MZ. N-1 LT. 16	SECTOR 2	MORADO
ROBO CELULAR	28/09/2018	PARADERO HOGAR DE NIÑAS, AUXILIAR PANAMERICANA NORTE	SECTOR 2	MORADO
ROBO	30/09/2018	LOZA DEL AH CUEVA DE LOS TALLOS	SECTOR 2	MORADO
ROBO	01/10/2018	AUXILIAR AV. NÉSTOR GAMBETA REF. MÓDULOS AZULES	SECTOR 3	MORADO
ROBO AGRAVADO	03/10/2018	MZ O LOTE 12 AH CUEVA DE LOS TALLOS	SECTOR 2	MORADO
ROBO AGRAVADO FARMACIA	04/10/2018	MZ O LOTE 05 AH LUIS FELIPE DE LAS CASAS	SECTOR 1	MORADO
ROBO AGRAVADO	05/10/2018	MZ. Ñ LT. 10 AH. SAN PABLO	SECTOR 1	MORADO
ROBO	05/10/2018	MZ C LOTE 15 AH SANTA ROSA DE PACHACUTEC	SECTOR 3	MORADO



## Plan de Acción Distrital de Seguridad Ciudadana

ASALTO Y ROBO	05/10/2018	AV AMÉRICA AH HIJOS DE VILLA LOS REYES (REFERENCIA. FERRETERÍA YOLA)	SECTOR 2	MORADO
ROBO	06/10/2018	AH JOSÉ OLAYA REF. ALTURA MERCADO JOSÉ OLAYA OVALO	SECTOR 3	MORADO
ROBO	10/10/2018	MZ "R", LOTE "11", AH. 12 DE OCTUBRE	SECTOR 2	MORADO
ROBO	12/10/2018	MZ. G LT.03 AH. NUEVO PROGRESO	SECTOR 2	MORADO
ROBO	12/10/2018	Z G1 LT 13 SECTOR 01 AH VILLA LOS REYES	SECTOR 2	MORADO
ROBO	12/10/2018	MZ. Z LT. 12 AH. NUEVO PROGRESO	SECTOR 2	MORADO
ROBO AGRAVADO	13/10/2018	ZONA INDUSTRIAL INCA PACHACÚTEC	SECTOR 3	MORADO
ROBO	15/10/2018	AUXILIAR PANAMERICANA NORTE KM 37,5 PARADERO FLECHA	SECTOR 2	MORADO
ROBO A MANO ARMADO	18/10/2018	CDRA 2 AH CUEVA DE LOS TALLOS	SECTOR 2	MORADO
ROBO AGRAVADO EN BANDA	23/10/2018	MZ T LT 27 AH LOS CEDROS	SECTOR 1	MORADO
ROBO AGRAVADO	24/10/2018	PARADERO FLECHA KM 36,5 PAN NORTE	SECTOR 2	MORADO
ROBO AGRAVADO	28/10/2018	MZ "R", LOTE "18", SECTOR 01 DEL AA.HH. VILLA LOS REYES	SECTOR 2	MORADO
ROBO AGRAVADO	28/10/2018	MZ O LT 14 A H VILLA LOS REYES II ETAPA	SECTOR 2	MORADO
ROBO AGRAVADO	29/10/2018	MZ. K LT. 10 A.H SAGRADO CORAZÓN DE JESÚS	SECTOR 1	MORADO
ROBO	30/10/2018	MZ I LOTE 25 AH LOS CEDROS	SECTOR 1	MORADO
ROBO AGRAVADO BANDA	01/11/2018	MZ C LT 21 AH SANTA MARGARITA VENTANILLA	SECTOR 1	MORADO
ROBO AGRAVADO	05/11/2018	PANAMERICANA NORTE AV. 1 (HOSPITAL CHALACO 3)	SECTOR 2	MORADO
ROBO AGRAVADO	07/11/2018	AV AUXILIAR PANAMERICANA NORTE ( SUR A NORTE )	SECTOR 2	MORADO
ROBO	08/11/2018	PARADERO "37", AUXILIAR PANAMERICANA NORTE	SECTOR 2	MORADO
ROBO	10/11/2018	PARADERO "37", AUXILIAR PANAMERICANA NORTE	SECTOR 2	MORADO
ROBO AGRAVADO	12/11/2018	AH CUEVA DE LOS TALLOS	SECTOR 2	MORADO
ROBO AGRAVADO	13/11/2018	AH. SAN PEDRO JR SARITA COLONIA	SECTOR 1	MORADO
ROBO AGRAVADO	13/11/2018	AH EMANUEL	SECTOR 2	MORADO
ROBO AGRAVADO	14/11/2018	AH. VILLA LOS REYES PARADERO FLECHA	SECTOR 2	MORADO
ROBO AGRAVADO EN BANDA	15/11/2018	AH LUIS FELIPE DE LAS CASAS	SECTOR 1	MORADO
ROBO AGRAVADO. A MANO ARMADA	16/11/2018	AVENIDA LOS ARQUITECTOS LAS LOMAS	SECTOR 1	MORADO
ROBO AGRAVADO	16/11/2018	CALLE 22 SECTOR 1- VILLA LOS REYES	SECTOR 2	MORADO
ROBO AGRAVADO	17/11/2018	AH SANTA ROSA DE PACHACÚTEC	SECTOR 3	MORADO
ROBO AGRAVADO. A MANO ARMADO	19/11/2018	AH CUEVA DE LOS TALLOS MZ D1 LT 12	SECTOR 2	MORADO
ROBO AGRAVADO. A MANO ARMADO	19/11/2018	AV. PERÚ LOS CEDROS	SECTOR 1	MORADO
ROBO	19/11/2018	AH VILLA LOS REYES I SECTOR	SECTOR 2	MORADO
ROBO AGRAVADO. A MANO ARMADO	21/11/2018	MZ K LOTE 4D AA HH VILLA LOS REYES	SECTOR 2	MORADO
ROBO	22/11/2018	CALLE 20 VILLA LOS REYES	SECTOR 2	MORADO
ROBO	22/11/2018	AH CUEVA DE LOS TALLOS	SECTOR 2	MORADO
ROBO	28/11/2018	AH. MARÍA JESÚS ESPINOZA	SECTOR 3	MORADO
ROBO	28/11/2018	AH. EL GOLFO DE VENTANILLA, AV. LOS PROFETAS	SECTOR 2	MORADO
APROPIACIÓN ILÍCITA	12/06/2018	MZ. K LOTE 08 AH. 12 DE OCTUBRE 1ER SECTOR (REF. PARADERO LOROS COLEGIO SAN CARLOS)	SECTOR 1	MORADO
ESTAFA	15/05/2018	MZ. T LOTE 14 AH. LUIS FELIPE DE LAS CASAS	SECTOR 1	MORADO
ESTAFA	17/05/2018	MZ. D LOTE 1 AH. LAS LOMAS	SECTOR 1	MORADO
ESTAFA	23/05/2018	MZ. P LOTE 17 SECTOR 03 AH. VILLA LOS REYES	SECTOR 2	MORADO






## Plan de Acción Distrital de Seguridad Ciudadana

ESTAFA	05/09/2018	MZ B LOTE 25 AAHH HÉROES DEL CENEFA	SECTOR 2	MORADO
ESTAFA	17/09/2018	Z 11 LT 03 III SECTOR AAHH LOS CEDROS	SECTOR 1	MORADO
ESTAFA	24/10/2018	MZ. J LOTE 33 AA.HH. SAN PABLO	SECTOR 1	MORADO
ESTAFA AGRAVADA	12/11/2018	MZ. J LOTE 33 AA.HH. SAN PABLO	SECTOR 1	MORADO
RECEPCIÓN	03/05/2018	MZ. N LOTE 07 AH. CUEVA DE LOS TALLOS	SECTOR 2	MORADO
RECEPTACIÓN	05/07/2018	AV. NÉSTOR GAMBETA PARADERO POLICLÍNICO EMMANUEL	SECTOR 2	MORADO
RECEPTACIÓN	05/07/2018	KM. 37 AUXILIAR DE LA PANAMERICANA NORTE	SECTOR 2	MORADO
RECEPTACIÓN	19/07/2018	AH LOS CEDROS SECTOR 01 REF TIENDA OLGA	SECTOR 1	MORADO
RECEPTACIÓN	10/11/2018	AUXILIAR DE LA PANAMERICANA NORTE ( ALT. PARADERO HOGAR )	SECTOR 1	MORADO
EXTORSIÓN	29/07/2018	AH LA PAZ MZ B LOTE 2	SECTOR 1	MORADO
EXTORSIÓN	21/11/2018	AH VILLA LOS REYES	SECTOR 2	MORADO
TENTATIVA DE ROBO	10/07/2018	AV. BOLIVIA AH. KEIKO SOFÍA FUJIMORI	SECTOR 1	MORADO
USURPACIÓN DE DOMICILIO	24/08/2018	MZ. C LT. 07 AH. SANTA ROSA DE PACHACÚTEC	SECTOR 3	MORADO
USURPACIÓN	11/09/2018	MZ C LOTE 07 AH STA ROSA	SECTOR 3	MORADO
USURPACIÓN	02/10/2018	MZ.F LT.5 A.H. LOS CEDROS	SECTOR 1	MORADO
RECEPTACIÓN	10/11/2018	AUXILIAR DE LA PANAMERICANA NORTE ( ALT. PARADERO HOGAR )	SECTOR 1	MORADO
CHOQUE Y FUGA	14/11/2018	AV. MÉXICO DEL AH NUEVO PROGRESO	SECTOR 2	MORADO
CHOQUE CON DAÑOS MAT.	24/11/2018	MZ P LT 13 DEL AH HÉROES DE CENEPA	SECTOR 3	MORADO
DAÑO SIMPLE	26/11/2018	MZ Z LOTE 28 AH KEIKO SOFÍA	SECTOR 1	MORADO


### CONTRA LA SEGURIDAD PUBLICA

TIPO	FECHA	DIRECCIÓN	SECTOR	COLOR
TID	13/02/2018	AV. ECUADOR CON AV. BRASIL AH. HIJO DE VILLA LOS REYES	SECTOR 2	VERDE
TID	21/02/2018	KM. 36 PANAMERICANA NORTE	SECTOR 2	VERDE
TID	03/03/2018	ALTURA AV. PERÚ CON AV. BOLIVIA AH. NUEVO PROGRESO	SECTOR 2	VERDE
TID	17/03/2018	ALTURA POLIDEPORTIVO VILLA LOS REYES AH. VILLA LOS REYES	SECTOR 2	VERDE
TID	21/03/2018	INMEDIACIONES DEL COLEGIO POLITÉCNICO AH. VILLA LOS REYES	SECTOR 2	VERDE
TID	24/03/2018	ALTURA LOZA DEPORTIVA AH. LUIS FELIPE DE LAS CASAS	SECTOR 1	VERDE
TID	25/03/2018	CALLE AREQUIPA MZ.B LOTE 8 AH. HIJO DE VILLA LOS REYES	SECTOR 2	VERDE
TID MICROCOMERCIALIZACION	29/07/2018	MZ D LOTE 07 AAHH NUEVO PROGRESO	SECTOR 2	VERDE
TID	04/08/2018	AH HIJO DE VILLA LOS REYES	SECTOR 2	VERDE
TID	11/08/2018	ALTURA GRIFO REPSOL KM 37 PANAMERICANA NORTE	SECTOR 2	VERDE
TID	01/10/2018	INTERIOR INSTITUCIÓN EDUCATIVA JOSÉ OLAYA AAHH JOSÉ OLAYA	SECTOR 3	VERDE
PELIGRO COMÚN	07/01/2018	MERCADO JOSÉ OLAYA AH. JOSÉ OLAYA	SECTOR 3	VERDE
PELIGRO COMÚN	14/02/2018	EN INTERSECCIÓN DE LAS MZ. C Y B AH. HÉROES DEL CENEPA	SECTOR 3	VERDE
PELIGRO COMÚN	05/03/2018	PARADERO HOGAR KM 38 PAN. NORTE	SECTOR 2	VERDE
PELIGRO COMÚN	19/07/2018	AV. PERÚ CON AV. BOLIVIA AH KEIKO SOFÍA FUJIMORI	SECTOR 1	VERDE
PELIGRO COMÚN	30/07/2018	AV. NÉSTOR GAMBETA	SECTOR 3	VERDE
PELIGRO COMÚN	06/08/2018	AV. NÉSTOR GAMBETA	SECTOR 3	VERDE
PELIGRO COMÚN	15/08/2018	AV. PERÚ CON AV. HUALLAGA AH LOS CEDROS	SECTOR 2	VERDE



## Plan de Acción Distrital de Seguridad Ciudadana

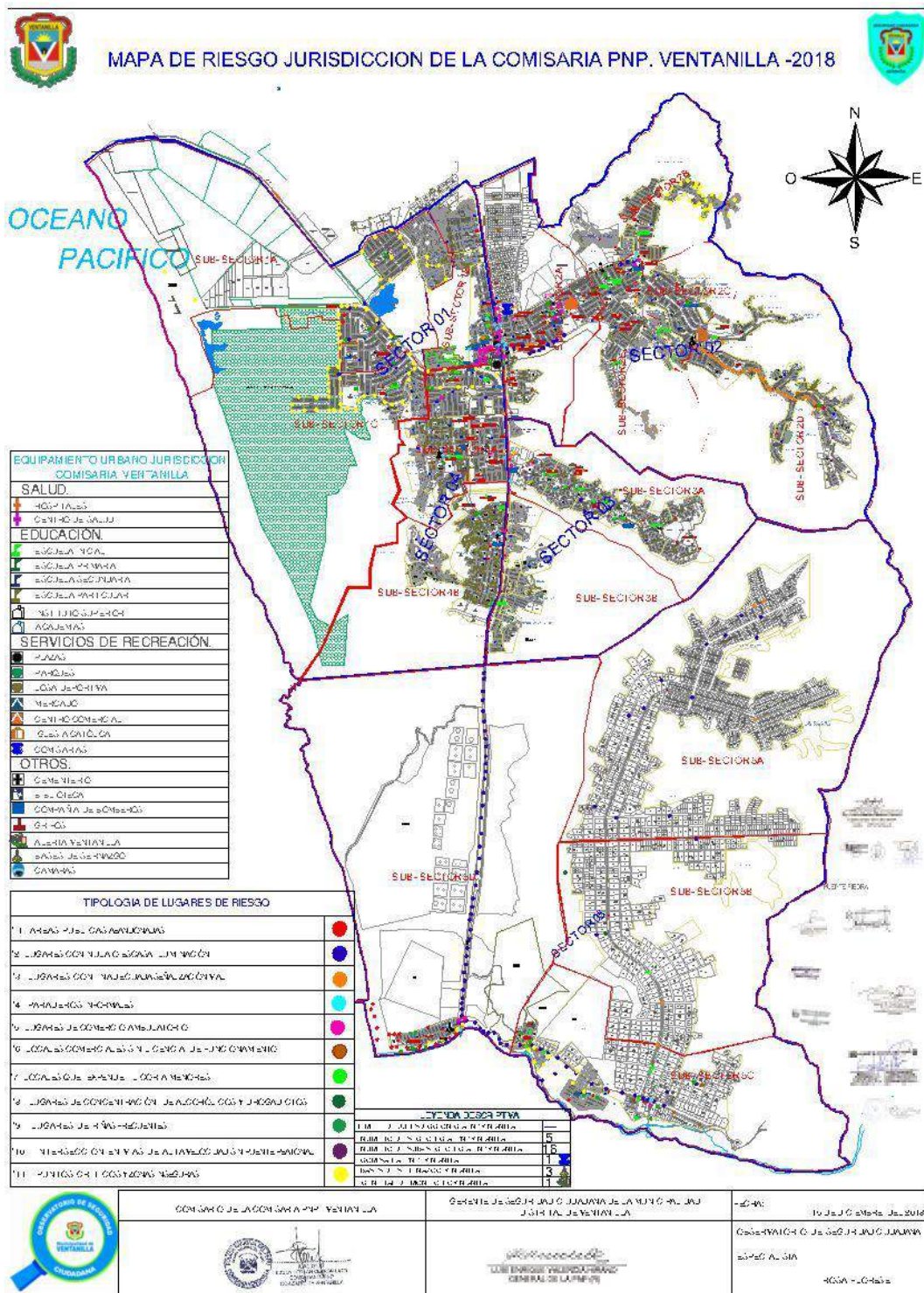
PELIGRO COMÚN	07/09/2018	CALLE 22 1ER SECTOR AH VILLA LOS REYES	SECTOR 2	VERDE
PELIGRO COMÚN	23/09/2018	AV. LAS MAGNOLIAS ALT DEL IEE NACIONES UNIDAS AH LUIS FELIPE DE LAS CASAS	SECTOR 1	VERDE
PELIGRO COMÚN	24/09/2018	AV. MATERIALES , CERCA AL OVALO LABARTHE AAHH JOSÉ OLAYA	SECTOR3	VERDE
PELIGRO COMÚN	26/09/2018	MZ X LOTE 01 AV. PERÚ AH MARIA JESÚS ESPINOZA	SECTOR3	VERDE
PELIGRO COMÚN	28/10/2018	OVALO BALTA AH LUIS FELIPE DE LAS CASAS	SECTOR 1	VERDE
<b>CONTRA LA ADMINISTRACION PUBLICA</b>				
<b>TIPO</b>	<b>FECHA</b>	<b>DIRECCIÓN</b>	<b>SECTOR</b>	<b>COLOR</b>
RESISTENCIA A LA AUTORIDAD	29/01/2018	CALLE 02 AH. SAN PABLO	SECTOR 1	AZUL
RESISTENCIA A LA AUTORIDAD	13/02/2018	CALLE 16 AH. VILLA LOS REYES	SECTOR 2	AZUL
RESISTENCIA A LA AUTORIDAD	07/03/2018	AV. PERU AH. NUEVO PROGRESO	SECTOR 3	AZUL
DESOBEDIENCIA A LA AUTORIDAD	07/08/2018	INMEDIACIONES MZ M2 LOTE 08 AAHH NUEVO PROGRESO	SECTOR 3	AZUL
RESISTENCIA A LA AUTORIDAD	28/10/2018	MZ D LOTE 02 AAHH SAN JUAN BOSCO	SECTOR 2	AZUL



**E. ZONAS DE RIESGO EN SEGURIDAD CIUDADANA “MAPA DE RIESGO”**

Considerando las instrucciones emitidas en la Directiva N° 001- 2015 – IN; con relación a la confección y uso del “Mapa de Riesgo”, se ha elaborado técnicamente dicha herramienta de trabajo conforme se presenta:

**MAPA N° 7**



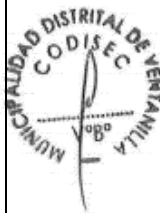
## Plan de Acción Distrital de Seguridad Ciudadana

### 1. ÁREAS PÚBLICAS ABANDONADAS

DIRECCION	AA.HH.	DISTRITO	COMISARIA	SECTOR
Entre el A.H. Terrazas y el acceso al AH. Villamoto	AH. Villa Moto	Ventanilla	Ventanilla	1
Mz. Q-4 / T4, ref. Corpac AH. Defensores de la Patria	AH. Defensores de la Patria	Ventanilla	Ventanilla	1
Losa deportiva Mz. X-4/Y-4	AH. Defensores de la Patria	Ventanilla	Ventanilla	1
Loza deportiva del AH. Las lomas , Av. C	AH. Las Lomas	Ventanilla	Ventanilla	2
Loza deportiva del AH. Jose Gabriel Condorcanqui con Av. C	AH. José Gabriel Condorcanqui	Ventanilla	Ventanilla	2
Asociación Santa Rosa Av. Principal ( Pampón)	Asoc. Santa Rosa	Ventanilla	Ventanilla	2
Parque Huertos del Niño- Ventanilla Alta	Ventanilla Alta	Ventanilla	Ventanilla	2
Av. Principal pampón, asoc. Santa Rosa	Asoc. Santa Rosa	Ventanilla	Ventanilla	2
Parque Mz. A Zona III hijos de Ventanilla	Zona III hijos de Ventanilla	Ventanilla	Ventanilla	2
Terreno Deshabitado Frente a los juegos recreativos	AH. Las Flores	Ventanilla	Ventanilla	2
los Jardines de la Ampliación B	AH. 1° de Mayo	Ventanilla	Ventanilla	2
Av. Indoamericana Rivera de Rio Chillón AH. Víctor Raúl haya de la Torre	AH. Víctor Raúl haya de la Torre	Ventanilla	Ventanilla	5
Orillas de la Playa Zona descuidada AH. Víctor Raúl Haya de la -torre	AH. Víctor Raúl haya de la Torre	Ventanilla	Ventanilla	5
Av. Ramiro Piarle Mz. A1, A2. AH. Víctor Raúl Haya de la Torre	AH. Víctor Raúl haya de la Torre	Ventanilla	Ventanilla	5
Atura Mz. R AH. Mariano Ignacio Prado	AH. Mariano Ignacio Prado	Ventanilla	Ventanilla	5

### 2. LUGARES CON NULA O POCAS ILUMINACIÓN ARTIFICIAL

DIRECCION	AA.HH.	DISTRITO	Ventanilla	SECTOR
Ex Zona Comercial, Calle 11 Espaldas de ENEL	Urb. Ex Zona Comercial	Ventanilla	Ventanilla	1
Entrada del AH. Félix Moreno Caballero	AH. Félix Moreno Caballero	Ventanilla	Ventanilla	1
Av. La Playa, con Av. Tubo Blanco	AH. Defensores de la patria	Ventanilla	Ventanilla	1
pozo de agua Mz. Z-4 con Mz; L4	AH. Defensores de la patria	Ventanilla	Ventanilla	1
Av. La playa Mz. F-5 Mz G-5	AH. Defensores de la Patria	Ventanilla	Ventanilla	1
Entrada al AH. Valle Verde	AH. Valle Verde	Ventanilla	Ventanilla	1
AH. Ventanilla Alta Mz. 09 Ampliación B	AH. Ventanilla Al ta	Ventanilla	Ventanilla	2
AH. Las Lomas Av. C del Local Comunal	AH. Las Lomas	Ventanilla	Ventanilla	2
Calle Iris Ciudad Satélite entre las calles 04 – 10	Urb. Satélite	Ventanilla	Ventanilla	2
Av. Geranios entre las calles 01 y 03 de ciudad Satélite	Urb. Satélite	Ventanilla	Ventanilla	2
Calle 23 y 24 Ovalo de la Urb. Satélite	Urb. Satélite	Ventanilla	Ventanilla	2
Boulevard de la calle 10 Satélite	Urb. Satélite	Ventanilla	Ventanilla	2
Av. Revolución Zona Industrial	Urb. Satélite	Ventanilla	Ventanilla	2
Gruta de la Calle 24 altura del mercado	Urb. Satélite	Ventanilla	Ventanilla	2
Av. Gambeta desde la Av. Pedro Beltrán hasta la entrada de Zona Industrial	Urb. Zona Industrial	Ventanilla	Ventanilla	2
Av. Principal altura del romper muelle	Urb. Las Lomas	Ventanilla	Ventanilla	2
Sector tres lado derecho de la Av. Marcos Calderón Urb. Antonia Moreno de C.	Urb. A Antonia Moreno de Cáceres	Ventanilla	Ventanilla	3
Av. Marcos Calderón III Sector Derecho	Urb. Antonia Moreno de Cáceres	Ventanilla	Ventanilla	3
Paradero Inca Cola de Norte a Sur altura Refinería la Pampilla hasta el Cementerio Baquijano II Av. Néstor Gambeta	AH. Víctor Raúl Haya de la Torre	Ventanilla	Ventanilla	5



## Plan de Acción Distrital de Seguridad Ciudadana

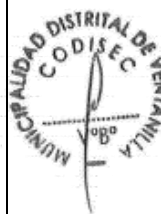
Ampliación del Rivera del Rio Chillón altura Huaca la Culebra y Pampa perros AA,HH Mariano Ignacio Prado	AH. Mariano Ignacio Prado	Ventanilla	Ventanilla	5
Av. Del Bierzo hasta caseta el mango zona 14 Huaca El Cerro Respiró -Parque Porcino	AH. Parque Porcino	Ventanilla	Ventanilla	5
Rivera del Rio Chillón zona oscura AA.HH Edificadores	AH. Edificadores	Ventanilla	Ventanilla	5
Zona 13 y 14 Villa Paraíso-Parque Porcino	AH. Parque Porcino	Ventanilla	Ventanilla	5
Zona 04 , 05,06 Parque Porcino	AH. Parque Porcino	Ventanilla	Ventanilla	5
zona 01 al 10 - Parque Porcino Jr. Arequipa Moquegua, Oroya Loreto, Cuzco	AH. Parque Porcino	Ventanilla	Ventanilla	5
Sector A, B, C, D, E ampliación Parque Porcino	AH. Parque Porcino	Ventanilla	Ventanilla	5

### 3. LUGARES CON INADECUADA SEÑALIZACIÓN EN SEGURIDAD VIAL

DIRECCION	AA.HH.	DISTRITO	COMISARIA	SECTOR
Ex Zona Comercial calle 11 MZ. C4 I.E. Santa Sofia de Israel	Urb. Ex Zona Comercial	Ventanilla	Ventanilla	1
Av. "C" toda la Avenida desde las Lomas hasta la Av. "B" AH. Ventanilla Alta	AH. Ventanilla Alta	Ventanilla	Ventanilla	2
Calle Geranios de la Calle 01 hasta la calle 13 de Urb. Satélite	Urb. Satélite	Ventanilla	Ventanilla	2
Ex Zona comercial altura de la I.E. Santísimo Cautivo de Ayabaca	Urb. Satélite	Ventanilla	Ventanilla	2
Paradero de Motos Punto de Quiebre, Av. Neptuno Av. Néstor Gambeta	AH. Coopemar	Ventanilla	Ventanilla	4
Paradero Inca Cola de Norte a Sur y Sur a Norte Av. Néstor Gambeta	AH. Parque Porcino	Ventanilla	Ventanilla	5
Av. del Bierzo con Central	AH. Parque Porcino	Ventanilla	Ventanilla	5
Av. Central con el Valle -Parque Porcino	AH. Parque Porcino	Ventanilla	Ventanilla	5
Sectores A, B, C, D. Ampliación - Parque porcino	AH. Parque Porcino	Ventanilla	Ventanilla	5

### 4. PARADEROS INFORMALES

DIRECCION	AA.HH.	DISTRITO	COMISARIA	SECTOR
Paradero Informal de colectivos.- Av. Néstor Gambeta, altura del paradero Teléfono, en el sentido de Norte a Sur	Urb. Ex Zona Comercial	Ventanilla	Ventanilla	1
Paradero Informal de colectivos Empresa Costa Azul.- Calle 7 frente al mercado El Milagro.	Urb. Ex Zona Comercial	Ventanilla	Ventanilla	1
Ex Zona Comercial calle 07 MZ. C8 y C9 (Carsa)	Urb. . Ex Zona Comercial	Ventanilla	Ventanilla	1
Ex Zona Comercial calle 11 MZ. C5	Urb. . Ex. Zona Comercial	Ventanilla	Ventanilla	1
Ingreso a la Asociación Santa Rosa - Calle 24 Satélite	Asoc. Santa Rosa de Pachacútec	Ventanilla	Ventanilla	1
Urb. Ciudad Satélite calle 1(Parque de la Mujer)	Urb. Ciudad Satélite	Ventanilla	Ventanilla	2
AH. Ventanilla Alta (la curva)	A.H. Ventanilla Alta	Ventanilla	Ventanilla	2
Paradero Informal de colectivos.- Av. Néstor Gambeta, altura del Parque de la Mujer, en el sentido de Sur a Norte.	Urb. Ciudad Satélite	Ventanilla	Ventanilla	2
Paradero Informal de vehículos menores.- Av. Auxiliar Néstor Gambeta cruce con Calle Los Geranios, altura de ELEKTRA	Urb. Ciudad Satélite	Ventanilla	Ventanilla	2
Paradero Informal de colectivos.- Paradero Deporte, en el sentido de Norte a Sur	Urb. Almirante Miguel Grau Seminario	Ventanilla	Ventanilla	4
Paradero Informal de colectivos.- Paradero Deporte, en el sentido de Sur a Norte.	Urb. Antonia Moreno de Cáceres	Ventanilla	Ventanilla	3
Paradero Informal de vehículos menores.- Av. Néstor Gambeta altura cruce con Alameda Primavera, en el sentido de Norte a Sur (Cerca al puente del Rio Chillón).	A.H. Víctor Raúl Haya de la Torre	Ventanilla	Ventanilla	5
Moto Taxis frente a la I.E Daniel Alcides Carrión entrada de la Av. Central con la Av. Del Bierzo	A.H. Parque Porcino	Ventanilla	Ventanilla	5






## Plan de Acción Distrital de Seguridad Ciudadana

### 5. LUGARES DE COMERCIO AMBULATORIO

DIRECCION	AA.HH.	DISTRITO	COMISARIA	SECTOR
Ex Zona Comercial Boulevard	Urb. Ex. Zona Comercial	Ventanilla	Ventanilla	1
Ex Zona Comercial alrededor del mercado Señor de Los Milagros	Urb. Ex. Zona Comercial	Ventanilla	Ventanilla	1
Mz. K Lote 04 A.H. Cruz de Motupe	AH. Cruz de Motupe	Ventanilla	Ventanilla	1
Calle 12 Urb. Ex Zona Comercial	Urb. Ex Zona Comercial	Ventanilla	Ventanilla	1
Pasaje ubicado entre mercado sr. De los Milagros y la asociación de comerciantes de ventanilla	Urb. Ex Zona Comercial	Ventanilla	Ventanilla	1
Calle 10 y 11 Urb. Ex Ciudad Satélite	Urb. Urb. Satélite	Ventanilla	Ventanilla	1
Calle 24 Urb. Ciudad Satélite	Urb. Ciudad Satélite	Ventanilla	Ventanilla	1
Paradero Teléfono calle 01 Parque de la Mujeres Ciudad Satélite	Urb. Ciudad Satélite	Ventanilla	Ventanilla	2
Paradero Metro	Urb. Pedro Cueva	Ventanilla	Ventanilla	2
Plaza Veá Urb. Zona Industrial de Ventanilla	Urb. Zona Industrial de Ventanilla	Ventanilla	Ventanilla	2
Paradero centro de la Urb. Antonia Moreno de Cáceres	Urb. Antonia Moreno de Cáceres	Ventanilla	Ventanilla	3
Av. La Playa Mz. T-5, MZ. P5, MZ.U5, MZ. O5, MZ. AH. Los Licenciados	AH. Los Licenciados	Ventanilla	Ventanilla	4
Mz. Q; lote 25 A.H. Kumamoto	AH. Kumamoto	Ventanilla	Ventanilla	4
Paradero segundo del AH. Angamos	AH. Segundo Sector de Angamos	Ventanilla	Ventanilla	4
Av. El Bierzo cuadra 1 ingreso a Parque Porcino	AH. Parque Porcino	Ventanilla	Ventanilla	5
Av. Néstor Gambeta Norte a Sur Paradero Inca Cola venta desayuno Av. Néstor Gambeta	AH. Víctor Raúl Haya de la Torre	Ventanilla	Ventanilla	5
Av. Néstor Gambeta Sur a Norte Paradero Inca Cola venta de desayuno	AH. Víctor Raúl Haya de la Torre	Ventanilla	Ventanilla	5
Av del Bierzo y Central Zona 12 altura I.E 4021 Daniel Aicides Carrión venta de comida y desayuno	AH. Mariano Ignacio Prado	Ventanilla	Ventanilla	5

### 6. LOCALES COMERCIALES SIN LICENCIA DE FUNCIONAMIENTO


DIRECCION	AA.HH.	DISTRITO	COMISARIA	SECTOR
MZ. U-4 Lote 32	AH. Defensores de la Patria	Ventanilla	Ventanilla	1
Mz. 15-A Lote 3	Urb. Ex Zona Coercial	Ventanilla	Ventanilla	1
Mz. C-7 Lote 2	Urb. Ex Zona Coercial	Ventanilla	Ventanilla	2
Calle Pablo Booner Mz. i-7 Lote 16 Zona Industrial	Urb. Zona Industrial	Ventanilla	Ventanilla	2
Mz. F-1 Lote 2	Asociacion Santa Rosa	Ventanilla	Ventanilla	2
Mz. F Lote 1 Av. Miguel Grau	AH. Hijos Dde Grau	Ventanilla	Ventanilla	4
Av. C Mz. IV y IX Lote 5 Sector III. E; AH. Asociación de pobladores de Ventanilla	AH. Asociación de pobladores de Ventanilla	Ventanilla	Ventanilla	2
Av. Del Bierzo Mza A restaurantes , cantinas AH. Virgen del Carmen	AH. Virgen del Carmen	Ventanilla	Ventanilla	5
Av. del Bierzo y Virgen de la Mercedes en la Mza B, chatarrería y reciclaje-Asociación de Vivienda Casa Huertas Virgen del Carmen	AH. Virgen de las Mercedes	Ventanilla	Ventanilla	5
Av. Del Bierzo zona 13 y 14 Av. Central restaurantes, cantinas, Chatarrerías- Parque Porcino	Urb. Parque Porcino	Ventanilla	Ventanilla	5
Zona 13 Lote 64 -B	Urb. Parque Porcino	Ventanilla	Ventanilla	5
Zona 10 Jr. Moquegua chatarrerías - Parque Porcino	Urb. Parque Porcino	Ventanilla	Ventanilla	5
Av. Arequipa con Av. Angamos lote 423 Zona 10	Urb. Parque Porcino	Ventanilla	Ventanilla	5






## Plan de Acción Distrital de Seguridad Ciudadana

7. LUGARES DONDE SE EXPENDE INDEBIDAMENTE LICOR A MENORES DE EDAD Y EN HORARIO RESTRINGIDO				
DIRECCION	AA.HH.	DISTRITO	COMISARIA	SECTOR
Mz. 15- A Lote A	Urb. Ex Zona Comercial E industrial	Ventanilla	Ventanilla	1
Mz. C-7 Lote 2	Urb. Ex Zona Comercial E industrial	Ventanilla	Ventanilla	1
Urb. Antonia Moreno de Cáceres II y III sector lado centro	Urb. Antonia Moreno de Cáceres II y III sector lado centro	Ventanilla	Ventanilla	2
Mz. 67 Lote 29 Calle 20 Urb. Ciudad Satélite	Urb. Ciudad Satélite	Ventanilla	Ventanilla	2
Mz. 67 lote 40 calle 20 Urb. ciudad Satélite	Urb. Ciudad Satélite	Ventanilla	Ventanilla	2
Mercado Particular Ovalo de la Calle 24 puesto venta de carbón puerta trasera	Urb. Ciudad Satélite	Ventanilla	Ventanilla	2
Boulevard de la calle 10 satélite	Urb. Ciudad Satélite	Ventanilla	Ventanilla	2
Mz. N lote 07 Entrada AAHH Víctor Raúl Haya de la Torre	AH. Víctor Raúl Haya de la Torre	Ventanilla	Ventanilla	5
Av. del Bierzo Ma A AAHH Virgen del CARMEN	AH. Virgen del Carmen	Ventanilla	Ventanilla	5
Mz. G AH. 18 DE OCTUBRE	AH. 18 de Octubre	Ventanilla	Ventanilla	5
Mz. B lote 04 Frente a la HUACA LA CULEBRA AH. Mariano Ignacio Prado	AH. Mariano Ignacio Prado	Ventanilla	Ventanilla	5
Av. Del Bierzo zona 13 con la Av. Central, cantinas-Parque Porcino	Urb. Parque Porcino	Ventanilla	Ventanilla	5
Zona 13, y 14 . Villa Paraíso - Parque Porcino	Urb. Parque Porcino	Ventanilla	Ventanilla	5
zona 08 Jr. Arequipa -Parque Porcino	Urb. Parque Porcino	Ventanilla	Ventanilla	5
8. LUGARES DE CONCENTRACIÓN DE ALCOHÓLICOS O DROGADICTOS				
Losa deportiva AH. Félix Moreno Caballero ex Carrizales	AH. Félix Moreno Caballero	Ventanilla	Ventanilla	1
Frente a la Mz. U4 AH. Defensores de la Patria ref. el Botiquín Parroquial	AH. Defensores de la patria	Ventanilla	Ventanilla	1
Av. Héroes Mz. Y AH. Defensores de la Patria	AH. Defensores de la Patria	Ventanilla	Ventanilla	1
Pozo de agua Mz. Z4/ Mz.L4 AH. Defensores de la Patria	AH. Defensores de la Patria	Ventanilla	Ventanilla	1
Losa Deportiva E-3	AH. Defensores de la patria	Ventanilla	Ventanilla	1
Mz. Preferencia cevichera Johnny	AH. Defensores de la Patria	Ventanilla	Ventanilla	1
Av. La Playa Plaza Cívica	Ex Zona Comercial	Ventanilla	Ventanilla	1
Ex Zona Comercial Loza deportiva (espaldas de la iglesia mormones)	Ex Zona Comercial	Ventanilla	Ventanilla	1
AH. Ventanilla Alta (La Curva)	AH. Ventanilla Alta	Ventanilla	Ventanilla	2
AH. Ventanilla Alta mercado 09 de Febrero altura de la Posta Medica	AH. Las Lomas	Ventanilla	Ventanilla	2
AH. Las Lomas Comedor Reyno de Cristo	AH. Las Lomas	Ventanilla	Ventanilla	2
Urb. Ciudad Satélite calle 10 Plaza de Armas	Urb. Satélite	Ventanilla	Ventanilla	2
Entrada de Ventanilla Alta gruta virgen de Fátima	AH. Ventanilla Altas	Ventanilla	Ventanilla	2
Parque Quiñonez de la calle 19-20	Urb. Ciudad Satélite	Ventanilla	Ventanilla	2
Mz. C Lote 10 AH. Héroes del Cenepa	AH. Héroes del Cenepa	Ventanilla	Ventanilla	3
Parque N°2 del AH. Licenciados	AH. Los Licenciados	Ventanilla	Ventanilla	4
Mz. K; Lote 45 AH. Kumamoto	AH. Kumamoto	Ventanilla	Ventanilla	4
Mz. V3; Lote 1 AH. Los Licenciados	AH. Los Licenciados	Ventanilla	Ventanilla	4
AV. B con Calle 10 AH. Angamos 2° Sector	AH. Angamos 2° Sector	Ventanilla	Ventanilla	4
Mz. J, Lote 1 AH. Los Licenciados	AH. Los licenciados	Ventanilla	Ventanilla	4
Mz. T5 Lote 21 AH. Los Licenciados	AH. Los Licenciados	Ventanilla	Ventanilla	4
Ribera Rio Chillón AH. Víctor Raúl Haya de la Torre	AH. Víctor Raúl Haya de la Torre	Ventanilla	Ventanilla	5
Av. Ramiro Priale altura Mz C, D	AH. Víctor Raúl Haya de la Torre	Ventanilla	Ventanilla	5
Loza Deportiva Mz. Z1 Av. Indoamericana AH. Víctor Raúl	AH. Víctor Raúl Haya de la Torre	Ventanilla	Ventanilla	5




## Plan de Acción Distrital de Seguridad Ciudadana

Haya de la Torre				
Av. Del Bierzo entrada en el Relleno Sanitario - AH. Virgen del Carmen	AH. Virgen del Carmen	Ventanilla	Ventanilla	5
Loza Deportiva AH. Mariano Ignacio Prado	AH. Mariano Ignacio Prado	Ventanilla	Ventanilla	5
Mz. E1 altura Seda pal AH. Mariano Ignacio Prado	AH. Mariano Ignacio Prado	Ventanilla	Ventanilla	5
Mz. P Altura tanque agua AH. Mariano Ignacio Prado	AH. Mariano Ignacio Prado	Ventanilla	Ventanilla	5
Parque Nro. 01 AH. 18 de OCTUBRE	AH. 18 de Octubre	Ventanilla	Ventanilla	5
Zona 13 y 14 -Parque Porcino	AH. Urb. Parque Porcino	Ventanilla	Ventanilla	5
Zona 04 y 05 Valle –Parque Porcino	AH. Parque Porcino	Ventanilla	Ventanilla	5
<b>9. LUGARES DE RIÑAS FRECUENTES</b>				
DIRECCION	AA.HH.	DISTRITO	COMISARIA	SECTOR
AH. Ventanilla Alta mercado 09 de Febrero altura de la Posta Medica	AH. Ventanilla Alta	Ventanilla	Ventanilla	2
Ex Zona Comercial calle 11 ( Discotecas MZ. C4 y C5)	Ex. Zona Comercial	Ventanilla	Ventanilla	1
<b>10. INTERSECCION EN VIAS DE ALTA VELOCIDAD SIN PUENTE PEATONBAL</b>				
DIRECCION	AA.HH.	DISTRITO	COMISARIA	SECTOR
Paradero Inca Cola Norte a Sur y Sur a Norte Av. Nestor Gambeta km14.5	AH. Víctor Raúl Haya de la Torre	Ventanilla	Ventanilla	5
<b>11. PUNTOS CRÍTICOS, ZONAS INSEGURAS O DE RIESGO (EDIFICIOS EN MAL ESTADO U OTROS).</b>				
AH. Valle Verde (tsunami)	AH. Valle Verde	Ventanilla	Ventanilla	1
AH. Defensores de la Patria (tsunami)	AH. Defensores de la Patria	Ventanilla	Ventanilla	1
AH. Programa de Desarrollo 200 (Tsunami)	AH. Programa de Desarrollo 200	Ventanilla	Ventanilla	1
AH. Félix Moreno Caballero Ex Carrizales (tsunami)	AH. Félix Moreno Caballero Ex Carrizales	Ventanilla	Ventanilla	1
AH. Los Licenciados (tsunami)	AH. Los Licenciados	Ventanilla	Ventanilla	4
Alameda del Balneario Costa Azul (tsunami)	Balneario Costa AZUL de Ventanilla	Ventanilla	Ventanilla	1
Refinería la Pampilla ( Sismo)	Refinería La Pampilla	Ventanilla	Ventanilla	5
AH. El Mirador de los Humedales (Sismo)	AH. El Mirador de los Humedales de Ventanilla	Ventanilla	Ventanilla	1
28 de Julio PPK ( caída de pircas)	28 de Julio PPK	Ventanilla	Ventanilla	2
AH. Omar Marcos Arteaga ( caída de pircas)	AH. Omar Marcos Arteaga	Ventanilla	Ventanilla	2
AH. Cesar Vallejo (caídas de pircas)	AH. Cesar Vallejo	Ventanilla	Ventanilla	2
AH. María Jesús Córdova ( caídas de pircas)	AH. María Jesús Córdova	Ventanilla	Ventanilla	2
Las Cumbres de Ventanilla ( caídas de pircas)	Las Cumbres de Ventanilla	Ventanilla	Ventanilla	2
AH. Ampliación de Ventanilla Alta (Caída de pircas)	AH. Ampliación de Ventanilla Alta	Ventanilla	Ventanilla	2
AH. Fabricio Marcos (caída de pircas)	AH. Fabricio Marcos	Ventanilla	Ventanilla	2
Las Minas del Rey Salomón Caída de Pircas)	Las Minas del Rey Salomón	Ventanilla	Ventanilla	2
AH. los Hijos del Almirante Miguel Grau ( caída de pircas)	AH. Hijos del Almirante Miguel Grau	Ventanilla	Ventanilla	2
AH. Casa Huerta Virgen de las Mercedes (por erosión del Rio Chillón)	AH. Virgen de las Mercedes	Ventanilla	Ventanilla	5
A.F. Casa Huerta Virgen de las Mercedes(por erosión del Rio Chillón)	A.F. Virgen de las Mercedes	Ventanilla	Ventanilla	5
AH. Virgen del Carmen (por erosión del Rio Chillón)	AH. Virgen del Carmen	Ventanilla	Ventanilla	5
AH. Víctor Raúl Haya de la Torre ( tsunami)	AH. Víctor Raúl Haya de la Torre	Ventanilla	Ventanilla	5
Paradero Inca Cola Norte a Sur y Sur a Norte Accidente Tránsitos Av. Néstor Gambeta	AH. Víctor Raúl Haya de la Torre	Ventanilla	Ventanilla	5
Tsunami y desbordes del rio chillón AH. Víctor Raúl Haya de la Torre	AH. Víctor Raúl Haya de la Torre	Ventanilla	Ventanilla	5
Desborde del rio chillón zona 14 altura de la Huaca del cerro respiro margen derecho -Parque Porcino	Parque Porcino	Ventanilla	Ventanilla	5



MAPA N° 8



MUNICIPALIDAD DISTRICTAL DE PACHACUTEC  
CODISEC


## Plan de Acción Distrital de Seguridad Ciudadana

### 1. ÁREAS PÚBLICAS ABANDONADAS

DIRECCION	AA.HH.	DISTRITO	COMISARIA	SECTOR
Parque del amor	Grupo Residencial B-3 del Sector B	Ventanilla	Pachacutec	1
Parque Mz. H-2 Lot. 3	Grupo Residencial B-4 del Sector B	Ventanilla	Pachacutec	1
Parque la Esmeralda	Grupo Residencial A-3 del Sector A	Ventanilla	Pachacutec	2
Parque C-1	Grupo Residencial C-1 del Sector C	Ventanilla	Pachacutec	2
AH. Oasis II - Mz. M1, altura del Centro de Salud	AH. Oasis II	Ventanilla	Pachacutec	4
AH. Oasis I - Mz. N, altura del Local Comunal	AH. Oasis I	Ventanilla	Pachacutec	4
Asoc. Construcción Civil - Mz. K / Mz. L Parque Zonal frente a la I.E 5149	Asociación de construcción Civil	Ventanilla	Pachacutec	4
AH Balneario Sector 4 Mz. L	AH. Balneario	ventanilla	Pachacutec	4
Asoc. Cosmovisión Baja - Mz. F	Asoc. Cosmovisión	Ventanilla	Pachacutec	4
Asoc. Cosmovisión Baja - Mz. L, frente a la I.E 5140	Asoc. Cosmovisión	Ventanilla	Pachacutec	5
Asoc. Proa Chalaca GR. Parque II Mz. B / Mz. C	Asoc. Proa Chalaca	Ventanilla	Pachacutec	5
Asoc. Proa Chalaca GR I Mz. E Lt. 14	Asoc. Proa Chalaca	Ventanilla	Pachacutec	5
Asoc. Proa Chalaca GR B3 Mz. G / Mz. E	Asoc. Proa Chalaca	Ventanilla	Pachacutec	5
AH. Seis de Diciembre Mz. E / Mz. D	AH. Seis de Diciembre	Ventanilla	Pachacutec	5
AH. Seis de Diciembre - Av. 200 Mz. H Sector II	AH. Seis de Diciembre	Ventanilla	Pachacutec	5
AH Keiko Sofia - Mz. C1	AH. Keiko Sofia	Ventanilla	Pachacutec	5
AH. Casuarinas - Espaldas de la I.E Casuarinas	AH. Casuarinas	Ventanilla	Pachacutec	5
AH. Hiroshima - Mz. F / Av. Arquitectos	AH. Hiroshima	Ventanilla	Pachacutec	5
AH. Hiroshima - Mz. F / frente a ferretería Hiroshima	AH. Hiroshima	Ventanilla	Pachacutec	5
AH. Hiroshima - Mz. U espaldas de Perú Corea	AH. Hiroshima	Ventanilla	Pachacutec	5
AH. Félix Moreno Roldan Mz. C1	AH. Félix Moreno	Ventanilla	Pachacutec	5
AH. Félix Moreno Roldan Mz. B	AH. Félix Moreno	Ventanilla	Pachacutec	5
AH. José Olaya Balandra - Mz. M	AH. José Olaya Balandra	Ventanilla	Pachacutec	5

### 2. LUGARES CON NULA O ESCASA ILUMINACIÓN ARTIFICIAL

DIRECCION	AA.HH.	DISTRITO	Ventanilla	Sector
Parque Cruz de Motupe	Grupo Residencial C-2 del Sector C	Ventanilla	Pachacutec	2
Parque de la Primera Etapa del A.H. Techo Propio	AH. Techo Propio	Ventanilla	Pachacutec	1
Parque de la cuarta etapa del A.H. Techo Propio	AH. Techo Propio	Ventanilla	Pachacutec	1
Pasaje 8 y Av. Tahuantinsuyo de la primera Etapa del A.H. Techo Propio	AH. Techo Propio	Ventanilla	Pachacutec	1
Losa deportiva de la quinta Etapa del A.H. Techo Propio	AH. Techo Propio	Ventanilla	Pachacutec	1



## Plan de Acción Distrital de Seguridad Ciudadana

Entrada de productores y poseionarios Ref. Playa Cavero	Pachacutec	Ventanilla	Pachacutec	3
AH. 4 Suyos - Mz. H / Parque N° 1	AH .4 Suyos	Ventanilla	Pachacutec	4
Asoc. Construcción Civil - Av. 200 Parque Zonal	Asoc. Construcción Civil	Ventanilla	Pachacutec	4
AH. Pacop - Av. Proyectistas	AH. Pacop	Ventanilla	Pachacutec	4
AH. Nueva América Mz. O y Mz. D	AH. Nueva América	Ventanilla	Pachacutec	4
Asoc. Cosmovisión Baja - Sector F por el mercado	Asoc. Cosmovisión Baja	Ventanilla	Pachacutec	4
Asoc. Proa Chalaca Mz. O Parque N° 1	Asoc. Proa. Chalaca	Ventanilla	Pachacutec	4
Asoc. Proa Chalaca Mz. P y Q4 / Mz N de la Asoc. INP	Asoc. Proa. Chalaca	Ventanilla	Pachacutec	4
AH. Hijos de los Cedros Mz. A / Mz. B	AH .Hijos de los Cedros	Ventanilla	Pachacutec	
AH. Keiko Sofía - Mz. H y R	AH. Keiko Sofía	Ventanilla	Pachacutec	5
AH. Hiroshima - Mz. B1. / Mz. G1 por Perú Corea	AH. Hiroshima	Ventanilla	Pachacutec	5

### 3. LUGARES CON INADECUADA SEÑALIZACIÓN EN SEGURIDAD VIAL

DIRECCION	AA.HH.	DISTRITO	COMISARIA	SECTOR
Mercado Villa Pachacútec	Grupo Residencial C-3 del Sector C	Ventanilla	Pachacutec	2
Av. 200 altura del Grupo Residencial D-2 del Sector D	Grupo Residencial D-2 del Grupo Residencial D	Ventanilla	Pachacutec	1
Av. Santa Rosa altura del A.H. Puerto Pachacútec, A.H. Parcela I Los Próceres (UPIS)	A.H. Puerto Pachacútec, A.H. Parcela I Los Próceres (UPIS)	Ventanilla	Pachacutec	1
AV.190 ref. Grupo Residencial E-1	Grupo Residencial E-1 del Sector E	Ventanilla	Pachacutec	1
Av. 190 Ref. A.H. Pesquero II	A.H. Pesquero II	Ventanilla	Pachacutec	3
AH. Cuatro Suyos - Av. Topógrafo / Av. 200 Millas (rompe muelle)	AH. Cuatro Suyos	Ventanilla	Pachacutec	4
AH. Hiroshima - Av. Grau altura de la I.E Hiroshima (rompe muelle)	AH. Hiroshima	Ventanilla	Pachacutec	5

### 4. PARADEROS INFORMALES


DIRECCION	AA.HH.	DISTRITO	COMISARIA	SECTOR
Cruce Av. 225 con Av. Wiracocha	Grupo Residencial D-1 del Sector D	Ventanilla	Pachacutec	2
Calle 8 y calle 10 del Grupo Residencial C-3	Grupo Residencial C-3 del Sector C	Ventanilla	Pachacutec	2
AH. Cuatro Suyos - Av. Topógrafo / Av. 200 Millas	AH. Cuatro Suyos	Ventanilla	Pachacutec	4
AH. Hiroshima - Mz. U / Mz. T	AH. Hiroshima	Ventanilla	Pachacutec	5

### 5. LUGARES DE COMERCIO AMBULATORIO

DIRECCION	AA.HH.	DISTRITO	COMISARIA	SECTOR
Paradero 41	AH. Parcela I los Proceres (UPIS)	Ventanilla	Pachacutec	1
AH. Sol y Mar - Av. Constructores , frente al mercado Santa Isabel	AH. Sol y Mar	Ventanilla	Pachacutec	4
AH. Cuatro Suyos - Av. Topógrafo / Av. 200 Millas	AH. Cuatro Suyos	Ventanilla	Pachacutec	4

### 6. LOCALES COMERCIALES SIN LICENCIA DE FUNCIONAMIENTO

DIRECCION	AA.HH.	DISTRITO	COMISARIA	SECTOR
-----------	--------	----------	-----------	--------





## Plan de Acción Distrital de Seguridad Ciudadana


Mz. C Lote 4	AH. Hiroshima	Ventanilla	Pachacutec	5
Calle Mercado Acompa de Pachacútec Av. Arquitectos Puesto 88	AH. Hiroshima	Ventanilla	Pachacutec	5
Paradero Lubricantes puesto 89 del mercado acompa de apachacutec	AH. Hiroshima	Ventanilla	Pachacutec	5
Mz. L Lote 11	AH. Shalom Pachacútec	Ventanilla	Pachacutec	5
Mz. E Lote 3 A.H. Pesquero Avanza Av. 150	AH. Pesquero Avanza	Ventanilla	Pachacutec	3
Mz, D Lote 1 Barrio 15	AH. Cosmovisión Pachacútec	Ventanilla	Pachacutec	5
Mz. A Lote 8 Grupo Residencial A-1	Grupo Residencial A-1 del Sector A	Ventanilla	Pachacutec	2
Mz. P; Lote 1 Grupo Residencial A-3	Grupo Residencial A-3 del Sector A	Ventanilla	Pachacutec	2
Mz. F; Lote 2	AH. Balnearios	Ventanilla	Pachacutec	4
Mz. A, Lote 15 Grupo Residencial D-3	Grupo Residencial D-3	Ventanilla	Pachacutec	5

### 7. LUGARES DONDE SE EXPENDE INDEBIDAMENTE LICOR A MENORES DE EDAD Y EN HORARIO RESTRINGIDO

DIRECCION	AA.HH.	DISTRITO	COMISARIA	SECTOR
Av. 225 frente al Centro medico cuatro de febrero	Grupo Residencial B-3 del Sector B	Ventanilla	Pachacutec	1
Paradero Vc	Grupo Residencial A-1 del Sector A	Ventanilla	Pachacutec	2
Calle las totoritas Av. F Mz Y-4 Lote 1	Grupo Residencial A-4 del Sector A	Ventanilla	Pachacutec	2
AH. Sol y Mar - Mz. F Lt. 05 y 06, frente al Local Comunal	AH. Sol y Mar	Ventanilla	Pachacutec	4
Asoc. Construcción Civil - Mz. H Lot. 20	Asoc. Construcción Civil	Ventanilla	Pachacutec	4
AH. Seis de Diciembre - Av. Arquitectos / Av. 225 grifo Repsol	AH. Seis de Diciembre	Ventanilla	Pachacutec	4
AH. Keiko Sofía - Mz. V Lot. 15	AH. Kiko Sofía	Ventanilla	Pachacutec	5
AH. Hiroshima - Mz. T I.E frente a la I.E Hiroshima	AH. Hiroshima	Ventanilla	Pachacutec	5

### 8. LUGARES DE CONCENTRACIÓN DE ALCOHÓLICOS O DROGADICTOS

DIRECCION	AA.HH.	DISTRITO	COMISARIA	SECTOR
Parque Mz. H-2 Lot 3	Grupo Residencial B-4 del Sector B	Ventanilla	Pachacutec	1
Paradero VC	Grupo Residencial A-1	Ventanilla	Pachacutec	2
Calle Cabo Blanco Mz. I Lote 14	Grupo Residencial C-2	Ventanilla	Pachacutec	2
Calle las totoritas Av. F Mz Y-4 Lote 1	Grupo Residencial A-4 del Sector A	Ventanilla	Pachacutec	2
Mz. H-7 Lote 3	AH. 5 de Enero	Ventanilla	Pachacutec	2
Tanque de Agua	Grupo Residencial C-3 del Sector C	Ventanilla	Pachacutec	2
AH. Sol y Mar - Mercado / Parque y Losa	AH. Sol y Mar	Ventanilla	Pachacutec	4
AH. Cerro Cachito - Paradero Triangulo / Av. Acceso "A"	AH. Cerro cachito	Ventanilla	Pachacutec	4
AH. Santa Rosa de Covipol – Av. Vilcahuaman / Mz. F94	AH. Santa Rosa de Lima	Ventanilla	Pachacutec	4
AH. La Victoria – Tienda la Cabañita Mz. c	AH. La Victoria	Ventanilla	Pachacutec	4
AH. Cerro Cachito - Local Comunal	AH. Cerro Cachito	Ventanilla	Pachacutec	4
AH. Túpac Amaru – Canchita Túpac Amaru	AH. Túpac Amaru	Ventanilla	Pachacutec	4
AH. Cosmovisión Parte Baja – Av. 200 Millas / Dibujantes	AH. Nueva América	Ventanilla	Pachacutec	5
AH. Nueva América - Losa deportiva frente a la I.E América Schohol.	AH. Nueva América	Ventanilla	Pachacutec	4
AH. San Carlos – Losa deportiva de San Carlos	AH. San Carlos	Ventanilla	Pachacutec	4
AH. Cuatro Suyos – Cerrito Cuatro Suyos	AH. Cuatro suyos	Ventanilla	Pachacutec	4





## Plan de Acción Distrital de Seguridad Ciudadana

AH. Cuatro Suyos - Av. topógrafos /Av. 200	AH. Cuatro suyos	Ventanilla	Pachacutec	4
AH. Balnearios – Mz. G Lt. 11 / Av. Vilcahuaman / Av. topógrafos	AH. Balnearios	Ventanilla	Pachacutec	4
AH. Balnearios - Losa Deportiva / Av. Vilcahuaman / Mz. F-145	AH. Balnearios	Ventanilla	Pachacutec	4
AH. Kawachi - Parque Principal	AH. Kawachi	Ventanilla	Pachacutec	4
Asociación Proa Chalaca – Parque Proa Chalaca	Asoc. Proa Chalaca	Ventanilla	Pachacutec	4
AH. Cosmovisión Parte Alta – Parque Principito	AH. Cosmovisión	Ventanilla	Pachacutec	5
AH. Shalom – Pampa Cruz del Mirador / Calle G7	AH. Shalom	Ventanilla	Pachacutec	5
AH. Virgen de Guadalupe – Av. G3 / Av. Ingenieros	AH. Virgen de Guadalupe	Ventanilla	Pachacutec	5
AH. Casuarinas – Hostal Sol de Oro / A. Arquitectos	AH. Casuarinas	Ventanilla	Pachacutec	5
AH. Casuarinas – Mz. B1 y F1 /Av. Esmeralda	AH. Casuarinas	Ventanilla	Pachacutec	5
AH. Hiroshima – Jr. Cabo Blanco / I.E Libertador Simón Bolívar	AH. Hiroshima	Ventanilla	Pachacutec	5
AH. Hiroshima – Losa deportiva / Mz. C Lot. 5 / Av. Arquitectos	AH. Hiroshima	Ventanilla	Pachacutec	5
AH. Hiroshima – Parque Infantil / Mz. I1	AH. Hiroshima	Ventanilla	Pachacutec	5
AH. Hiroshima – Paradero Vipusa	AH. Hiroshima	Ventanilla	Pachacutec	5
AH. Keiko Sofía – Parque Keiko Sofía	AH. Keiko Sofía	Ventanilla	Pachacutec	5
AH. Casuarinas – Mz. S Lt. 7 / Av. Las Esmeralda	AH. Las Casuarinas	Ventanilla	Pachacutec	5
AH. Las Brisas – Mz. D Lot. 1 / Av. 200	AH. Las Brisas	Ventanilla	Pachacutec	5

### 9. LUGARES DE RIÑAS FRECUENTES


DIRECCION	AA.HH.	DISTRITO	COMISARIA	SECTOR
Comedor Niño Jesús	Grupo Residencial A-1 del Sector A	Ventanilla	Pachacutec	2
Paradero VC	Grupo Residencial B-3	Ventanilla	Pachacutec	2

### 10. INTERSECCION EN VIAS DE ALTA VELOCIDAD SIN PUENTE PEATONAL


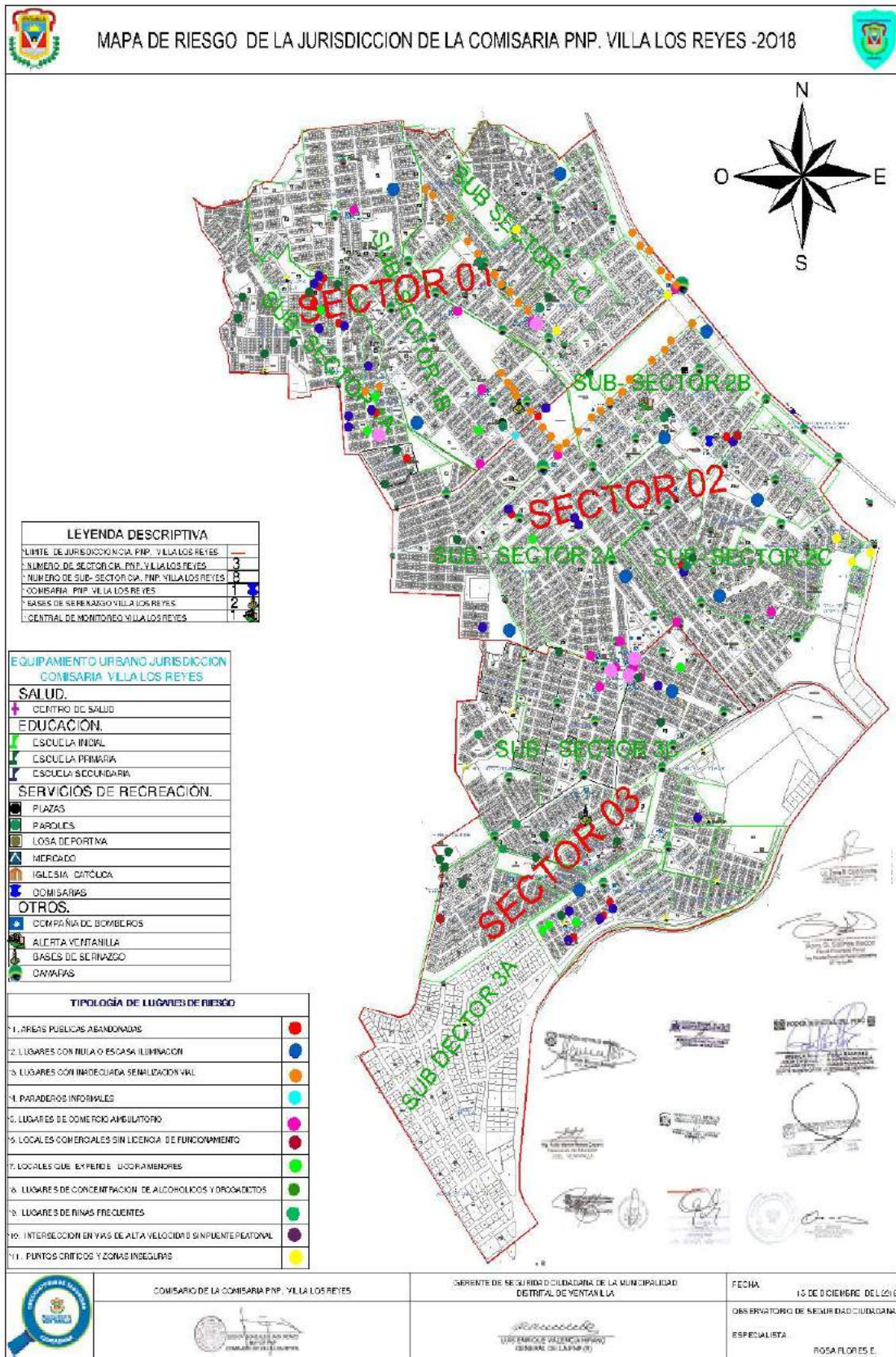
DIRECCION	AA.HH.	DISTRITO	COMISARIA	SECTOR
Av. topógrafos	AH. Cuatro Suyos	Ventanilla	Pachacutec	4
Av. Constructores	AH. Nueva América	Ventanilla	Pachacutec	4
Av. 200 millas	AH. Cosmovisión	Ventanilla	Pachacutec	4
Av. Arquitectos	AH. Hiroshima	Ventanilla	Pachacutec	5
Av. Arquitectos	AH. Nuevo Horizonte	Ventanilla	Pachacutec	5
Av. Rima campo y topógrafos	AH. Balneario	Ventanilla	Pachacutec	4

### 12. PUNTOS CRITICOS, ZONAS INSEGURAS O DE RIEZGO ( EDIFICIOS EN MAL ESTADO)

DIRECCION	AA.HH.	DISTRITO	COMISARIA	SECTOR
Av. Caminos del Inca	AH. Sol y mar	Ventanilla	Pachacutec	4
Mz. G Lote 18. madera apilada obstruyendo el pase)	AH. 6 de Diciembre	Ventanilla	Pachacutec	4
Mz. F con Mz. D ( pared larga en mal estado)	AH. Cosmovisión	Ventanilla	Pachacutec	4
Mz. L Lote 10 ( cable de alta tensión colgados)	AH. 6 de Diciembre	Ventanilla	Pachacutec	5



MAPA N° 9




## Plan de Acción Distrital de Seguridad Ciudadana

### 1. ÁREAS PÚBLICAS ABANDONADAS

DIRECCION	AA.HH.	DISTRITO	COMISARIA	SECTOR
AH. Los Cedros Futuro Estadio Municipal	AH. Los Cedros	Ventanilla	Villa los Reyes	1
AH. Villa Rica MZ. D	AH. Villa Rica	Ventanilla	Villa los Reyes	1
AH. Hijos de Villa los Reyes	AH. Hijos de Villa los Reyes	Ventanilla	Villa los Reyes	2
AH. Villa los Reyes. 2do Sector. Calle 02. Frente a la Mz .C	AH. Villa los Reyes	Ventanilla	Villa los Reyes	2
AH. 12 de Octubre entre el Jr. José Prado y Jr. Sinchi Roca	AH. Villa los Reyes	Ventanilla	Villa los Reyes	2
AH. Keiko Sofía - Mz. X Lote 5 y 6	AH. Keiko Sofía	Ventanilla	Villa los Reyes	1
AH. Chavín de Huántar - Mz. P Lot. 1	AH. Chavín de Huántar	Ventanilla	Villa los Reyes	1
AH. Chavín de Huántar - Mz. N Lot. 1	AH. Chavín de Huántar	Ventanilla	Villa los Reyes	1
AH. Chavín de Huántar - Mz. Q. Lot. 3	AH. Chavín de Huántar	Ventanilla	Villa los Reyes	1
AH. Chavín de Huántar - Mz. I Lot. 1	AH. Chavín de Huántar	Ventanilla	Villa los Reyes	1
AH. Siete de Junio Confraternidad - Mz. K Lt. 3	AH. Siete de Junio	Ventanilla	Villa los Reyes	3
AH. Siete de Junio Confraternidad - Mz. M	AH. Siete de Junio	Ventanilla	Villa los Reyes	3
AH. Siete de Junio Confraternidad - Mz. J	AH. Siete de Junio	Ventanilla	Villa los Reyes	3
AH. 12 de Octubre Mz. M-1 Frente a la Mz.C-1	AH. Villa los Reyes	Ventanilla	Villa los Reyes	2

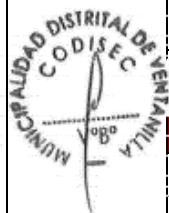
### 2. LUGARES CON NULA O ESCASA ILUMINACIÓN ARTIFICIAL

DIRECCION	AA.HH.	DISTRITO	COMISARIA	Sector
AH. Los Cedros Futuro Estadio Nacional	AH. Los Cedros	Ventanilla	Villa los Reyes	2
AH. Hijos de Villa los Reyes Av. Bolivia y Calle Puno	AH. Los Cedros	Ventanilla	Villa los Reyes	2
AH. Villa los Reyes 2do Sector, Calle 02 Frente a la Mz. C	AH. Hijos de Villa los Reyes	Ventanilla	Villa los Reyes	2
AH. 12 de Octubre entre el Jr. José Pardo y Jr. Sinchi Roca	AH. Villa los Reyes	Ventanilla	Villa los Reyes	2
AH. Keiko Sofía - Mz. P, Q, W y K	AH. 12 de Octubre	Ventanilla	Villa los Reyes	2
AH Keiko Sofía - Mz. R1	AH. Keiko Sofía	Ventanilla	Villa los Reyes	1
AH Angelitos 1° de Noviembre - Mz. B / Mz. D	AH. Keiko Sofía	Ventanilla	Villa los Reyes	1
AH. Hijos de los Cedros Mz. A / Mz. B	AH. Angelitos	Ventanilla	Villa los Reyes	1
AH. chavín de Huántar - Mz. M y L / Psj. 3	AH. Hijos de los Cedros	Ventanilla	Villa los Reyes	1
AH. El Mirador - Mz. H Lt. 1	AH. chivín de Huántar	Ventanilla	Villa los Reyes	1
AH. José Olaya Balandra - Entrada principal, por el Policlínico	AH. El Mirador	Ventanilla	Villa los Reyes	3
AH. Siete de Junio Confraternidad - Mz. E Parque Principal	AH. José Olaya Balandra	Ventanilla	Villa los Reyes	3
AH. 12 de Octubre Mz.M-1 Frente a la Mz.C-1	AH. Siete de Junio	Ventanilla	Villa los Reyes	3
AH. 12 de Octubre Mz.M-1 Frente a la Mz.C-1	AH.12 de Octubre	Ventanilla	Villa los Reyes	2



## Plan de Acción Distrital de Seguridad Ciudadana

3. LUGARES CON INADECUADA SEÑALIZACIÓN EN SEGURIDAD VIAL				
DIRECCION	AA.HH.	DISTRITO	COMISARIA	SECTOR
Toda la Av. Las Magnolias, en el AH. Luis Felipe de las Casas	AH. Luis Felipe de las Casas	Ventanilla	Villa los Reyes	1
Av. Brasil del AH. Los Cedros, se trata una sola vía de doble sentido	AH. Los Cedros	Ventanilla	Villa los Reyes	1
Auxiliar de la Panamericana Norte, el tramo que le corresponde, entrada del AH. San Pablo	AH. San Pablo	Ventanilla	Villa los Reyes	1
AH. Angelitos 1° de Noviembre - Mz. S y G / Av. Las Águilas	AH. Los Angelitos	Ventanilla	Villa los Reyes	1
Calle 25 del AH. Villa los Reyes, hasta la Av. Brasil del AH. Los Cedros	AH. Los Cedros	Ventanilla	Villa los Reyes	1
4. PARADEROS INFORMALES				
DIRECCION	AA.HH.	DISTRITO	COMISARIA	SECTOR
Av. Bolivia y Av. Pachacutec AH. Los Cedros	AH. Los Cedros	Ventanilla	Villa los Reyes	1
5. LUGARES DE COMERCIO AMBULATORIO				
DIRECCION	AA.HH.	DISTRITO	COMISARIA	SECTOR
Mercado de la Av. Las Magnolias AH. Luis Felipe de las Casas	AH. Luis Felipe de las Casas	Ventanilla	Villa los Reyes	1
Mercado el Trébol AH. Nuevo Progreso	AH. Nuevo Progreso	Ventanilla	Villa los Reyes	2
AH. Keiko Sofía - Mz. M	AH. Keiko Sofía	Ventanilla	Villa los Reyes	1
AH. José Olaya Balandra - Av. Perú	AH. José Olaya Balandra	Ventanilla	Villa los Reyes	3
AH. Nuevo Progreso	AH. Nuevo Progreso	Ventanilla	Villa los Reyes	2
6. LOCALES COMERCIALES SIN LICENCIA DE FUNCIONAMIENTO				
DIRECCION	AA.HH.	DISTRITO	COMISARIA	SECTOR
Mz. B Lot 07 Villa los Reyes	AH. Villa los Reyes II Sector	Ventanilla	Villa los Reyes	2
Mz. A 6 Lt.05.Av. topógrafos	AH. Taller Señor de los Milagros	Ventanilla	Villa los Reyes	3
7. LUGARES DONDE SE EXPENDE INDEBIDAMENTE LICOR A MENORES DE EDAD Y EN HORARIO RESTRINGIDO				
DIRECCION	AA.HH.	DISTRITO	COMISARIA	SECTOR
Mz. R-I Lt.9 Av. Mexico con Chile AH. Los Cedros	AH. Los Cedros	Ventanilla	Villa los Reyes	1
Mz. Z Lt. 02 Jr. Huantar con las Americas AH. Hijos de Villa los Reyes	AH. Hijos de Villa los Reyes	Ventanilla	Villa los Reyes	2
AH . Keiko Sofía - Mz. K Lt. 04	AH. Keiko Sofía	Ventanilla	Villa los Reyes	1
AH .Angelitos 1° de Noviembre - Mz. G Lt. 2	AH. Angelitos 1	Ventanilla	Villa los Reyes	1
AH. Chavin de Huantar - Mz. K Lt. 5	AH. chivín de Huantar	Ventanilla	Villa los Reyes	1
AH José Olaya Balandra - Av. José Olaya Parihuela Bar	AH. José Olaya Balandra	Ventanilla	Villa los Reyes	3
AH. Siete de Junio Confraternidad - Mz. E Frente a la I.E N  148	AH. Siete de Junio	Ventanilla	Villa los Reyes	1
AH. Siete de Junio Confraternidad - Mz. A / Mz. B	AH. Siete de Junio	Ventanilla	Villa los Reyes	3



## Plan de Acción Distrital de Seguridad Ciudadana

### 8. LUGARES DE CONCENTRACIÓN DE ALCOHÓLICOS O DROGADICTOS

DIRECCION	AA.HH.	DISTRITO	COMISARIA	SECTOR
Calle 21, parte posterior de la Iglesia Sagrada Familia de Nazaret, AH. Villa los Reyes	AH. Villa los Reyes	Ventanilla	Villa los Reyes	2
Av. Brasil, Altura de la losa Deportiva del AH. Cedros	AH. Los Cedros	Ventanilla	Villa los Reyes	1
Losa Deportiva, Av. Los Cerezos con Av. Las Magnolias del AH. Luis Felipe de las Casas	AH. Luis Felipe de las Casas	Ventanilla	Villa los Reyes	1
Losa Grass Sintética de la Asociación de Vivienda Santa Margarita	AH. Santa Margarita	Ventanilla	Villa los Reyes	1
Parte Posterior del Local Comunal, Jr. José Pardo del AH. 12 de Octubre	AH. 12 de Octubre	Ventanilla	Villa los Reyes	2
AH. Villa Rica MZ. D	AH. Villa Rica	Ventanilla	Villa los Reyes	1
AH. Sagrado Corazón de Jesús II – Mz. A / Área Verde	AH. Sagrado Corazón de Jesús	Ventanilla	Villa los Reyes	1
AH. Villa Rica – Mz. C Lt. 10 Local Comunal	AH. Villa Rica	Ventanilla	Villa los Reyes	1
AH. Chavín de Huántar – Av. Arquitectos	AH. Chavín de Huánta	Ventanilla	Villa los Reyes	1
AH. Chavín de Huántar – altura de la I.E.I N° 151	AH. chivín de Huánta	Ventanilla	Villa los Reyes	1
AH. Los Cedros – Parque Los Cedros / Mz. I	AH. Los Cedros	Ventanilla	Villa los Reyes	2
AH. Sagrado Corazón de Jesús II – Mz. G LT. 1	AH. Sagrado Corazón de Jesús	Ventanilla	Villa los Reyes	1
AH. Villa Rica – Mz. C1	AH. Villa Rica	Ventanilla	Villa los Reyes	1
AH. Pedro Labarthe – Losa Deportiva Av. 225 / Av. topógrafos	AH. Pedro Labarthe	Ventanilla	Villa los Reyes	1
AH. Pedro Labarthe – 2 Losas Mz. G	AH. Pedro Labarthe	Ventanilla	Villa los Reyes	3
AH. Héroes del Cenepa – Mz. P Av. Los topógrafos	AH. Héroes del Cenepa	Ventanilla	Villa los Reyes	3
AH. Héroes del Cenepa – Av. Los topógrafos / I.E Andrés Rázuri	AH. Héroes del Cenepa	Ventanilla	Villa los Reyes	3
AH. Héroes del Cenepa – Mz. N Lot. 1 / Frente a la I.E 128 Niño Jesús	AH. Héroes del Cenepa	Ventanilla	Villa los Reyes	3
AH. Sagrado Corazón de Jesús – Losa deportiva Sagrado Corazón	AH. Sagrado Corazón de Jesús	Ventanilla	Villa los Reyes	1
AH. Sagrado Corazón de Jesús – Mz. S Lot. 8 y 9 / Av. Alisos	AH. Sagrado Corazón de Jesús	Ventanilla	Villa los Reyes	1
AH. Santa Rosa de Pachacútec – Losa deportiva Santa Rosa	AH. Santa Rosas de Pachacútec	Ventanilla	Villa los Reyes	3
AH. José Olaya Balandra – Parque José Olaya	AH. José Olaya Balandra	Ventanilla	Villa los Reyes	3
AH. José Olaya Balandra – Av. Bolivia / Ojo de Olaya	AH. José Olaya Balandra	Ventanilla	Villa los Reyes	3
AH. José Olaya Balandra – Paradero Panadería	AH. José Olaya Balandra	Ventanilla	Villa los Reyes	3
AH. Pedro Labarthe – 2 Losas Mz. G	AH. Pedro Labarthe	Ventanilla	Villa los Reyes	3
Vivienda Taller Sr. De los Milagros – Losa deportiva / Mz. A	Vivienda Taller Sr. De los Milagros	Ventanilla	Villa los Reyes	3
AH. Siete de Junio Confraternidad – I.E.I N° 148	AH. Siete de Junio	Ventanilla	Villa los Reyes	3





## Plan de Acción Distrital de Seguridad Ciudadana

9. LUGARES DE RIÑAS FRECUENTES				
DIRECCION	AA.HH.	DISTRITO	COMISARIA	SECTOR
Calle 21. Parte Posterior de la Iglesia Sagrada Familia de Nazaret AH. Villa los Reyes	AH. Villa los Reyes	Ventanilla	Villa los Reyes	2
AV. Brasil, Altura de la Losa Deportiva del AH. Los Cedros	AH. Los Cedros	Ventanilla	Villa los Reyes	2
Losa Deportiva, Av. Los Cerezos con Av. Las Magnolias del AH. Luis Felipe de las Casas	AH. Luis Felipe de las Casas	Ventanilla	Villa los Reyes	1
Losa de Grass Sintético de la Asociación de Vivienda Santa Margarita	AH. Santa Margarita	Ventanilla	Villa los Reyes	1
Parte Posterior del Local Comunal, Jr. José Pardo del AH.12 DE Octubre	AH. 12 de Octubre	Ventanilla	Villa los Reyes	2
11. PUNTOS CRÍTICOS, ZONAS INSEGURAS O DE RIESGO (EDIFICIOS EN MAL ESTADO U OTROS).				
DIRECCION	AA.HH.	DISTRITO	COMISARIA	SECTOR
Jr. Los Sauces con los Cerezos AH. La Paz	AH. La Paz	Ventanilla	Villa los Reyes	1
Av. Central con Calle 6 Asociación de Vivienda Santa Margarita	AH. Santa Margarita	Ventanilla	Villa los Reyes	1
Av. Indoamericana con pasaje Villa Los Reyes AH. San Pedro	AH. San Pedro	Ventanilla	Villa los Reyes	1
Av. Copacabana. AH. Los Laureles	AH. Los Laureles	Ventanilla	Villa los Reyes	2
Av. La Playa Hermosa. AH. Los Laureles	AH. Los Laureles	Ventanilla	Villa los Reyes	2





## F. PROBLEMÁTICA EN EL ÁMBITO EDUCATIVO

Según datos proporcionados por la UGEL 02 entorno al diagnóstico de este sector nos indica lo siguiente:

### 1. Abandono o deserción escolar

Conforme a la información proporcionada refiere que hay una disminución en el porcentaje de deserción escolar en comparación al año 2016 mostrando una disminución de 0.5%, según se indica en el cuadro siguiente:

PORCENTAJE DE DESERCIÓN ESCOLAR	
2016	2017
0.80%	0.30%
<b>DISMINUCIÓN</b>	

FUENTE: UGEL 02- VENTANILLA

### 2. Maltrato escolar- casos de acoso escolar o bullying

En el portal web SISEVE contra la Violencia Escolar, reportó 35 casos en el año 2016, dándose una disminución de casos en el año 2017 de 8 casos para el año 2017, cabe precisar que dichos casos corresponden alumnos que han sido afectados directa o indirectamente, los cuales han sido registrados y atendidos oportunamente en cada institución educativa del distrito.

NIVEL	REPORTE DE INCIDENCIA VIOLENCIA ESCOLAR	
AÑO	2016	2017
<b>TOTAL</b>	35	27
<b>DISMINUCION</b>		

FUENTE: UGEL 02-VENTANILLA

### 3. Participación de los padres de familia en el proceso educativo

Asimismo, sobre la participación de los padres de familia en el proceso educativo de sus hijos en el año 2016 hubo un 83% de participación habiendo un incremento del 2% en el año 2017 llegando al 85% mostrándose un claro incremento de la participación de los padres de familia.



PORCENTAJE DE PARTICIPACION LOS PADRES DE FAMILIA EN EL PROCESO EDUCATIVO DURANTE EL AÑO 2017		
NIVEL	2016	2017
TOTAL	83.%	85%
<b>AUMENTO</b>		

FUENTE: UGEL 02 -VENTANILLA

#### 4. Consumo de drogas, violencia familiar entre niños y adolescentes y violencia sexual

Por otro lado, según datos proporcionados por la UGEL 02 Ventanilla, durante el año 2017 tuvieron 20 casos de consumo de drogas a diferencia del año 2016 que fueron 26, notándose una disminución de 6 casos para el año 2017.

CONSUMO DE DROGAS	AÑO 2016	AÑO 2017
	26	20

FUENTE: UGEL 02-VENTANILLA



Asimismo, para los casos de violencia familiar en el año 2016 se tuvo 82 casos, habiendo una disminución en 37 casos para el año 2017 siendo esto 45 casos.

VIOLENCIA FAMILIAR	AÑO 2016	AÑO 2017
	82	45

FUENTE: UGEL 02-VENTANILLA

#### G. PROBLEMÁTICA EN EL ÁMBITO DE SALUBRIDAD

La Seguridad Ciudadana para el Sector Salud es el “conjunto de actividades de prevención primaria, secundaria y terciaria que realizan las instituciones de salud, con participación de la ciudadanía y dirigida a asegurar la convivencia pacífica, contribuyendo articuladamente con los otros sectores a la erradicación de la violencia y al uso pacífico de las vías y espacios públicos”; en este sentido, desarrollan planes, programas y proyectos tales como: (1) Seguridad ciudadana en los ejes temáticos de Promoción de la Salud, (2) Vigilancia Epidemiológica, (3) Vigilancia de Salud Pública, (4) Prevención de la drogadicción y alcoholismo, (5) Prevención del maltrato infantil y violencia familiar.

## Plan de Acción Distrital de Seguridad Ciudadana

En el distrito de Ventanilla se registra 16 establecimientos de salud de mediana complejidad, reunidos en cuatro Micro redes de salud y el Hospital de Ventanilla, conforme se detalla en el cuadro adjunto:

### CUADRO DE DISTRIBUCION DE LOS ESTABLECIMIENTOS DE SALUD POR MICROREDES

ESTABLECIMIENTOS	NIVEL	HORAS DE ATENCION
<b>MICRORED PACHACUTEC</b>		
C.S Perú Corea	I - 4	24 Hs
C. S. 3 DE Febrero	I - 3	12 Hs
C. S. Bahía Blanca	I - 2	12 Hs
C. S. Ciudad Pachacútec	I - 2	12 Hs
C. S. Santa Rosa de Pachacútec	I - 2	12 Hs
<b>MICRORED ANGAMOS</b>		
C.S Angamos	I - 2	12 Hs
C. S. Hijos de Almirante Grau	I - 2	12 Hs
C. S. Ventanilla Alta	I - 2	12 Hs
C. S. Defensores. de la Patria	I - 2	6 Hs
<b>MICRORED VILLA LOS REYES</b>		
C. S. Villa Los Reyes	I - 3	12 Hs
C.S. Luis Felipe de las Casas	I - 2	12 Hs
C. S. Mi Perú	I - 2	12 Hs
<b>HOSPITAL VENTANILLA</b>	<b>II - 1</b>	<b>24 Hs</b>

FUENTE: DIRECCIÓN DE RED DE SALUD VENTANILLA - OFICINA DE EPIDEMIOLOGÍA



En cuanto se refiere a las atenciones médicas de urgencia social se identifican las siguientes:

#### 1. Atención de enfermedades infecto contagiosas (transmisión sexual, tuberculosis, dengue)

- **ENFERMEDADES DE TRANSMISION SEXUAL**

La red de Salud de Ventanilla ha diagnosticado 863 casos de transmisión sexual de los cuales 600 casos reciben consejerías en los establecimientos de salud del distrito.


## Plan de Acción Distrital de Seguridad Ciudadana

Población General : ITS	Total Diagnósticos		Total Tratados	
	F	M	F	M
Nº de Personas con manejo sintomático	-	-	-	-
Nº de casos de descarga uretral	-	2	-	1
Nº de casos de flujo vaginal compatible con ITS	512	-	337	-
Nº de casos de úlcera genital	7	1	4	-
Nº de casos de bubón inguinal	-	-	-	-
Nº de casos con síndrome de dolor abdominal bajo	315	-	256	-
Nº de personas con manejo etiológico	-	-	-	-
Nº de casos con Gonorrea	1	1	-	-
Nº de casos con serología reactiva para Sífilis	18	6	1	1
<b>SUB TOTAL</b>	853	10	598	2
<b>TOTAL</b>	863		600	

FUENTE: RED DE SALUD DE VENTANILLA 2017

- TUBERCULOSIS**

Por otro lado, la Red de Salud de Ventanilla ha tenido 261,790 casos de personas mayores de 15 años, los cuales se le realizó una identificación previa de la enfermedad, diagnóstico y tratamiento oportuno.



TBC	
Total de atenciones > de 15 años	261,790

FUENTE: RED DE SALUD DE VENTANILLA 2017

### 2. Desnutrición infantil

Asimismo, en el presente I semestre la Red de Salud ha tenido 14346 tamizaje de anemia de los cuales se ha diagnosticado 563 casos de desnutrición, los cuales han sido atendidos en los centros de salud del distrito.

Atenciones 0 meses -11 años	
Tamizaje de anemia	Desnutrición
14346	563

FUENTE: RED DE SALUD DE VENTANILLA 2017

**H. INTERVENCION DEL CEM**

Respecto a los casos atendidos y registrados por los Centros de Emergencia Mujer tenemos que en el 2018 el CEM Pachacútec atendió 657 casos y el CEM Ventanilla 490 casos entre los tipos de Violencia económica, psicológica, física y Sexual, haciendo un total de 1147 casos, conforme a los cuadros siguientes:

**ESTADISTICA MENSUAL DE CASOS ATENDIDOS POR EL CEM PACHACUTEC DEL DISTRITO DE VENTANILLA PERIODO ANUAL: 2017-2018**

CEM PACHACUTEC	ENE	FEB	MAR	ABR	MAY	JUN	JUL	AGO	SET	OCT	NOV	DIC	Total
AÑO 2017	30	38	73	42	74	57	54	79	81	68	72	83	<b>748</b>
AÑO 2018	60	65	47	52	78	64	44	38	41	60	62	46	<b>657</b>

FUENTE: CEM VENTANILLA 2018



**ESTADISTICA MENSUAL DE CASOS ATENDIDOS POR EL CEM VENTANILLA DEL DISTRITO DE VENTANILLA PERIODO ANUAL: 2017-2018**

CEM VENTANILLA	ENE	FEB	MAR	ABR	MAY	JUN	JUL	AGO	SET	OCT	NOV	DIC	Total
AÑO 2017	58	37	59	34	54	40	61	44	50	36	46	31	<b>550</b>
AÑO 2018	56	31	48	43	54	41	46	30	35	35	29	42	<b>490</b>

FUENTE: CEM VENTANILLA 2018

Asimismo, comparativamente la atención entre los dos CEM (Pachacútec y Ventanilla) el año 2017 a sido mayor con 1,298 casos frente al 2018 con 1,147 casos, de acuerdo al cuadro siguiente:

AÑO	ENE	FEB	MAR	ABR	MAY	JUN	JUL	AGO	SET	OCT	NOV	DIC	Total
<b>2017</b>	88	75	132	76	128	97	115	123	131	104	118	114	<b>1,298</b>
<b>2018</b>	116	96	95	95	132	105	90	68	76	95	91	88	<b>1,147</b>

FUENTE: CEM VENTANILLA  
ELABORACION: OBSERVATORIO DE SEGURIDAD CIUDADANA 2018


En cuanto a la violencia sexual en menores de 0-17 años, el CEM de Pachacútec ha atendido a 47 casos a diferencia que el CEM Ventanilla ha atendido 42 casos durante el 2018, conforme al cuadro siguiente:

CEMs.	Violencia Sexual	
	0-17 años	
	M	H
PACHACUTEC	44	3
VENTANILLA	41	1
<b>TOTAL</b>	<b>85</b>	<b>4</b>

FUENTE: CEM VENTANILLA 2018

En donde podemos ver que existe un número mayor de casos atendidos en el CEM de Pachacútec (68 casos) a diferencia que el de Ventanilla (49 casos), siendo esta una problemática dentro del distrito.

### III. RECURSOS



#### A. MUNICIPALIDAD

- **MUNICIPALIDAD DISTRICTAL DE VENTANILLA**

**Presidente del CODISEC:** Pedro Carmelo Spadaro Philipps

**Dirección:** Av. la Playa Nro. S/n (Frente a la Plaza Cívica de Ventanilla)

**Teléfono:** 6311400 ANEXO 111, 117

- **GERENTE DE SEGURIDAD CIUDADANA**

**Gerente de Seguridad Ciudadana:** Gral. PNP® LUIS ENRIQUE VALENCIA HIRANO

**Dirección:** Av. B Mz. V1 S/N Ventanilla Alta- Referencia al Parque Domingo Savio

**Correo Electrónico:** [lvalencia@muniventanilla.gob.pe](mailto:lvalencia@muniventanilla.gob.pe)

**Teléfono:** 01-6311400 ANEXO 251

**Celular:** 988315679

- **SECRETARIA TECNICA DEL CODISEC**

**Secretario Técnico:** My. PNP (r) Marco Antonio Manyari De la Cruz

**Dirección:** Av. B Mz. V1 S/N Ventanilla Alta- Referencia al Parque Domingo Savio

**Correo Electrónico:** [mmanyari@muniventanilla.gob.pe](mailto:mmanyari@muniventanilla.gob.pe)


**Teléfono:** 01-6311400 ANEXO 251

**Celular:** 969554513



1. El Decreto Legislativo N°1454, del 15 de Setiembre del 2018, que modifica los artículos 2, 3, 3-A, 4, 5, 9, 11 y 17 de la Ley N° 27933 - Ley del Sistema Nacional de Seguridad Ciudadana, en su DISPOSICIÓN COMPLEMENTARIA FINAL Única, precisa: Cada Gobierno Regional y Municipalidad Provincial y Municipalidad Distrital, determina que órgano asumirá las funciones de la Secretaría Técnica del CORESEC, COPROSEC y CODISEC, o en su caso, dispone la creación de una Secretaría Técnica con arreglo a su presupuesto institucional. Igualmente, la precitada norma legal en el Artículo 17° inciso 6 establece las Funciones de la Secretaría Técnica del CODISEC.

2. Conforme a la documentación remitida oportunamente (Acta de Designación de Secretario Técnico), el 07 de enero del 2019 el Comité Distrital de Seguridad Ciudadana del distrito de Ventanilla, nombro como Secretario Técnico del Comité de Seguridad Ciudadana – CODISEC del distrito de Ventanilla al Mayor PNP (R) Marco Antonio Manyari De La Cruz.



3. Asimismo, mediante Resolución de Alcaldía N°072-2019/MDV-ALC, del 15 de enero del 2019, el Señor Alcalde de la Municipalidad Distrital de Ventanilla, resuelve DESIGNAR al Mayor PNP (R) Marco Antonio Manyari De La Cruz, asesor de la Gerencia de Seguridad Ciudadana, como Secretario Técnico del Comité de Seguridad Ciudadana – CODISEC del distrito de Ventanilla.

4. Mediante Ordenanza Municipal N°001-2019/MDV, del 09 de enero del 2019, se aprobó el Reglamento de Organización y Funciones – ROF de la Municipalidad Distrital de Ventanilla.

El referido documento técnico normativo de gestión, que formaliza la estructura orgánica de la Municipalidad Distrital de Ventanilla; establece dentro la Estructura Orgánica a los Órganos Consultivos y de Coordinación Vecinal y dentro de ellas en el artículo 20° precisa las funciones del “**COMITÉ DISTRITAL DE SEGURIDAD CIUDADANA**”.

• **SERVICIO DE SERENAZGO:**

Número de efectivos totales: 360


Cantidad de canes: 17

Centro de comunicaciones y operaciones: SI

Cantidad de Radios Tetras: 74

• CUADRO DE PERSONAL DE SERENAZGO

DENOMINACIÓN	CANTIDAD
JEFE DE OPERACIONES	01
SUPERV. OPERATIVO	02
JEFE DE ZONAS	06
JEFE GOES	01
JEFE BRIGADA CANINA	01
TECNICO ADMINISTRATIVO	01
ASIST. ADMINISTRATIVA	01
CHOFERES	100
SERENOS MOTORIZADOS	43
SERENOS	204
<b>TOTAL</b>	<b>360</b>



CUADRO DE VEHÍCULOS PARA LA SEGURIDAD CIUDADANA

ITEMS	NÚMERO
CAMIONETAS	28
AUTOS	22
MOTOS	20
CUATRIMOTOS	03
TRANSPORTADOR PERSONAL	03

• CUADRO PERSONAL Y LOGISTICA DE LA SUBGERENCIA DE ANALISIS DE LA INFORMACION

CARGO	CANTIDAD
JEFE DEL OSC	1
SUPERVISOR GENERAL	1
SUPERVISORES	8
ESTADISTICO	1
OPERADOR DE LLAMADAS	5
RADIOS OPERADORES	3
OPERADORES DE CAMARAS	85
CHOFER	1
ASISTENTE ADMINISTRATIVA	2
OPERADORES DE CAMPO	8
CAMARAS DE VIDEO VIGILANCIA	368
CENTRAL DE VIDEO VIGILANCIA	3

### **PROGRAMA DE PREVENCIÓN SOCIAL BRINDADO POR LA MUNICIPALIDAD DE VENTANILLA**

- **PENSION 65**

Es un programa de ayuda a los adultos mayores del distrito de Ventanilla, generado como una respuesta del Estado ante la necesidad de brindar protección a un sector especialmente vulnerable de la población, entregándoles una subvención económica de 250 soles bimestrales por persona y con este beneficio contribuye a que ellos y ellas tengan la seguridad de que sus necesidades básicas serán atendidas, que sean revalorados por su familia y su comunidad, y contribuye también a dinamizar pequeños mercados y ferias locales.

- **SEGURO INTEGRAL DE SALUD**



El Seguro Integral de Salud tiene como finalidad proteger la salud de los peruanos que no cuentan con un seguro de salud, priorizando en aquellas poblacionales vulnerables que se encuentran en situación de pobreza y pobreza extrema; actualmente el distrito de Ventanilla, cuenta con la intervención activa de este programa en beneficio de la población más necesitada.

- **BECA 18**

El Programa Beca 18, tiene por objetivo brindar a los jóvenes de escasos recursos y excelente rendimiento académico, la posibilidad de construir y desarrollarse a través del acceso, mantenimiento y culminación de sus estudios de educación superior. Esta ayuda integral que otorga el Estado está dirigida a jóvenes con alto rendimiento académico, en condición de pobreza, pobreza extrema o vulnerabilidad social, provenientes de colegios públicos o privados y que actualmente tiene total vigencia en el distrito de Ventanilla.

- **PROGRAMA VASO DE LECHE**

Este programa que se viene ejecutando en el distrito de Ventanilla, es un programa que proporciona una ración alimentaria diaria (leche en cualquiera de sus formas u otro producto), a una población beneficiaria en situación de pobreza y extrema pobreza; y tiene por objetivo mejorar el nivel nutricional de los sectores más pobres y así contribuir a mejorar la calidad de vida de esta población que, por su precaria situación económica, no estaría en condiciones de atender sus necesidades elementales, y así prevenir la desnutrición y fomentar la participación de la comunidad organizada.

**B. DIVISION TERRITORIAL PNP – DIVTER 3 - VENTANILLA**

**1. NOMBRE DE LOS COMISARIOS, DIRECCIÓN, CORREO ELECTRÓNICO, TELEFONO**

- **COMISARIO DE VENTANILLA**

Cmdte. PNP Nilton Santos Arenas

**Teléfono:** 9801216200

**Dirección:** Jr. Pedro Beltrán C1 Ciudad Satélite- Ventanilla

**Correo Electrónico:** [com.ventanilla@policia.gob.pe](mailto:com.ventanilla@policia.gob.pe)

- **COMISARIO DE VILLA LOS REYES**

May. PNP Ivan Rodolfo Rea Morales

**Teléfono:** 987486127

**Dirección:** Intersección Calle 3 / Calle 16 S/N Mz."C" Lt."06" - Ventanilla.

**Correo Electrónico:** [jcom.villaloseyes@policia.gob.pe](mailto:jcom.villaloseyes@policia.gob.pe)



- **COMISARIA PACHACUTEC**

May. PNP Abel Cruz Chucas

**Teléfono:** 989278736

**Dirección:** Av. Cabo Blanco Mz. S1 Lt. 01 Sector C4- Pachacútec

**Correo Electrónico:** [com.pachacutec@policia.gob.pe](mailto:com.pachacutec@policia.gob.pe)

- **UNIDAD DE RADIO PATRULLA VENTANILLA**

Cap. PNP Yimi Oswaldo Coronel Flores

**Teléfono:** 962757985

**Dirección:** Antonio Moreno de Cáceres 1er Sector

**Correo Electrónico:** [emergencias\\_ventanilla2013@outlook.com](mailto:emergencias_ventanilla2013@outlook.com)

- **DEPINCRI**

Cmdte. PNP Gilmar Yin Rique Florentini

**Teléfono:** 964596659

**Dirección:** Calle 5 Mz LL Lote 14

**Correo Electrónico:** [juvecp@hotmail.com](mailto:juvecp@hotmail.com)

• **ESCUADRON VERDE**

Tnte. PNP Nilo Chuquillanqui Rojas


**Teléfono:** 993583346

**Dirección:** Av. Nestor Gambeta Km. 17.5 (frente a la refinería La Pampilla) Distrito de Ventanilla-Callao.

**Correo Electrónico:** [rpcallao.depesverven@policia.gob.pe](mailto:rpcallao.depesverven@policia.gob.pe)

**2. NUMERO DE EFECTIVOS POLICIALES POR COMISARIAS**

COMISARIAS	TURNOS/EFFECTIVOS	UNIDADES MOVILES Camionetas/motocicletas
VENTANILLA	164	16
PACHACUTEC	100	11
VILLA LOS REYES	110	8
<b>TOTAL</b>	<b>374</b>	<b>35</b>



**3. ACTIVIDAD, PROGRAMAS QUE DESARROLLA LA COMISARIA Y ACCIONES DE PREVENCION**

COMISARIAS	PROGRAMAS QUE DESARROLLA LA COMISARIA
COMISARIA VENTANILLA	a) Juntas vecinales b) Redes Cooperantes c) Club de Menores d) Patrullas Juveniles e) Policía Escolar f) Brigadas de Autoprotección Escolar (BAPES)
COMISARIA PACHACUTEC	a) Juntas vecinales b) Redes Cooperantes c) Club de Menores d) Patrullas Juveniles e) Policía Escolar f) Brigadas de Autoprotección Escolar (BAPES)
COMISARIA VILLA LOS REYES	a) Juntas vecinales b) Redes Cooperantes c) Club de Menores d) Patrullas Juveniles e) Policía Escolar f) Brigadas de Autoprotección Escolar (BAPES)

**C. ORGANISMO PUBLICO ADSCRITO AL MINISTERIO DEL INTERIOR**

- **OFICINA NACIONAL DE GOBIERNO INTERIOR- SEDE VENTANILLA**

**SUB PREFECTO DE VENTANILLA:**

**Nombre y Apellidos:** Sra. Maura de las Candelarias Gonzales Heredia de Aguirre

**Dirección:** Pasaje Los Ruiseñores Mz C1 Lt 10 Ex Zona Comercial-Ventanilla

**Correo Electrónico:** [maurag563@gmail.com](mailto:maurag563@gmail.com)

**Teléfono:** 927454015

**D. PODER JUDICIAL**

- **REPRESENTANTE CORTE SUPRERIOR DE JUSTICIA DE VENTANILLA:**

**Nombre y Apellidos:** Dr. Gerardo Jose Oscco Gonzales

**Teléfono:** 971856494



**CORTE SUPERIOR DE JUSTICIA DE VENTANILLA  
ORGANOS JURISDICCIONALES**

	<b>DESIGNACION</b>	<b>MAGISTRADO (S)</b>	<b>CONDICION</b>	<b>DIRECCION</b>	<b>TELEFONO DE LA SEDE</b>
1	<b>SALA MIXTA PERMANENTE DE VENTANILLA</b>	<b>Dr. Juan Rolando Hurtado Poma</b>	Juez Superior Titular	AV. GONZALES GANOZA JOSE A. 01 URB. ANTONIA MORENO DE CACERES PRIMER SECTOR.	553-3347 / Despacho 5531659
		<b>Dr. Flaviano Ciro Llanos Laurente</b>	Juez Superior Titular		
		<b>Dra. Carmen Sabina Reyes Guillen</b>	Jueza Supernumeraria		
2	<b>SALA LABORAL PERMANENTE DE VENTANILLA</b>	<b>Dr. Erwin Maximiliano García Matallana</b>	Juez Superior Titular	Mz M5 Lt 5 Urb. Los Licenciados Primera Etapa	529-7802
		<b>Dr. Walter Eduardo Campos Murillo</b>	Juez Superior Titular		529-7800
		<b>Dra. Brizalina Carrasco Alvarez</b>	Juez Superior Titular		529-7797
3	<b>SALA PENAL DE APELACIONES</b>	<b>Dra. Olga Lidia Inga Michue</b>	Juez Superior Titular	URBANIZACION ANTONIA MORENO DE CACERES, CIUDAD DEL DEPORTE,	553-8969 / anexo 206 - 204



**Plan de Acción Distrital de Seguridad Ciudadana**

		<b>Dra. Ana Mirella Vasquez Bustamante</b>	Jueza Superior Titular	PRIMER SECTOR DERECHO, MZ I LOTE 4 Mesa de Partes Anexo 201	553-8969 / anexo 301
		<b>Dr. Alfredo Miraval Flores</b>	Juez Superior Titular		553-8969/ anexo 303
4	<b>1° JUZGADO DE LA INVESTIGACION PREPARATORIA</b>	<b>Dr. Ivan Alberto Velazco Lopez</b>	Juez Titular		553-8969/ anexo 306
5	<b>2° JUZGADO DE LA INVESTIGACION PREPARATORIA</b>	Dr. Walter Enrique Molina Lopez	Juez Supernumerario		553-8969/ anexo 304
6	<b>1° JUZGADO UNIPERSONAL</b>	<b>Dr. Walter David Gomez Ampudia</b>	Juez Titular		553-8969/ anexo 305
7	<b>2° JUZGADO UNIPERSONAL</b>	Dra. Carmen Rosa Falla Castilla	Jueza Supernumerario		553-8969 / anexo 302
	<b>JUZGADO PENAL DE VENTANILLA</b>	<b>Dra. Rosaura Cristina Romero Posadas</b>	Juez Titular	MZ. K, LOTE S/N PRIMER SECTOR DERECHO, URB. ANTONIA MORENO DE CÁCERES - VENTANILLA (Modulo Básico de Justicia)	410-1010 Anexo 15260
9	<b>2° JUZGADO PENAL DE VENTANILLA</b>	<b>Dra. Gloria Calderon Paredes</b>	Jueza Titular		410-1010 Anexo 15259
10	<b>JUZGADO PENAL TRANSITORIO DE VENTANILLA</b>	Dra. Ruth Mariela Ponce Ormeño	Jueza Supernumeraria		410-1010 anexo 15263
11	<b>JUZGADO DE TRANSITO Y SEGURIDAD VIAL TRANSITORIO DE VENTANILLA</b>	Dr. Miguel Ángel García Flores	Juez Supernumerario		CALLE MARCOS CALDERÓN MZ J LOTE 10 PRIMER SECTOR DERECHO, URB. ANTONIA MORENO DE CÁCERES.
12	<b>1° JUZGADO CIVIL DE VENTANILLA</b>	<b>Dr. Ricardo Jonny Moreno Ccance</b>	Juez Titular	CALLE MARCOS CALDERON, MZ. J, LOTE 12, PRIMER SECTOR DERECHO, URB. ANTONIA MORENO DE CÁCERES – VENTANILLA	532-6357
13	<b>2° JUZGADO CIVIL DE VENTANILLA</b>	<b>Dra. Yolanda Petronila Campos Sotelo</b>	Juez Provisional		532-6342
14	<b>3° JUZGADO CIVIL DE VENTANILLA</b>	<b>Dra. Estela Solano Alejos</b>	Juez Titular		532-6340
15	<b>JUZGADO ESPECIALIZADO DE VENTANILLA</b>	Dra. Ana Victoria Flores Aguilar	Juez Supernumerario	Mz M5 Lt 5 Urb. Los Licenciados Primera Etapa	

**Plan de Acción Distrital de Seguridad Ciudadana**

1 6	1° JUZGADO DE FAMILIA DE VENTANILLA	Dra. Katherine La Rosa Castillo	Jueza Titular	MZ. C LOTE 01, PRIMER SECTOR. -PSJE. ALDO CHAMOCHUMBI- URB. ANTONIA MORENO DE CÁCERES	532-6359
1 7	2° JUZGADO DE FAMILIA DE VENTANILLA	Dra. Yessica Paola Viteri Valiente	Jueza Titular		532-6351
1 8	JUZGADO MIXTO TRANSITORIO DE ANCON Y SANTA ROSA	Dra. Ynes Gladys Cadillo Mercado	Jueza Supernumeraria	CALLE RÍMAC N° 342, DISTRITO DE ANCÓN (FRENTE AL MERCADO DE ANCÓN)	488-3325
1 9	JUZGADO MIXTO TRANSITORIO DE MI PERU	Dra. Flor Graciela Mio Lopez	Jueza Supernumeraria	AV. TACNA Y CUZCO, MZ. E8, LOTE 13, DISTRITO DE MI PERÚ (FRENTE AL COLEGIO FE Y ALEGRÍA)	553-2220
2	1° JUZGADO DE PAZ LETRADO DE VENTANILLA	Dra. Rina Huanca Quispe	Jueza Supernumeraria	CALLE 2 MZ J LOTE 9 SUB SECTOR II ANTONIA MORENO DE CACERES	553-3704
	2° JUZGADO DE PAZ LETRADO DE VENTANILLA	Dr. Carlos Roger Rodríguez Rosales	Juez Titular del Juzgado de Paz Letrado		337-1139
2 2	JUZGADO DE PAZ LETRADO ESPECIALIZADO EN LABORAL DE VENTANILLA	Dra. Ketty Noemi Espinoza Huete	Jueza Supernumeraria	Mz M5 Lt 5 Urb. Los Licenciados Primera Etapa	539-4747
2 3	JUZGADO DE PAZ LETRADO TRASITORIO ( Módulo Basico de Justicia- Proyecto Especial Ciudad Pachacutec) DEL DISTRITO DE VENTANILLA con competencia hasta el Distrtio de Mi Perú- R.A. 414-2014-CE-PJ	Dra. Silvia Paola Segura	Juez Supernumerario	MZ D LOTE 13 GRUPO RESIDENCIAL D3 PACHACUTEC	
2 4	JUZGADO DE PAZ LETRADOTRANSITORIO DE MI PERU	Dr. Arturo Hugo Enciso Aguirre	Juez Supernumerario	(AV. TACNA Y CUZCO), AV. AREQUIPA MZ. E8, LOTE 13, DISTRITO DE MI PERÚ (FRENTE AL COLEGIO FE Y ALEGRÍA)	4882176
2 5	Juzgado de Paz Letrado de los Distritos de Ancon y Santa Rosa	Dr. Luis Humberto Castilla Malca	Juez Titular	CALLE RÍMAC N° 342, DISTRITO DE ANCÓN (FRENTE AL MERCADO DE ANCÓN)	488-3340
*	ODECMA	Dr. Christian Hernández Alarcón	Juez Titular	CALLE NUEVE MZ G LOTE 5 URB. PEDRO CUEVA VASQUEZ	586-6724



**E. MINISTERIO PUBLICO**

• **REPRESENTANTE DE LA JUNTA DE FISCALES SUPERIORES DE VENTANILLA**

**Nombre y Apellidos:** Dr. Gilberto Oscar Pinillos Cadillo

**Teléfono:** 991111979

**Correo Electrónico:** [opinillos8@hotmail.com](mailto:opinillos8@hotmail.com)

**PRESIDENTE DE LA JUNTA FISCALES SUPERIORES**

**Dr. HUAMANI MUÑOZ, Javier Wilfredo (P) (FPTP Callao) (Periodo 2017 – 2018)**

**Fiscalía Superior Civil y Familia Transitoria de Ventanilla**

Fiscal Superior: Dr. AMESQUITA PEREZ, Demetrio (P) (FPT-Mixto del Callao)

Fiscal Adjunto Superior: Dra. FLORES REZZA, Lydia (P) (FPT Prev. Del. Huaura)



**1° Fiscalía Superior Penal de Ventanilla**

Fiscal Superior: Dr. HUAMANI MUÑOZ, Javier Wilfredo (P) (FPTP Callao)

Fiscal Adjunto Superior: Dra. LOJA SILVA, Elizabeth (P) (FPTPC Huaraz – Ancash)

Fiscal Adjunto Superior: Dr. ALIAGA GONZALES, Paulino (P) (FPTPC Santa)

Fiscal Adjunto Superior: Dr. BARTRA SANCHEZ, Rubén (P) (FPTPC de Mariscal Caceres, D. F. de San Martin)

Fiscal Adjunto Superior: Dr. CAIRO PASTOR, Aldo Omar (T)

**2° Fiscalía Superior Penal de Ventanilla**

Fiscal Superior: Dr. VEIGA REYES, Jorge (P) (FPT-Antidrogas)

(Designado Coordinador de las Fiscalías Provinciales Penales Corporativas del D. F. de Ventanilla, por Res. N°2045-2016-MP-FN, del 03/05/2016)

Fiscal Adjunto Superior: Dra. MALQUI FALCON, Marlene Betzabeth (P) (FPTPC Huaura)

Fiscal Adjunto Superior: Dr. TRIGOS FERNANDEZ, Cristhian Manuel (P)

Fiscal Adjunto Superior: Dra. PALACIOS GONZALEZ, Luz Marina (P) (FAPTP Callao)

**OFICINA DESCONCENTRADA DE CONTROL INTERNO DE VENTANILLA**

Fiscal Superior: Dr. TIBURCIO HUERTAS, Oscar Javier (P) (FPT Penal Huancayo)

Fiscal Adjunto Superior: Dr. GARCIA SANTOS, Luis Alberto (T) (FAST-Mixto de Loreto)

Fiscal Adjunto Superior: Dr. SALVADOR ESQUIVEL, Nils Ericson (P) (FAPTPC Nuevo Chimbote – Santa)

Fiscal Adjunto Provincial: Dr. CHAVEZ JULCA, Hugo (P)

**1° Fiscalía Provincial Penal Corporativa de Ventanilla**

Fiscal Provincial: Dra. MALQUI FLORES, Ingrid Yudith (P)

Fiscal Provincial: Dr. SALINAS BEDON, Rony Guissepe (P) (FAPTP Callao)

Fiscal Provincial: Dra. NUÑEZ MARIN, Deyssy (P)

Fiscal Adjunto Provincial: Dr. VALENTIN HUARCAYA, Danny Santy (P)

Fiscal Adjunto Provincial: Dra. MONCADA GALVEZ, Domenica (P)

Fiscal Adjunto Provincial: Dr. GUTIERREZ ORDINOLA, Carlos Alfredo (P)


Fiscal Adjunto Provincial: Dra. CESPEDES LUCERO, Regina Ety (P)

Fiscal Adjunto Provincial: Dra. DE PAZ MENDEZ, Karla Yesenia (P)

Fiscal Adjunto Provincial: Dra. VILCHEZ CALDERON, Rosa (P)

Fiscal Adjunto Provincial: Dra. RAMOS BAQUEDANO, Diana Carolina (P)

Fiscal Adjunto Provincial: Dra. ALVAREZ PAREDES, Jackeline Natalie (P)



**2° Fiscalía Provincial Penal Corporativa de Ventanilla**

Fiscal Provincial: Dr. VIDALON CABANILLAS, Pio Jorge (T) (FPTPC de Morropon, D. F. de Piura)

Fiscal Provincial: Dra. LOPEZ ROJAS, Maritza Del Pilar (P)

Fiscal Provincial: Dra. GUANILO TIMANA, Nataly Yajaira (P)

Fiscal Provincial: Dr. GUEVARA ROJAS, Mariano Alberto (P)

Fiscal Adjunto Provincial: Dra. SAUCEDO NUÑEZ, Karen Magaly (P)

Fiscal Adjunto Provincial: Dra. MERINO BARRANTES, Claudia Lisset (P)

Fiscal Adjunto Provincial: Dra. MEGO TARRILLO, Rocio Zulema (P)

Fiscal Adjunto Provincial: Dr. MATEO SEDANO, Julio Jean Pierre (P)

Fiscal Adjunto Provincial: Dra. TARAZONA, Huapaya, Sandra Grissell (P)

Fiscal Adjunto Provincial: Dr. RACCHUMI SIADEN, Luis Antonio (P)

Fiscal Adjunto Provincial: Dra. ASTOCONDOR SALAZAR, Yeny Gladys (P)

Fiscal Adjunto Provincial: Dr. HUARHUACHI ALVARADO, Andres Luciano (P)

**3° Fiscalía Provincial Penal Corporativa de Ventanilla**

Fiscal Provincial: Dr. PROAÑO OCAMPO, Lorena (P)

Fiscal Provincial: Dr. VARGAS CAMACHO, Julio Waldo (P)

Fiscal Provincial: Dr. HUAMANI CARRASCO, Jorge Carlin (P)

Fiscal Provincial: Dra. AYALA ALFARO, Yelca Luz (P)

Fiscal Adjunto Provincial: Dra. AYALA VALENZUELA, Jhoana Sharim (P)

Fiscal Adjunto Provincial: Dra. TAIPE GOMEZ, Anali Doris (P)

Fiscal Adjunto Provincial: Dra. LUJAN ASCURRA, Monica Elizabeth (P)

Fiscal Adjunto Provincial: Dr. ZARATE ORTIZ, William Wilmer (P)

Fiscal Adjunto Provincial: Dra. GARCIA CARPIO, Mary Ubertha (P)

Fiscal Adjunto Provincial: Dra. POLO ROMAN, Patricia Jeanette (P)

Fiscal Adjunto Provincial: Dra. RUEDA VILLANUEVA, Jacqueline (P)

#### **4° Fiscalía Provincial Penal Corporativa de Ventanilla**

Fiscal Provincial: Dra. CUCALON COVEÑAS, Carmen Rosa (P)

Fiscal Provincial: Dra. CHI ATUNCAR, Andre Enrique (P)

Fiscal Provincial: Dr. ESPINOZA CESPEDES, Robert Zachary (P)

Fiscal Provincial: Dra. HUANCA QUISPE, Rina (P)

Fiscal Adjunto Provincial: Dra. CUBA RIVEROS, Yngrid Roxana (P)

Fiscal Adjunto Provincial: Dr. BARAYBAR LUQUE, Percy Francisco (P)

Fiscal Adjunto Provincial: Dra. RONDAN REMIGIO, Ingrid Magaly (P)

Fiscal Adjunto Provincial: Dra. FREYRE HERNANDEZ, Cristopher (P)

Fiscal Adjunto Provincial: Dra. SUQUILANDA ZAVALAGA, Diana Ilduara (P)

Fiscal Adjunto Provincial: Dra. MAMANI CARDENAS, Maria Del Rosario (P)

Fiscal Adjunto Provincial: Dra. GARCIA SILVA, Tania Elizabeth (P)



#### **5° Fiscalía Provincial Penal Corporativa de Ventanilla**

Fiscal Provincial: Dr. REQUEJO ARMAS, Ulises (P) (FAPTP Lima)

Fiscal Provincial: Dra. MOREANO SISLEY, Elizabeth Antonieta (P)

Fiscal Provincial: Dr. ESCOBAR QUISPE, Abilio (P) (FAPTPC Celendin, Cajamarca)

Fiscal Provincial: Dra. PACHECO MONTES, Selenita Betty (P)

Fiscal Adjunto Provincial: Dr. RIOJA RIOJA, Jose Orlando (P)

Fiscal Adjunto Provincial: Dra. SANTOS JARECA, Roxana Mery (P)

Fiscal Adjunto Provincial: Dr. PLACENCIA MARCHENA, Alan Alberto (P)

Fiscal Adjunto Provincial: Dr. RODRIGUEZ OCHOA, Luis Antonio (P)

Fiscal Adjunto Provincial: Dr. CIEZA NOVELLA, Lenin Ernesto (P)

Fiscal Adjunto Provincial: Dr. VILCHEZ NIÑO, Diego Jesus Segundo (P)

Fiscal Adjunto Provincial: Dr. ARAUJO OSORIO, Edmundo Antonilo (P)

Fiscal Adjunto Provincial: Dra. HINOSTROZA PARRA, Kelly Mery (P)

**1º Fiscalía Provincial Civil y Familia de Ventanilla**

Fiscal Provincial: Dr. QUITORAN BECCHER, Delfín Carlos (P) (FAPTM Ventanilla – Callao)

Fiscal Adjunto Provincial: Dr. GUILLEN GALVAN, Jimmy Christian (P)

Fiscal Adjunto Provincial: Dra. COELLO ACOSTA, Carol Britt (T)

**2º Fiscalía Provincial Civil y Familia de Ventanilla**

Fiscal Provincial: Dr. RIVEROS CASTELLARES, Edwin Guillermo (T)

Fiscal Adjunto Provincial: Dra. MENDOZA PALOMINO, Sheila Sulay (P)

Fiscal Adjunto Provincial: Dr. CAMPOS SOTELO, Jose Antonio (T)



**3º Fiscalía Provincial Civil y Familia de Ventanilla Fiscal**

Fiscal Provincial: Dra. OTERO SALAZAR, Olga (T)

Fiscal Adjunto Provincial: Dra. MONTESINOS AYALA, Maria Saira (P)

Fiscal Adjunto Provincial: Dr. NEIRA BENAVENTE, Alexande Jorgevich (T)

Fiscalía Provincial Especializada en Delitos de Materia Ambiental de Ventanilla

Fiscal Provincial: Dr. TAPIA GOMEZ, Ariel Alejandro (P)

Fiscal Adjunto Provincial: Dra. GONZALES BALDEON, Tamara Rosa (P)

Fiscal Adjunto Provincial: Dra. MIREZ LA ROSA, Laurie Karim (P)

**Fiscalía Provincial Especializada en Delitos de Tráfico Ilícito de Drogas de Ventanilla –  
Sede Ventanilla**

Fiscal Provincial: Dra. ZUZUNAGA SILVA, Luz Mery (P)

Fiscal Adjunto Provincial: Dra. ULLOA MENDOZA, Jessica Marlene (T) (FAPTPC Pasco)

Fiscal Adjunto Provincial: Dr. RAMIREZ PERLECHE, Jimmy Johan (T) (FAPTPC Coronel Portillo – Ucayali)

Fiscal Adjunto Provincial: Dr. VERGARA CHACCA, Nither Romulo (P)

**1º Fiscalía Provincial Especializada en Prevención del Delito de Ventanilla**

Fiscal Provincial: Dr. ARAGON CASTAÑEDA, Leoncio Valeriano (P)

Fiscal Adjunto Provincial: Dra. TRUJILLO GIRALDO, Julissa del Rosario (P)

Fiscal Adjunto Provincial: Dr. RAMOS LOPEZ, Jorge Luis (P)

**2º Fiscalía Provincial Especializada en Prevención del Delito de Ventanilla**

Fiscal Provincial: Dr. POMALAYA TRILLO, Victoria (T)

Fiscal Adjunto Provincial: Dr. JAMANCA POMA, Didie Edgar (P)

Fiscal Adjunto Provincial: Dr. REYES BEIZAGA, Gian Carlo Alexis (P)

**Fiscalía Provincial Corporativa Especializada en Delitos de Corrupción de Funcionarios de Ventanilla**


Fiscal Provincia: Dra. ANGLES PEREZ, Maria del Rosario (P) (FAPTPC-Huaral)

Fiscal Adjunto Provincial: Dra. ILLA HUAMANI, Yuly Monica (P)

Fiscal Adjunto Provincial: Dr. FERNANDEZ SALAZAR, Alberth Martin (P)

Fiscal Adjunto Provincial: Dr. PASCO DELGADO, Wilner Heriberth (P)

Fiscal Adjunto Provincial: Dra. SALINAS LOSTAUNAU, Gyna Shirley (P)



**1° Fiscalía Provincial Corporativa Especializada Contra la Criminalidad Organizada de**

**Ventanilla** Fiscal Provincial: Dra. CASTILLO CHAVEZ, Mayra Guisela (P) (FAPTPC de Casma)

Fiscal Provincial: Dr. GONZALES HURTADO, Rafael Ronald (T) (FPTCECCORG de La Libertad)

Fiscal Adjunto Provincial: Dra. CHIPANA FLORES, Jessica Judith (P)

Fiscal Adjunto Provincial: Dr. ZAVALETA PAREDES, Italo Enrique (P)

Fiscal Adjunto Provincial: Dr. VELASQUEZ VELASCO, Edwin Alejandro (P)

Fiscal Adjunto Provincial: Dr. GARCIA GARCIA, Jhon Manuel Farid (P)

**2° Fiscalía Provincial Corporativa Especializada Contra la Criminalidad Organizada de Ventanilla**

Fiscal Provincial: Dra. MAYURI BOCANEGRA, Elena (P)

Fiscal Provincial: Dr. CERRON VALVERDE, Elver Alcides (P)

Fiscal Adjunto Provincial: Dra. IRIGOIN BARDALES, Magaly (P)

Fiscal Adjunto Provincial: Dr. GUFFANTI PARRA, Leonardo Claudio (P)

Fiscal Adjunto Provincial: Dr. RAMOS VEGA, Raul Max (P)

Fiscal Adjunto Provincial: Dr. LEON LUGO, David (P)

**Fiscalía Provincial Especializada en Delitos Aduaneros y Contra la Propiedad Intelectual de Ventanilla**

Fiscal Provincial: Dra. MOROCHO BARRETO, Yenny Vicky (P)


Fiscal Adjunto Provincial: Dra. CALERO HERRERA, Elva Yesenia (P)

Fiscal Adjunto Provincial: Dr. CONDORI CARRERA, Nielsen Walberto (P)



**Pool de Fiscales de Ventanilla**

- Fiscal Adjunto Provincial: Dra. MUNIVE RODRIGUEZ, Susan Rossmery (P)  
(destacada al Pool de Fiscales de Lima Este, hasta el 31/12/2018)
- Fiscal Adjunto Provincial: Dr. SOTO YLLAJANQUI, Marcial (P)  
(destacada al Pool de Fiscales de Lima Este, hasta el 31/12/2018)
- Fiscal Adjunto Provincial: Dra. PARIONA GUTIERREZ, Maria Isabel (P)  
(destacada al Pool de Fiscales de Lima Este, hasta el 31/12/2018)
- Fiscal Adjunto Provincial: Dra. ROMUALDO JAQUE, Lily Victoria (P)  
(destacada al Pool de Fiscales de Lima Este, hasta el 31/12/2018)
- Fiscal Adjunto Provincial: Dr. PACHECO REJAS, Angello Ricardo (P)  
(destacado a la PJFSDF de Lima Sur, hasta el 31/12/2018)
- Fiscal Adjunto Provincial: Dr. MARTINEZ CAVIDES, David Favuer (P)  
(destacado a la PJFSDF de Lima Sur, hasta el 31/12/2018)
- Fiscal Adjunto Provincial: Dra. ZELADA FLORES, Katherine Soledad (P)  
(destacado a la PJFSDF de Lima Sur, hasta el 31/12/2018)
- Fiscal Adjunto Provincial: Dr. CANO RAMIREZ, Enrique Omar (P)  
(destacado a la PJFSDF de Lima Sur, hasta el 31/12/2018)
- Fiscal Adjunto Provincial: Dr. CORDOVA HUAMAN, Gregorio (P)  
(destacado a la 1° FPPC de Piura, del 01/07 al 31/12/2018)
- Fiscal Adjunto Provincial: Dr. ALARCON PAUCAR, Alcides (P)  
(destacado a la 2° F.SUPRA.CORP.ESP.DEL.LAVA.ACT.PERD.DOM.,  
del 01/07 al 31/12/2018)
- Fiscal Adjunto Provincial: Dr. SILVERIO LINARES, Erick Omar (P)  
(destacado a la 1° FPP Miraflores, del 01/07 al 31/12/2018)
- Fiscal Adjunto Provincial: Dra. TENAZOA REATEGUI, Karen Gianina (P)  
(destacada a la 1° F. Supra.Corp.Esp. Lav. Act. Y Perd. Dom., del  
01/07 al 31/12/2018)
- Fiscal Adjunto Provincial: Dra. GONZALES AQUINO, Carmela Sara Luz (P)  
(destacada a la 2° FPP de Miraflores, del 14/06 al 31/12/2018)
- Fiscal Adjunto Provincial: Dra. SERNAQUE AUCCAHUASI, Emigdia Margarita (P)  
(destacada al Pool de Fiscales de Lima Este, del 01/07 al  
31/12/2018)



## Plan de Acción Distrital de Seguridad Ciudadana

---

- Fiscal Adjunto Provincial: Dr. NUÑEZ TORREJON, Julio Cesar (P)  
(destacado al Pool de Fiscales de Lima Este, del 01/07 al 31/12/2018)
- Fiscal Adjunto Provincial: Dr. ZEGARRA CHAVEZ, Pompeyo Fidel (P)  
(destacado al Pool de Fiscales de Lima Este, del 01/07 al 31/12/2018)
- Fiscal Adjunto Provincial: Dr. PEREZ MIÑANO, Angel Gustavo (P)  
(destacado al Pool de Fiscales de Lima Este, del 01/07 al 31/12/2018)
- Fiscal Adjunto Provincial: Dra. MARTINEZ CHOQUEHUANCA, Maritza Diana (P)  
(destacada al Pool de Fiscales de Lima Este, del 01/07 al 31/12/2018)
- Fiscal Adjunto Provincial: Dra. APESTEGUIA BORJAS, Rossina Marilyn (P)  
(destacada al Pool de Fiscales de Lima Sur, del 01/07 al 31/12/2018)
- Fiscal Adjunto Provincial: Dra. GAMEZ CORDOVA, Julissa Janett (P)  
(destacada a la PJFSD de Lima Sur, del 01/07 al 31/12/2018)
- Fiscal Adjunto Provincial: Dr. VALERA MARTINEZ, Felipe Rommel (P)  
(destacada al Pool de Fiscales de Lima Sur, del 01/07 al 31/12/2018)
- Fiscal Adjunto Provincial: Dra. CABELLO RODRIGUEZ, Patricia Paola (P)  
(destacada al Pool de Fiscales de Lima Sur, del 01/07 al 31/12/2018)
- Fiscal Adjunto Provincial: Dra. RIOS QUISPE, Yessica Paola (P)  
(destacada al Pool de Fiscales de Lima Sur, del 01/07 al 31/12/2018)
- Fiscal Adjunto Provincial: Dra. MEDINA MEZA, Cynthia Maribella (P)  
(destacada a la 2° FPCEDTID – Sede Callao, del 06/07 al 31/12/2018)
- Fiscal Adjunto Provincial: Dra. SOLORZANO DIAZ, Linda Lizbeth (P)  
(destacada a la FPCED Trata de Personas de Lima, hasta el 31/12/2018)



## Plan de Acción Distrital de Seguridad Ciudadana

- Fiscal Adjunto Provincial: Dra. JIMENEZ LEON, Diana Lisseth (P)  
(destacada a la 2° FPCEDTID – Sede Callao, del 17/07 al 31/12/2018)
- Fiscal Adjunto Provincial: Dra. CHIPANA CALLO, Patricia Milagros (P)  
(destacada a la 2° F.Supra.Corp.Esp.Delitos de Lavado de Activos y Perdida de Dominio, hasta el 31/12/2018)
- Fiscal Adjunto Provincial: Dra. TUCTO ALBORNOZ, Mabel Elena (P)  
(destacada a la 2° F. Supra. Corp. Esp. en Delitos de Lavado de Activos y Perdida de Dominio, hasta el 31/12/2018)
- Fiscal Adjunto Provincial: Dra. FLORIAN PAREDES, Saida Milagros (P)  
(destacada a la 2° FPPC de Cañete, hasta el 31/12/2018)
- Fiscal Adjunto Provincial: Dr. ROCA ROJAS, Aldo Luis (P)  
(destacada a la 1° F. Supra. Corp. Espec. Delitos de Lavado de Activos y Pérdida de Dominio, del 01/07 al 31/12/2018)
- Fiscal Adjunto Provincial: Dra. NONATO GARCIA, Yanet Rosario (P)  
(destacada a la FPPC de Barranca, D. F. DE Huaura, del 01/07 al 31/12/2018)
- Fiscal Adjunto Provincial: Dr. MIRANDA LOPEZ, Percy Manuel (P)  
(destacado a la F. Supre. Trans. Esp. Delitos Cometidos por Funcionarios Publicos, hasta el 31/12/2018)
- Fiscal Adjunto Provincial: Dra. ALMANDOS VARGAS, Leyla Lais (P)  
(destacado a la 2° FPCEDTID – Sede Callao, del 01/07 al 31/12/2018)
- Fiscal Adjunto Provincial: Dr. TORRES ZELA, Aidan (P)  
(destacado a la FPEDTID – Sede Tingo Maria, D. F. de Huanuco, del 01/07 al 31/12/2018)



### **Fiscalía Provincial Penal Corporativa de Mi Peru**

- Fiscal Provincial: Dra. SILVA HUAMANTUMBA, Karol (P)
- Fiscal Provincial: Dr. LEYVA DELGADO, David Antonio (P)
- Fiscal Provincial: Dr. VALERA PRADO, Victor Ignacio (P)
- Fiscal Provincial: Dra. BACA CHUNGA DE MATOS, Lucitania Del Milagro (P) (FAPTPC Cañete)
- Fiscal Adjunto Provincial: Dra. SANCHEZ CUELLAR, Jenny Danitza (P)
- Fiscal Adjunto Provincial: Dr. SANCHEZ ORTIZ, Alex Mao (P)

Fiscal Adjunto Provincial: Dr. CRUZ CILIO, Junior Gerson (P)

Fiscal Adjunto Provincial: Dr. FERRO CASAPIA, Raul Eduardo (P)

Fiscal Adjunto Provincial: Dra. GONZALES VALDEIGLESIAS, Liz Teresa (P)

Fiscal Adjunto Provincial: Dr. DEL CASTILLO NAVARRO, Jorge Ricardo (P)

Fiscal Adjunto Provincial: Dra. HUAMAN QUISPE, Nelida (P)

Fiscal Adjunto Provincial: Dr. GARCIA AGUIRRE, Pio Orlando (P)

**1° Fiscalía Provincial Penal Corporativa de Santa Rosa**

Fiscal Provincial: Dra. COLQUE SANDOVAL, Heidy Luzmery (P)

Fiscal Provincial: Dr. ALARCON FLORES, Luis Alfredo (P)

Fiscal Provincial: Dr. SOTO OLIVA, Jose Eudes (P)

Fiscal Provincial: Dr. SUXE SUXE, Dorian Glen (P)

Fiscal Adjunto Provincial: Dra. PADILLA CHIPILLIQUEN, Paola Vanessa (P)

Fiscal Adjunto Provincial: Dra. RAMOS NACION, Silvia Prescila (P)

Fiscal Adjunto Provincial: Dra. ROJAS ALVA, Anabel Victoria (P)

Fiscal Adjunto Provincial: Dr. PAREDES SANCHEZ, Giovani Maximo (P)

Fiscal Adjunto Provincial: Dra. VICENTE FLORES, Gabriela Del Pilar (P)

Fiscal Adjunto Provincial: Dra. PLASENCIA NUÑEZ, Miluska Ekatherine (P)

Fiscal Adjunto Provincial: Dr. TOLENTINO GABANCHO, Edwin George (P)

Fiscal Adjunto Provincial: Dr. ESTRADA BRAVO, Jimmy (P)



**2° Fiscalía Provincial Penal Corporativa de Santa Rosa**

Fiscal Provincial: Dra. MELENDEZ FLORES, Maria Angelica (P)

Fiscal Provincial: Dra. ELIAS SANTANA, Maria Azucena (P)

Fiscal Provincial: Dr. BEDON MARRON, Teofilo Adrián (T) (FPTM de Oyon, D. F. de Huaura)

Fiscal Provincial: Dr. HUARCAYA CAHUANA, Julio Cesar (P)

Fiscal Adjunto Provincial: Dr. GOMEZ SALAS, Cesar Hans (P)

Fiscal Adjunto Provincial: Dr. POVES HUACCHO, Jose Fernando (P)

Fiscal Adjunto Provincial: Dra. QUISPE ASMAT, Luisa Ines (P)

Fiscal Adjunto Provincial: Dra. RAMIREZ CERVANTES, Jackeline (P)

Fiscal Adjunto Provincial: Dra. TRAVEZAÑO ROJAS, Jenny Jacqueline (P)

Fiscal Adjunto Provincial: Dra. LEON HUERTAS, Anali Diana (P)

Fiscal Adjunto Provincial: Dra. FRETTEL CHAVEZ, Evelin Lourdes (P)

Fiscal Adjunto Provincial: Dr. SANDOVAL PALOMINO, Jose Manuel (P)

**3° Fiscalía Provincial Penal Corporativa de Santa Rosa**

- Fiscal Provincial: Dra. TORRES CASTILLO, Magda (P)  
 Fiscal Provincial: Dr. FLORES VELIZ, Ivan Ruddy (P)  
 Fiscal Provincial: Dr. HERRERA CARTHY, Esteban Genaro (P)  
 Fiscal Provincial: Dra. CHINCHAYAN SATO, Melissa Del Carmen (P)  
 Fiscal Adjunto Provincial: Dra. VARGAS YANAC, Karin Iris (P)  
 Fiscal Adjunto Provincial: Dra. DE LA CRUZ HUAMANI, Deyssy Katthiana (P)  
 Fiscal Adjunto Provincial: Dra. MOSTAJO LINDO, Cynthia Vanessa (P)  
 Fiscal Adjunto Provincial: Dra. QUIJANO ROJAS, Monica Elvira (P)  
 Fiscal Adjunto Provincial: Dra. DELGADO CASTRO, Cecilia Yngrid (P)  
 Fiscal Adjunto Provincial: Dra. GARRIAZO VALVERDE, Silvia (P)  
 Fiscal Adjunto Provincial: Dra. TORRES CALENI, Rosalia (P)  
 Fiscal Adjunto Provincial: Dr. BENDEZU MAYORGA, Javier Raul (P)



**DIRECTOR EDUCACIÓN**

• **REPRESENTANTE DE LA UGEL VENTANILLA**

Lic. Felix Martin Matos Caparo

**Teléfono:** 969604601

**Correo Electrónico:** [felixmartinmatos@gmail.com](mailto:felixmartinmatos@gmail.com)

**DIRECTOR DE LA UGEL VENTANILLA:** Mg. Julio Cesar Castillo Carrión

**TELEFONO:** 5535157

• **NUMERO DE COLEGIOS A NIVEL DISTRITAL**

NIVEL EDUCATIVO	NUMERO
EDUCACION PRIMARIA	176
EDUCACION SECUNDARIA	96
INSTITUTOS	13

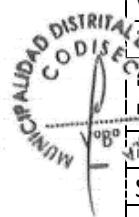
Fuente: ESCALE 2017

**PRIMARIA –PUBLICA Y PRIVADA**

Nombre de IE	Dirección de IE
3720 NUESTRA SEÑORA DE LA MISERICORDIA	CARRETERA PANAMERICANA NORTE
3089 LOS ANGELES	CALLE PARAISO S/N
5094 NACIONES UNIDAS	AVENIDA PERU ALTURA KM 37.5
5090 ANTONIA MORENO DE CACERES	ANTONIO MORENO DE CACERES SECTOR IV

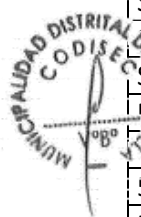
**Plan de Acción Distrital de Seguridad Ciudadana**

5088 HEROES DEL PACIFICO	AVENIDA B S/N SECTOR II
FE Y ALEGRIA 33	AVENIDA CUZCO S/N
SAN JUAN	AVENIDA TRUJILLO S/N MZ I13 LOTE 2-3-4-5
AVHALDIM	CALLE 22 S/N MZ 69 LOTE 12-13-14
ANDRES BELLO DE A.M.C.	MZ C3 LOTE 13
4020 JOSE SANTOS CHOCANO	AVENIDA LOS GERANIOS S/N
4021	AVENIDA BIERZO S/N
5052 VIRGEN DE LA MERCED	AVENIDA LOS GERANEOS / CALLE CUATRO S/N
5053 VICTOR ANDRES BELAUNDE	AVENIDA LOS GERANIOS S/N
5086 POLITECNICO DE VENTANILLA	AVENIDA NEPTUNO S/N
5087	CARRETERA PANAMERICANA NORTE KM 37.5 MZ M LOTE 8
5091 HIJOS DE GRAU	HIJOS DE GRAU MZ O
5093 ANTONIO RAYMONDI	AVENIDA GONZALES GANOZA I S/N SECTOR IZQUIERDO
5096	AVENIDA CARLOS VILLANUEVA S/N ZONA 3
NUUESTRA SEÑORA DE BELEN	AVENIDA DALIAS S/N
RAMON SUAREZ SAURI	AVENIDA ANDRES AVELINOA CACERES S/N MZ C-4 LOTE 15
WERNER HEISENBERG	MZ P1 LOTE 15
ALMIRANTE MIGUEL GRAU	INTERSECCION AV. VENUS CON AV. NEPTUNO S/N
VIRGEN DE LA ASUNCION	AVENIDA PEDRO BELTRAN CALLE S/N MZ 21 LOTE 19
MANUEL SEOANE CORRALES	AVENIDA HUAURA S/N MZ G LOTE 5
LINCO NAVAL CAPITAN DE CORBETA	
MANUEL CLAVERO	AVENIDA MERCURIO S/N
EL SEMBRADOR	AVENIDA VENUS MZ B LOTE 12-9
SAN PEDRO NOLASCO	A LA PLAYA MZ V3 LOTE 16
ALBERT EINSTEIN	MZ J11 LOTE 5-8 SECTOR II
CRISTO REY	CALLE OMBU S/N MZ S5 LOTE 22
SAN AGUSTIN	MZ K LOTE 7,9,10 SECTOR III
SAN JUDAS TADEO	AVENIDA TRUJILLO S/N MZ J-11 LOTE 2
5077 JOSE FAUSTINO SANCHEZ CARRION	CALLE 3 KM 37 ZONA 1
5116 DIVINO CREADOR	CALLE SANTA ROSA SECTOR II BALNEAREO
5119 VILLA EMILIA	CALLE LOS FICUS S/N MZ M LOTE 1
5117 JORGE PORTOCARRERO REBAZA	SECTOR E BARRIO XI COOP KAWACHI MZ M
MAHANAIM	PROLONGACION GONZALES GANOZA MZ M LOTE 4 4
LAS PERLAS DE JESUS	AVENIDA CACTUS S/N MZ 26 LOTE 22
5051 VIRGEN DE FATIMA	AVENIDA PEDRO BELTRAN S/N
5098 KUMAMOTO	AVENIDA CUZCO S/N
MARCELINO CHAMPAGNAT	MZ O LOTE 25,26,27 SECTOR II
5118 - CMDTE JUAN VALER SANDOVAL	CALLE GENERAL SANTA CRUZ S/N
MADRE TERESA DE CALCUTA	AVENIDA EUCALIPTUS S/N MZ 5 LOTE 17
HARRY SULLIVAN	11 DE AGOSTO S/N MZ F LOTE 1
ELIM	AVENIDA TRUJILLO S/N MZ G-3 LOTE 2
ANTONIO RAIMONDI DELL'ACQUA	AVENIDA PEDRO BELTRAN MZ 21 LOTE 18
MI PEQUEÑO MUNDO	AVENIDA CAJAMARCA MZ H-10 LOTE 10
CIRO ALEGRIA	AVENIDA TRUJILLO MZ I13 LOTE LT
ALBERTO FLORES GALINDO	AVENIDA TACNA S/N MZ K-4 LOTE 29
SEÑOR DE LOS MILAGROS	AVENIDA LOS GERANIOS S/N MZ 6 LOTE 2



**Plan de Acción Distrital de Seguridad Ciudadana**

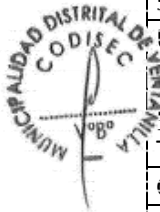
FE Y ALEGRIA 43	AVENIDA LOS CEREZOS S/N
SEÑOR CAUTIVO DE AYABACA	PASAJE DEFENSORES DE LA PATRIA S/N MZ N3 LOTE 14
ISAAC NEWTON E.I.R.L.	MZ O LOTE 19 SECTOR II IZQUIERDO
TERESA GONZALES DE FANNING	CALLE ANDROMEDA 129
PASITOS DE JESUS	SECTOR I LICENCIADOS S/N MZ T-5 LOTE 11
CARMELITAS NUESTRO SALVADOR	MZ F1 LOTE 14 SECTOR VI
DE JESUS	CALLE REGULUS URB. ALMIRANTE MIGUEL GRAU 111
LUIS PASTEUR	AVENIDA AYACUCHO S/N MZ E-1 LOTE 17-18
SAN ANTONIO DE PADUA	CALLE UNO S/N MZ B LOTE 4-5-14 SECTOR III
DIOS ES AMOR	AVENIDA TUMBES MZ H4 LOTE 10-11
LAS DUNAS	CALLE PROLONGACION CUZCO S/N MZ H LOTE 1
FE Y ALEGRIA 29	AVENIDA PRINCIPAL AMPLIACION A S/N
MARIA AUXILIADORA	AVENIDA TACNA S/N MZ K3 LOTE 8
DAVID JESUS	CALLE OMBU S/N MZ 56 LOTE 7
B.FREDERIC SKINNER	AVENIDA TOMAS FARFAN MZ E-1 LOTE 11 SECTOR I
ROBERTO CLEMENTE MARKHAM	MZ P-5 LOTE 2-3 ETAPA I
CRISTO SALVADOR E.I.R.L.	CALLE 25 S/N MZ A-1 LOTE 9
SAN JUDAS TADEO PATRON DE LOS NIÑOS	MZ W3 LOTE 10
DIVINO MAESTRO	CALLE ESCORPION 440
SOPHIANO COLLEGE	CALLE 11 S/N MZ C-4 LOTE 1-2-11
SAN MARTIN DE PORRAS	MZ N LOTE 6 SECTOR II
SAN ANDRES	CALLE 6 S/N MZ 23 LOTE 12
SAN VICENTE DE PAUL	AVENIDA CUZCO S/N MZ E-18 LOTE 1
DOMINGO SAVIO	MZ R-5 LOTE 24 ETAPA I
PRINCIPE DE ASTURIAS	MZ 59 LOTE 24
5123 FRANCISCO BOLOGNESI CERVANTES	AVENIDA ARQUITECTOS S/N
5121 PEDRO PLANAS	JIRON LAS AGUILAR S/N MZ M LOTE F-2 ETAPA I
5120 JOSE CARLOS MARIATEGUI LA CHIRA	AVENIDA ALFONSO UGARTE S/N
CONSORCIO EDUCATIVO FK	CALLE 5 MZ 23 LOTE 23-24
ARTURO PADILLA ESPINOZA	AVENIDA REVOLUCION 2494 MZ I LOTE 15
ROSA DE AMERICA	CALLE 21 MZ A LOTE 2-6-7-8 SECTOR II
5125 CASUARINAS	JIRON LAS VIOLETAS S/N MZ A LOTE 1
JEAN PIAGET	AVENIDA JOSE CANALES MZ C LOTE 8
REINA DE LA PAZ	MZ E-5 LOTE 39
DIVINO CORAZON DE JESUS	AVENIDA AYACUCHO S/N MZ D-16 LOTE 9
5124 LIBERTADOR SIMON BOLIVAR	AVENIDA CABO BLANCO S/N
MI PEQUEÑO ARQUITECTO	SECTOR II S/N MZ K-7 LOTE 27
5127 MARTIR JOSE OLAYA	JIRON LOS ARBOLITOS CON ESQUINA JIRON LOS NARDOS MZ G
5122 JOSE ANDRES RAZURI ESTEVEZ	JIRON LOS ECOLOGOS MZ D LOTE 02 SECTOR EQUIPAMIENTO
COPRODELI SAN MARTIN	MZ Q2 LOTE 1 SECTOR B
5128 SAGRADO CORAZON DE MARIA	MZ M-1 LOTE 02 SECTOR E
COPRODELI SAN JUAN MACIAS	MZ H2 LOTE 2 SECTOR C
VIRGEN NUESTRA SEÑORA DE LAS MERCEDES	MZ D-7 LOTE 14
INMACULADA CONCEPCION DE MARIA	CALLE BELGICA MZ B LOTE 17-18
JIREH	AVENIDA LAS MAGNOLIAS SECTOR COSTA AZUL MZ B





**Plan de Acción Distrital de Seguridad Ciudadana**

	17 S/N
VIRGEN DE LAS NIEVES	CALLE LAS FRESAS S/N MZ M LOTE 1-2
5130-2 VILLA DEL MAR	MZ M LOTE 1
5129 VENCEDORES DE PACHACUTEC	AVENIDA 225 MZ P SECTOR D
5130 PACHACUTEC	MZ L-M-N SECTOR A
5130-1 LOS LICENCIADOS	MZ S-5 LOTE C2 ETAPA I
COPRODELI SAN FRANCISCO SOLANO	MZ J2 SECTOR E
SAGRADO CORAZON	AVENIDA MANUEL CLAVERO S/N MZ C LOTE 31
5130-4 CHAVINILLO	MZ T LOTE 01
PEDRO PAULET	CALLE MZ S LOTE 1
ROSARIO DE SANTA MARIA	CALLE COLOMBIA S/N MZ S LOTE 21-23
HEROES DEL PACIFICO	AVENIDA LA PLAYA S/N MZ I LOTE 1 ETAPA 4
5135 LA SALLE	AVENIDA VILLA MZ A-1 LOTE 1
5130-3 VICTOR RAUL HAYA DE LA TORRE	AVENIDA 11 DE AGOSTO S/N
JESUS EL GRAN MAESTRO	AVENIDA TACNA S/N MZ C10 LOTE 4-5
INMACULADA CONCEPCION DE LA SANTISIMA VIRGEN DEL ROSARIO	MZ H LOTE 1-2-3
FE Y ALEGRIA 59	CALLE NICARAGUA S/N MZ G1 LOTE 1A
MARIA MILAGROSA	MZ E LOTE 4-5
SABIO ANTONIO RAIMONDI	CALLE CABO BLANCO MZ F LOTE 15-16 SECTOR C
5137	AVENIDA C AMPLIACION B CALLE 39 VENTANILLA ALTA S/N
UNION Y PORVENIR	AVENIDA LOS PINOS MZ M LOTE 5-6-7-8-9
NEW SCHOOL OF JESUS'S	AVENIDA HEROES DE LA GUERRA DEL PACIFICO MZ F LOTE 1
TRILCE VENTANILLA-TRENTO	AVENIDA LAS BEGONIAS MZ 33 LOTE 15
GUJA DIVINA	MZ H-2 LOTE 22-23 SECTOR I
VIRGEN DE LA LUZ	SECTOR A GRUPO RESIDENCIAL A2 MZ N-2 LOTE 3-4
SAN IGNACIO DE LOYOLA	MZ A LOTE 22 SECTOR I
5141 DIVINO MAESTRO	AVENIDA BOLIVIA S/N MZ K2 LOTE 04
LEONARDO DA VINCI	AVENIDA C MZ 8 LOTE 13 ZONA B
FLORA TRISTAN	SECTOR C S/N MZ M LOTE 13-14
SANTA MARIA DE PACHACUTEC	MZ Y-1 LOTE 2-3-4-5 SECTOR B
5140 PRESIDENTE DE LA REPUBLICA DE COLOMBIA - DR ALVARO URIBE VELEZ	MZ L LOTE 1 ETAPA IV SECTOR G
SEÑOR DE LOS MILAGROS DE NUEVO PROGRESO	AVENIDA BOLIVIA MZ L LOTE 5-6
APOSTOL SANTIAGO	MZ Z LOTE 9-10-19 SECTOR A
SAN JOSE DE VIGNY	AVENIDA AREQUIPA MZ B12 LOTE 4-5
NUESTRA SRA. DE GUADALUPE DE PACHACUTEC	AVENIDA 200 MILLAS MZ B SECTOR F
WILHELM VON HUMBOLT	MZ D-3 LOTE 13 SECTOR D
JEAN PIAGET DE PACHACUTEC	MZ Q LOTE 06 - 07
SAN FRANCISCO SOLANO DE MARIA JESUS	JIRON GLADIOLOS MZ G LOTE 5-6
CRISTO SALVADOR	MZ P4 LOTE 1-23 SECTOR D
SAN JUAN DE DIOS TODOPODEROSO	MZ D1 LOTE 1,2,15,16
HEROES DEL CENEP	CALLE RIO REQUE S/N MZ T LOTE 17-18
MISION INTEGRAL	AVENIDA 190 MZ T-1 LOTE 10 SECTOR E
ALFA	CALLE 17 272




**Plan de Acción Distrital de Seguridad Ciudadana**

AMERICAN SCHOOL	AVENIDA VILCASHUAMAN MZ K LOTE 14 SECTOR IV
EL AMAUTA	AVENIDA MZ U LOTE 11
LINDA BAKER	MZ B LOTE 4-5-6
LOS ANGELES	MZ N3 LOTE 19 SECTOR E
ROSA DE LOS ANGELES	AREQUIPA MZ O LOTE 2-3-4
ALMIRANTE MIGUEL GRAU SEMINARIO	AVENIDA LA PERUANIDAD S/N MZ P LOTE 3
VENECIA	MZ H LOTE 8 SECTOR E
AMERICA'S HIGH SCHOOL	AVENIDA LOS NARCISOS S/N MZ 53 LOTE 22
SEÑOR DE BELEN	CALLE J MZ P LOTE 15
CRISANTOS	SECTOR D MZ D3 LOTE 5, 18 Y 19
MARIA GORETI	AVENIDA 225 MZ F LOTE 8
CIENTIFICO EL AMAUTA	AVENIDA C MZ IV-IX LOTE 5-24
RAYTO DE SOL	AVENIDA PROLONGACION CUZCO MZ M LOTE 31-1
ECOLOGICO NUEVA IMAGEN EDUCATIVA	AVENIDA VILCASHUAMAN MX LT 9 S/N
JOHN DEWEY	AVENIDA MZ E LOTE 30 SECTOR F
ESCUELA HOGAR	JIRON ECOLOGOS MZ C LOTE 1-6
EL BUEN SAMARITANO	MZ G2 LOTE 26
TRENTO	MZ V LOTE 32,33 SECTOR III
SANTO DOMINGO DE GUZMAN	MZ K1 LOTE 01 Y 16 SECTOR A
EVARISTE GALOIS	JIRON HURIN CUZCO MZ C LOTE 1
PACHACUTEC	SECTOR G BARRIO XV GRUPO RESIDENCIAL 3 MZ G
ADOLFO MIRANDA CASTRO	AVENIDA 42 S/N MZ L1 LOTE 27-5-6-7
5142 VIRGEN DE GUADALUPE	MZ C LOTE 01
ALTERNATIVO TALENTOS	CALLE 6 MZ 23 LOTE 15
MONTE HOREB	AVENIDA BOLIVIA S/N MZ T LOTE 4-5
CORAZON DE SANTA MARIA	SECTOR F BARRIO XII GRG MZ G LOTE 01, 18,19, 20
SANTISIMO SEÑOR CAUTIVO DE AYABACA	MZ E LOTE 14-15
DISCOVERY HIGH SCHOOL	AVENIDA BOLIVIA S/N MZ V LOTE 10-11-12 Y 13
TECNOLOGICO CONSTRUCTORES	AVENIDA CONSTRUCTORES MZ Y LOTE 10-12-13 SECTOR II
ATLAS	AVENIDA WIRACOCOA F3 MZ N3 LOTE 4 Y 5 SECTOR C
CHARLES DARWIN	MZ A LOTE 20 Y 21
LOS ANGELES DE DIOS	MZ J-4 LOTE 01-02
GOTITAS DE AMOR	MZ Ñ LOTE 19 Y 20
5144 DIVINO CRISTO EN LAS ALTURAS	CALLE LOS PROCERES PARCELA I S/N
BUCKINGHAM SCHOOL	CALLE BETACRUZ 113
LA SAGRADA FAMILIA	SECTOR E-I CALLE 50 MZ E1 LOTE 11 Y 27
5145	MZ L1 LOTE 1 ETAPA I
ESCUELA HOGAR COMUNITARIA REGIONAL SAGRADA FAMILIA	AVENIDA PACHACUTEC Y JR. LOS FAISANES MZ U1 LOTE 9
SCIENTIFIC SCHOOL	MZ M1 LOTE 13-16 SECTOR C3
MARIA MADRE	CALLE 37 S/N MZ Q2 LOTE 21-23 SECTOR E3
PIO SAROBE I	MZ H-23 LOTE 08
SAN LUIS GONZAGA	AVENIDA PACHACUTEC CUADRA 2
5146	MZ U LOTE 01 SECTOR OASIS
BLAISE PASCAL	AVENIDA LOS PINOS MZ C LOTE 12 - 13 SECTOR PACHACUTEC
VIRGEN DE LOS ANGELES	MZ U-1 LOTE 12 - 13 -



**Plan de Acción Distrital de Seguridad Ciudadana**

JESUCRISTO MI PASTOR	MZ I LOTE 01 Y 02
COPRODELI SANTA MARIA ASUNTA AL CIELO	AVENIDA CONSTRUCTORES MZ C LOTE 1
PEDRO RUIZ GALLO	MZ Z-2 LOTE 16-17
FE Y ALEGRIA 76	GRUPO RESIDENCIAL 5 SECTOR F
LUISA ASTRAIN	PROYECTO CIUDADELA PACHACUTEC SECTOR E
ALFONSO UGARTE	PROYECTO PILOTO PACHACUTEC MZ K1 LOTE 102425 SECTOR B-2
ALFA KID'S	AVENIDA BEGONIAS MZ 40 LOTE 01
5147	AVENIDA LOS TOPOGRAFOS S/N MZ C2 LOTE 1
JACK DAJHERT	GRUPO RESIDENCIAL B4 MZ J1 LOTE 8-22 SECTOR B
ESCRITOR CESAR VALLEJO II	AVENIDA ARQUITECTOS S/N MZ B LOTE 2-3
MATEMATICO HARRY SULLIVAN	MZ B LOTE 4-19
GAMALIEL	MZ A LOTE 4
ANGELES DE SAN PEDRO	MZ Y1 LOTE 21-22
NUEVO AMANECER	MZ W2 LOTE 7-16 SECTOR A
5148 LAS BRISAS DE PACHACUTEC	MZ B LOTE 1
SANTA MARIA SCHOOL	MZ Y LOTE 9-11 AA.HH.
ALBERT EINSTEIN III	MZ U LOTE 15-26-27
AVENTURAS KIDS	CALLE SIRIUS 110-112
SANTISIMO SEÑOR DE LUREN	AVENIDA CHINCHON MZ T LOTE 5
MARIA AUXILIADORA II	MZ E1 LOTE 9-12
SACO OLIVEROS SEDE VENTANILLA	MZ S LOTE 22-26
MIRAMAR	MZ E LOTE 2-5 SECTOR 2 GRUPO G
ATINO AMERICANO	MZ I-2 LOTE 16-18 SECTOR D ZONA GRUPO RESIDENCIAL BARRIO IX



**SECUNDARIA / PUBLICA Y PRIVADA**

<b>Nombre de IE</b>	<b>Dirección de IE</b>
3720 NUESTRA SEÑORA DE LA MISERICORDIA	CARRETERA PANAMERICANA NORTE
3089 LOS ANGELES	CALLE PARAISO S/N
5098 KUMAMOTO	AVENIDA CUZCO S/N
5093 ANTONIO RAYMONDI	AVENIDA GONZALES GANOZA I S/N SECTOR IZQUIERDO
MANUEL SEOANE CORRALES	AVENIDA HUAURA S/N MZ G LOTE 5
NUESTRA SEÑORA DE BELEN	AVENIDA IRIS Y CALLE 13 S/N
5090 ANTONIA MORENO DE CACERES	ANTONIO MORENO DE CACERES SECTOR IV
5086 POLITECNICO DE VENTANILLA	AVENIDA NEPTUNO S/N
LICEO NAVAL CAPITAN DE CORBETA MANUEL CLAVERO	AVENIDA MERCURIO S/N
5051 VIRGEN DE FATIMA	AVENIDA PEDRO BELTRAN S/N
SAN ANDRES	AVENIDA LOS GERANIOS S/N MZ G LOTE 6
RAMON SUAREZ SAURI	AVENIDA ANDRES AVELINO CACERES S/N MZ C-4 LOTE 15
AVHALDIM	CALLE 22 S/N MZ 69 LOTE 12-13-14
VIRGEN DE LA ASUNCION	AVENIDA PEDRO BELTRAN CALLE S/N MZ 21 LOTE 19
ALMIRANTE MIGUEL GRAU	INTERSECCION AV. VENUS CON AV. NEPTUNO S/N
FE Y ALEGRIA 33	AVENIDA CUZCO S/N


**Plan de Acción Distrital de Seguridad Ciudadana**

ANTONIO RAIMONDI DELL' ACQUA	AVENIDA PEDRO BELTRAN MZ 21 LOTE 18
SOPHIANO COLLEGE	CALLE 11 S/N MZ C-4 LOTE 1-2-11
SAN JUAN	AVENIDA TRUJILLO S/N MZ I13 LOTE 2-3-4-5
MARCELINO CHAMPAGNAT	MZ O LOTE 25,26,27 SECTOR II
SAN AGUSTIN	MZ J LOTE 15 SECTOR III
VILLA LOS REYES	CALLE 25 S/N
SAN PEDRO NOLASCO	A LA PLAYA MZ V3 LOTE 16
B.FREDERIC SKINNER	AVENIDA TOMAS FARFAN MZ E-1 LOTE 11 SECTOR I
ROBERTO CLEMENTE MARKHAN	MZ P-5 LOTE 2-3 ETAPA I
CIRO ALEGRIA	AVENIDA TRUJILLO MZ I13 LOTE LT
TERESA GONZALES DE FANNING	CALLE ANDROMEDA 129
FE Y ALEGRIA 43	AVENIDA LOS CEREZOS S/N
FE Y ALEGRIA 29	AVENIDA PRINCIPAL AMPLIACION A S/N
SEÑOR DE LOS MILAGROS	AVENIDA LOS GERANIOS S/N MZ 6 LOTE 2
ISAAC NEWTON E.I.R.L.	MZ O LOTE 19 SECTOR II IZQUIERDO
LUIS PASTEUR	AVENIDA AYACUCHO S/N MZ E-1 LOTE 17-18
MARIA AUXILIADORA	AVENIDA TACNA S/N MZ K3 LOTE 8
CRISTO SALVADOR E.I.R.L.	CALLE 25 S/N MZ A-1 LOTE 9
5151 SAN JUAN BOSCO	CALLE LAS FRESAS S/N MZ M LOTE 1
SAN VICENTE DE PAUL	AVENIDA CUZCO S/N MZ E-18 LOTE 1
SAN JUDAS TADEO PATRON DE LOS NIÑOS	MZ W3 LOTE 10
MAHANAIM	PROLONGACION GONZALES GANOZA MZ M LOTE 4 4
122 JOSE ANDRES RAZURI ESTEVEZ	JIRON LOS ECOLOGOS MZ D LOTE 02 SECTOR EQUIPAMIENTO
5088 HEROES DEL PACIFICO	AVENIDA B S/N SECTOR II
5124 LIBERTADOR SIMON BOLIVAR	AVENIDA CABO BLANCO S/N
ALBERT EINSTEIN II	MZ J11 LOTE 5-8 SECTOR II
COPRODELI SAN JUAN MACIAS	MZ H2 LOTE 2 SECTOR C
5127 MARTIR JOSE OLAYA	JIRON LOS ARBOLITOS CON ESQUINA JIRON LOS NARDOS MZ G
5130 PACHACUTEC	MZ L-M-N SECTOR A
COPRODELI SAN FRANCISCO SOLANO	MZ J2 SECTOR E
5128 SAGRADO CORAZON DE MARIA	MZ M-1 LOTE 02 SECTOR E
HEROES DEL PACIFICO	AVENIDA LA PLAYA S/N MZ I LOTE 1 ETAPA 4
5130-3 VICTOR RAUL HAYA DE LA TORRE	AVENIDA 11 DE AGOSTO S/N
5121 PEDRO PLANAS SILVA	JIRON LAS AGUILAR S/N MZ M LOTE F-2 ETAPA I
5123 FRANCISCO BOLOGNESI CERVANTES	AVENIDA ARQUITECTOS S/N
SOL NACIENTE	YOSHIYAMA MZ L LOTE 1-12 SECTOR E
5138	AVENIDA JOSE DE SAN MARTIN MZ M-3 LOTE 09
5137	AVENIDA C AMPLIACION B CALLE 39 VENTANILLA ALTA S/N
ALFA	CALLE 17 272
SAN ANTONIO DE PADUA	CALLE UNO S/N MZ B LOTE 4-5-14 SECTOR III
COLEGIO FRANCES DIVINO MAESTRO	CALLE ESCORPION URB ALMIRANTE MIGUEL GRAU 440
MARCELINO CHAMPAGNAT DE PACHACUTEC	AVENIDA WIRACOCCHA SECTOR C GRUPO C-2 MZ F LOTE 13-14
TRILCE VENTANILLA-TRENTO	AVENIDA LAS BEGONIAS MZ 33 LOTE 15
DE JESUS	CALLE REGULUS URB. ALMIRANTE MIGUEL GRAU 111



**Plan de Acción Distrital de Seguridad Ciudadana**

4021	AVENIDA BIERZO S/N
ROSARIO DE SANTA MARIA	CALLE COLOMBIA S/N MZ S LOTE 21-23
5117 JORGE PORTOCARRERO REBAZA	SECTOR E BARRIO XI COOP KAWACHI MZ M
ELIM	AVENIDA TRUJILLO S/N MZ G-3 LOTE 2
5125 CASUARINAS	JIRON LAS VIOLETAS S/N MZ A LOTE 1
COPRODELI SAN MARTIN	MZ Q2 LOTE 1 SECTOR B
GUIA DIVINA	MZ H-2 LOTE 22-23 SECTOR I
5141 DIVINO MAESTRO	AVENIDA BOLIVIA S/N MZ K2 LOTE 04
CONSORCIO EDUCATIVO FK	CALLE 5 MZ 23 LOTE 29-30
FE Y ALEGRIA 59	CALLE NICARAGUA S/N MZ G1 LOTE 1A
AMERICA'S HIGH SCHOOL I	CALLE 16 MZ 52 LOTE 6
TRENTO	MZ V LOTE 32,33 SECTOR III
EVARISTE GALOIS	JIRON HURIN CUZCO MZ C LOTE 1
ARTURO PADILLA ESPINOZA	AVENIDA REVOLUCION 2494 MZ I LOTE 15
5142 VIRGEN DE GUADALUPE	MZ C LOTE 01
AMERICAN SCHOOL	AVENIDA VILCASHUAMAN MZ K LOTE 14 SECTOR IV
HEROES DEL CENEP	CALLE RIO REQUE S/N MZ T LOTE 17-18
CORAZON DE SANTA MARIA	SECTOR F BARRIO XII GRG MZ G LOTE 01, 18,19, 20
NUESTRA SRA. DE GUADALUPE DE PACHACUTEC	AVENIDA 200 MILLAS MZ B SECTOR F
ROSA DE AMERICA	CALLE 21 MZ A LOTE 2-6-7-8 SECTOR II
UNION Y PORVENIR	AVENIDA LOS PINOS MZ M LOTE 5-6-7-8-9
INMACULADA CONCEPCION DE LA SANTISIMA VIRGEN DEL ROSARIO	MZ H LOTE 1-2-3
ALTERNATIVO TALENTOS	CALLE 6 MZ 23 LOTE 15
ESCUELA HOGAR COMUNITARIA REGIONAL SAGRADA FAMILIA	AVENIDA PACHACUTEC Y JR. LOS FAISANES MZ U1 LOTE 9
LUISA ASTRAIN	PROYECTO CIUDADELA PACHACUTEC SECTOR E
LOS ANGELES DE DIOS	MZ J-4 LOTE 01-02
COPRODELI SANTA MARIA ASUNTA AL CIELO	AVENIDA CONSTRUCTORES MZ C LOTE 1
SANTA MARIA DE PACHACUTEC	MZ Y-1 LOTE 2-3-4-5 SECTOR B
JUVENTUD UGARTINA	PROYECTO PILOTO PACHACUTEC MZ K1 LOTE 3-4 SECTOR B-2
APOSTOL SANTIAGO	MZ Z LOTE 9-10-19 SECTOR A
PRINCIPE DE ASTURIAS	CALLE 16 MZ 55 LOTE 12
GUADALUPE NUEVA GENERACION	MZ C LOTE 2
JACK DAJHERT	GRUPO RESIDENDICAL B4 MZ J1 LOTE 8-22 SECTOR B
PRINCIPE DE ASTURIAS DE PACHACUTEC	AVENIDA LOS QUIMICOS S/N MZ C LOTE 4-5
DISCOVERY HIGH SCHOOL	AVENIDA BOLIVIA S/N MZ V LOTE 10-11-12 Y 13
5077 JOSE FAUSTINO SANCHEZ CARRION	CALLE 3 KM 37 ZONA 1
5149	MZ G LOTE 1 SECTOR RESIDENCIAL 3 BARRIO XIII
5150	MZ Q LOTE 1 SECTOR CERRO CACHITO
JEAN PIAGET	AVENIDA JOSE CANALES MZ C LOTE 8
ESCUELA HOGAR	JIRON ECOLOGOS MZ C LOTE 1-6
5135 LA SALLE	AVENIDA VILLA MZ A-1 LOTE 1
TECNOLOGICO CONSTRUCTORES	AVENIDA CONSTRUCTORES MZ Y LOTE 10-12-13 SECTOR II
MATEMATICO BILINGÜE HARRY SULLIVAN	AVENIDA SANTA ROSA MZ A2 LOTE 1



## Plan de Acción Distrital de Seguridad Ciudadana

FE Y ALEGRIA 76	GRUPO RESIDENCIAL 5 SECTOR F
5094 NACIONES UNIDAS	AVENIDA PERU ALTURA KM 37.5
5148 LAS BRISAS DE PACHACUTEC	MZ B LOTE 1
SACO OLIVEROS SEDE VENTANILLA	MZ S LOTE 22-26

### EDUCACIÓN BÁSICA ALTERNATIVA

Nombre de IE	Dirección de IE
CEBA - MANUEL SEOANE CORRALES	AVENIDA HUAURA S/N MZ G LOTE 5
CEBA - MANUEL SEOANE CORRALES	AVENIDA HUAURA S/N MZ G LOTE 5
CEBA - NUESTRA SEÑORA DE BELEN	AVENIDA IRIS Y CALLE 13 S/N
CEBA - NUESTRA SEÑORA DE BELEN	AVENIDA IRIS Y CALLE 13 S/N
CEBA - NUESTRA SEÑORA DE GUADALUPE	AVENIDA BEGONIAS MZ 24 LOTE 5-B
CEBA - ALBERT EINSTEIN	MZ J11 LOTE 5-8 SECTOR II
CEBA - DEL IPEC	AVENIDA PEDRO BELTRAN 587
CEBA - SAN JERONIMO	CALLE 6 MZ 21 LOTE 3
CEBA - VIRGEN DEL ROSARIO	MZ H LOTE 1-2-3
CEBA - AURELIO BALDOR	MZ I LOTE 3-4

### EDUCACION ESPECIAL

Nombre de IE	Dirección de IE
HELEN KELLER	AVENIDA F - GRUPO D-1 MZ Z-1 SECTOR D
CEBE DIVINO MILAGRO	AVENIDA LOS GERANIOS
SAGRADO CORAZON DE JESUS	AVENIDA TRUJILLO MZ J-17 LOTE 2
HELEN KELLER	AVENIDA F - GRUPO D-1 MZ Z-1 SECTOR D
CEBE DIVINO MILAGRO	AVENIDA LOS GERANIOS
SAGRADO CORAZON DE JESUS	AVENIDA TRUJILLO MZ J-17 LOTE 2

### CETPROS

Nombre de IE	Dirección de IE
SAN LUIS GONZAGA	JIRON PACHACUTEC S/N
VENTANILLA	AVENIDA LOS GERANIOS S/N
FE Y ALEGRIA 43 LA SALLE	AVENIDA LOS CEREZOS S/N
SAN PABLO DE LA CRUZ	CALLE ENTRE CALLE 7 Y 8 II SECTOR ANGAMOS S/N
NUEVO PACHACUTEC	PARCELA E
CETPRO PROMAE - IPECU	AVENIDA PEDRO BELTRAN - CALLE 17 587
HELEN CURTIS	MZ E LOTE 6
CESCA	MZ C-8 LOTE 20
AMERICANO	CALLE UNO 1 MZ V4 LOTE 14-12

### G. RED DE SALUD VENTANILLA

Todos los establecimientos de salud del Distrito de Ventanilla según su categoría cuentan con la infraestructura para la atención de los usuarios, como son: Consultorio de medicina, enfermería, obstetricia, farmacia, admisión, laboratorio, nutrición, psicología, entre otros.

## Plan de Acción Distrital de Seguridad Ciudadana

• **REPRESENTANTE DE LA RED DE SALUD DE VENTANILLA**

**Nombre y Apellidos:** Lic. Jorge Huaytalla Pablo

**Teléfono:** 943260741

**Correo Electrónico:** [Jorge-hp@hotmail.com](mailto:Jorge-hp@hotmail.com)

**DIRECTOR DE LA RED DE SALUD DE VENTANILLA:**

**Nombre y Apellidos:** Dr. Roberto Espinoza Atoche

**Teléfono:** 988023198

ESTABLECIMIENTOS	MEDICOS JEFES	DIRECCIÓN	TELEFONOS			EMAILS
			FIJOS Y PERSONALES	CELULARES	RPM #	
<b>DIRECTOR RED VENTANILLA</b>	<b>SR. DR. Roberto Espinoza Atoche</b>	<b>Mz. V, Lote 30, III Sector, lado izquierdo, Urb. A. Moreno de Cáceres</b>	<b>5539653 988023198</b>	<b>996499781</b>	<b>#996499781</b>	<b>robertoespi13@hotmail.com</b>
<b>MICRORED DE SALUD "PACHACUTEC"</b>						
<b>C.S. MATERNO INFANTIL PACHACUTEC PERU COREA (Base de Microred)</b>	<b>DR. GERMAN VICTOR ARAGONEZ ALMONACID</b>	<b>PROYECTO CIUDAD PACHACUTEC</b>	<b>999280711</b>	<b>965319170</b>	<b>#965319170</b>	<b>aragonezger@yahoo.es</b>
<b>S. 03 DE FEBRERO</b>	<b>SRA. DRA. GUISELLA REBECA HARO VELAZQUEZ</b>	<b>Mz. V, sector B2, Pachacútec</b>	<b>977174500</b>	<b>996499820</b>	<b>#996499820</b>	<b>giselleffhave@hotmail.com</b>
<b>B. BAHIA BLANCA</b>	<b>SRA. DRA. NOEMI SOCORRO MEDINA PAZ</b>	<b>PROYECTO CIUDAD PACHACUTEC</b>	<b>940731656</b>	<b>996512914</b>	<b>#996512914 #955606791</b>	<b>noemimedina@gmail.com</b>
<b>C.S. SANTA ROSA DE PACHACUTEC</b>	<b>SR. DRA. GABRIELA MATILDE PINTADO VILLEGAS</b>	<b>AA.HH. SANTA ROSA DE PACHACUTEC S/N</b>	<b>942972942</b>	<b>998715202</b>	<b>#998715202</b>	<b>gabripivi@gmail.com</b>
<b>P.S. CIUDAD PACHACUTEC</b>	<b>SR. DR. MAXIMO SAMUEL SANTOS PERICHE</b>	<b>COOP. LA UNION - AA.HH. CIUDAD PACHACUTEC S/N</b>	<b>948593917</b>	<b>998713468</b>	<b>#998713468</b>	<b>ssanper@hotmail.com</b>
<b>MICRORED DE SALUD "ANGAMOS"</b>						
<b>P.S. ANGAMOS (Base de Microred)</b>	<b>DR. ROBERTO CARLOS LINARES PIZARRO</b>	<b>AV. B s/n CON INTERSECCION DE LA CALLE 8,2do.SECTOR, AA.HH. ANGAMOS</b>	<b>5535367 5530884 #971495913</b>	<b>998713474</b>	<b>#998713474 #996290930</b>	<b>blinares3@hotmail.com</b>
<b>P.S. HIJOS DEL ALMIRANTE GRAU</b>	<b>DRA.PILAR MONICA RAMIREZ MAIZONDO</b>	<b>MZ. 7 AA.HH. HIJOS DEL ALMIRANTE MIGUEL GRAU</b>	<b>5326570 994540554</b>	<b>998714460</b>	<b>#998714460 #994540554</b>	<b>camypili@gmail.com pilar_monicar@hotmail.com</b>
<b>P.S. DEFENSORES DE LA PATRIA</b>	<b>DR. ANGELLO GAMARRA LAZARO</b>	<b>AA.HH. DEFENSORES DE LA PATRIA S/N</b>	<b>999230081</b>	<b>998714721</b>	<b>#998040670</b>	<b>Angelloga13@hotmail.com</b>
<b>P.S. VENTANILLA ALTA</b>	<b>DRA. JEM ANTUANET PAREDES CHAVEZ</b>	<b>AV. CENTRAL S/N (ALT. LOCAL COMUNAL) AA.HH. V. ALTA</b>	<b>553-4475 940412411 990469072</b>	<b>998040670</b>	<b>#998040670</b>	<b>jem.a.paredes.ch@gmail.com</b>
<b>MICRORED DE SALUD "VILLA LOS REYES"</b>						
<b>C.S. "VILLA LOS REYES" (Base de Microred)</b>	<b>DR.JOHN STEVE LOZADA VARGAS</b>	<b>Mz. N1 s/n, SC Adelante, A.H. Villa Los Reyes</b>	<b>379-6593 941727542</b>	<b>998714931</b>	<b>#998714931</b>	<b>johnlozadavargas@gmail.com</b>
<b>C.S. "Luis Felipe de las Casas"</b>	<b>DRA. NADESHA DEL PILAR PUEMAPE VALLEJOS</b>	<b>Jr. Los Alisos cruce con Jr. Eucaliptos s/n A.H. Luis Felipe de las Casa</b>	<b>5503432 961719445</b>	<b>998714792</b>	<b>#998714792</b>	<b>nadeshapv@hotmail.com</b>
<b>P.S. "Mi Perú"</b>	<b>DR. ALEXANDER ARMANDO MALQUI VARA</b>	<b>Av. Huaura S/N - A.H. Mi Perú</b>	<b>5535463 996290930</b>	<b>996549863</b>	<b>#947380</b>	<b>malqui75@hotmail.com malqui75@yahoo.es</b>
<b>MICRORED DE SALUD "MARQUEZ"</b>						
<b>C.S. MARQUEZ (Base de Micro Red)</b>	<b>DR. CARLOS ALEJANDRO ALVAREZ VILLANUEVA</b>	<b>AV. LOS ALAMOS S/N - MARQUEZ</b>	<b>577- 6544 938773989</b>	<b>998040688</b>	<b>#998040688</b>	<b>calvi_03@hotmail.com calvi_08@yahoo.es</b>
<b>C.S. VENTANILLA BAJA</b>	<b>DRA. FLOR DE MARIA CEDRON GUTIERREZ</b>	<b>PARQUE COMERCIAL AA.HH. V.R. HAYA DE LA</b>	<b>577-7067 993899058</b>	<b>998040727</b>	<b>#998040727</b>	<b>floppygc2@hotmail.com</b>





## Plan de Acción Distrital de Seguridad Ciudadana

		TORRE					
P.S. VENTANILLA ESTE	DR. Luis Alberto Razzo Sandoval	PRIMERA ETAPA A.H. PARQUE PORCINO	577-7396 999791239	998040766	#998040766	<a href="mailto:luisrazzo@hotmail.com">luisrazzo@hotmail.com</a>	

### H. CENTRO DE EMERGENCIA MUJER

- **Representante del CEM “Ventanilla”**

Nombre y Apellidos: Lic. Zonia Brígida Cano Sánchez

Cargo: Responsable Área de Prevención y Promoción


Teléfono: 969764395

Correo Electrónico: [zcano238@hotmail.com](mailto:zcano238@hotmail.com)

**Coordinadora del CEM VENTANILLA: Lic. Helen Maza Gonzales**

Teléfono: RPC CEM 994840257

Correo Electrónico: [cielitoabigail@yahoo.es](mailto:cielitoabigail@yahoo.es)



**Centro Emergencia Mujer – CEM Ventanilla**

Calle 4 Mz. C Lote 15 – Urb. Pedro Cueva Vásquez

Referencia (detrás de Tienda METRO y frente del Poder Judicial)

Teléfono: 01 553-9054 RPC: 994833661

**Centro Emergencia Mujer - CEM PACHACUTEC: Gabriela La Valle Barrientos**

Local Comunal Multiservicios Mz. Z' 1 S/N. Sector “D” Pachacútec

Teléfono: RPC 994840257

### I. COMUNIDAD ORGANIZADA

- **COORDINADORA DISTRITAL DE JUNTAS VECINALES DE SEGURIDAD CIUDADANA**

Sra. Dionicia Valentina Cuella De Orcada

**Teléfono:** 950857548

- **COORDINADOR REGIONAL DE LAS JUNTAS VECINALES DE LA PNP**

Sra. Angélica Margarita Prada La Rosa

**Teléfono:** 991976453

**J.- RECURSOS FINANCIEROS**

Los recursos para el cumplimiento de las acciones previstas en el presente Plan de Acción de Seguridad Ciudadana son los que se han previsto de acuerdo a las actividades proyectadas a realizar en el Plan Operativo Institucional del presente año y de acuerdo a los recursos asignados en el programa presupuestal 0030 "Reducción de los delitos y faltas que afectan a la Seguridad Ciudadana" para el cumplimiento de los productos Patrullaje por Sector, y Comunidad organizada a favor de la Seguridad Ciudadana.



## Plan de Acción Distrital de Seguridad Ciudadana

### RESUMEN ANALITICO DE GASTO A NIVEL ESPECIFICA - 2019 AL 28 DE FEBRERO DEL 2019 DEL PROGRAMA PRESUPUESTAL 0030 REDUCCION DE DELITOS Y FALTAS QUE AFECTAN LA SEGURIDAD CIUDADANA

#### ACTIVIDAD 1: EJECUCION DE PATRULLAJE INTEGRADO POR SECTOR 2019

Año	Mota	Programa Presupuestal	Producto Prj.	Actividad	FF	T	S	S	S	E	E	FM	Compromiso	Certificado	Devengado	Girado	Pagado
2019	0001	0030	3000355	5004156	07	2	3	1	1	1	1	1,960.00	0.00	0.00	0.00	0.00	0.00
2019	0001	0030	3000355	5004156	07	2	3	2	7	2	85	75,006.00	4,000.00	4,000.00	4,000.00	0.00	0.00
2019	0001	0030	3000355	5004153	07	2	3	2	7	11	99	467,500.00	323,300.00	354,050.00	303,500.00	83,900.00	46,500.00
2019	0001	0030	3000355	5004150	07	2	3	2	8	1	1	8,221,180.00	1,116,436.66	1,120,423.32	1,106,403.31	1,126,403.31	570,733.32
2019	0001	0030	3000355	5004156	08	2	3	1	6	1	1	109,735.00	0.00	0.00	0.00	0.00	0.00
2019	0001	0030	3000355	5004156	09	2	3	1	6	1	4	51,880.00	0.00	0.00	0.00	0.00	0.00
2019	0001	0030	3000355	5004150	08	2	3	1	6	1	2	5,590.00	0.00	0.00	0.00	0.00	0.00
2019	0001	0030	3000355	5004156	08	2	3	1	8	2	1	8,364.00	0.00	0.00	0.00	0.00	0.00
2019	0001	0030	3000355	5004156	08	2	3	1	1	1	2	42,000.00	1,404.00	41,743.00	1,404.00	1,404.00	0.00
2019	0001	0030	3000355	5004150	08	2	3	1	2	1	1	17,400.00	0.00	0.00	0.00	0.00	0.00
2019	0001	0030	3000355	5004156	08	2	3	1	2	1	3	4,080.00	0.00	0.00	0.00	0.00	0.00
2019	0001	0030	3000355	5004156	08	2	3	1	3	1	3	31,015.00	0.00	0.00	0.00	0.00	0.00
2019	0001	0030	3000355	5004156	08	2	3	1	6	3	1	800.00	0.00	0.00	0.00	0.00	0.00
2019	0001	0030	3000355	5004150	08	2	3	1	10	1	8	1,153.00	0.00	0.00	0.00	0.00	0.00
2019	0001	0030	3000355	5004156	08	2	3	1	89	1	1	500.00	0.00	0.00	0.00	0.00	0.00
2019	0001	0030	3000355	5004156	08	2	3	1	89	1	99	22,181.00	0.00	0.00	0.00	0.00	0.00
2019	0001	0030	3000355	5004156	08	2	3	2	4	1	1	367,560.00	0.00	0.00	0.00	0.00	0.00
2019	0001	0030	3000355	5004156	08	2	3	2	7	11	99	178,350.00	0.00	0.00	0.00	0.00	0.00
2019	0001	0030	3000355	5004156	09	2	3	1	1	1	1	14,634.00	0.00	0.00	0.00	0.00	0.00
2019	0001	0030	3000355	5004156	09	2	3	1	2	1	1	334,150.00	0.00	4,912.96	0.00	0.00	0.00
2019	0001	0030	3000355	5004156	09	2	3	1	2	1	3	67,500.00	0.00	0.00	0.00	0.00	0.00
2019	0001	0030	3000355	5004150	09	2	3	2	2	4	3	440.00	0.00	0.00	0.00	0.00	0.00
2019	0001	0030	3000355	5004150	09	2	3	2	4	1	5	2,000.00	0.00	0.00	0.00	0.00	0.00
2019	0001	0030	3000355	5004150	05	2	3	2	5	1	86	3,000.00	0.00	0.00	0.00	0.00	0.00
2019	0001	0030	3000355	5004156	09	2	3	2	5	1	1	35,000.00	3,064.29	3,064.29	0.00	0.00	0.00
2019	0001	0030	3000355	5004156	09	2	3	2	7	2	88	48,000.00	4,300.00	7,300.00	4,000.00	4,900.00	0.00
2019	0001	0030	3000355	5004150	05	2	3	2	7	11	6	95,259.00	0.00	0.00	0.00	0.00	0.00
2019	0001	0030	3000355	5004156	05	2	3	2	7	11	99	306,300.00	230,300.00	230,800.00	224,775.00	217,275.00	0.00
2019	0001	0030	3000355	5004156	05	2	3	2	1	1	99	21,200.00	0.00	0.00	0.00	0.00	0.00



## Plan de Acción Distrital de Seguridad Ciudadana

2019	0001	0030	3000355	5004156	09	2	6	3	2	1	1	1,739.96	0.00	0.00	0.00	0.00	0.00
2019	0001	0030	3000355	5004156	09	2	6	3	2	3	1	18,780.96	0.00	0.00	0.00	0.00	0.00
2019	0001	0030	3000355	5004156	09	2	6	5	2	9	06	250.33	0.00	0.00	0.00	0.00	0.00
2019	0001	0030	3000355	5004156	09	2	6	3	2	1	6	32,061.80	0.00	0.00	0.00	0.00	0.00
2019	0001	0030	3000355	5004156	09	2	6	3	2	1	2	4,220.93	0.00	0.00	0.00	0.00	0.00
2019	0001	0030	3000355	5004156	09	2	3	1	6	1	4	69,600.30	0.00	0.00	0.00	0.00	0.00
2019	0001	0030	3000355	5004156	09	2	3	1	5	4	1	1,788.00	0.00	0.00	0.00	0.00	0.00
2019	0001	0030	3000355	5004156	09	2	3	2	2	2	1	155,184.00	155,193.50	155,193.50	12,000.00	0.00	0.00
2019	0001	0030	3000355	5004156	09	2	3	2	8	3	1	59,782.00	45,913.99	45,913.99	0.00	0.00	0.00
2019	0001	0030	3000355	5004156	09	2	3	2	7	2	2	66,600.00	12,000.00	12,000.00	12,000.00	6,000.00	6,000.00
2019	0001	0030	3000355	5004156	09	2	3	2	7	2	99	27,600.00	0.00	0.00	0.00	0.00	0.00
2019	0001	0030	3000355	5004156	09	2	3	2	7	11	8	3,408.00	0.00	0.00	0.00	0.00	0.00
2019	0001	0030	3000355	5004156	09	2	3	2	7	11	09	266,191.00	53,400.00	131,825.00	52,400.00	50,500.00	50,900.00
2019	0001	0030	3000355	5004156	09	2	3	2	8	1	1	448,840.88	57,723.33	57,723.33	53,873.33	39,273.33	39,273.33
2019	0001	0030	3000355	5004156	09	2	3	2	8	1	4	378,600.88	0.00	0.00	0.00	0.00	0.00
<b>TOTAL GENERAL</b>												<b>12,032,246.93</b>	<b>2,007,235.96</b>	<b>2,148,748.93</b>	<b>1,777,268.44</b>	<b>1,513,153.64</b>	<b>713,496.84</b>



## Plan de Acción Distrital de Seguridad Ciudadana

### RESUMEN ANALITICO DE GASTO A NIVEL ESPECIFICA - 2015 AL 28 DE FEBRERO DEL 2019 DEL PROGRAMA PRESUPUESTAL 0030 REDUCCION DE DELITOS Y FALTAS QUE AFECTAN LA SEGURIDAD CIUDADANA

#### ACTIVIDAD 2- EJECUCION DE PROGRAMAS PREVENTIVOS


ANO	Meta	Programa Presupuestal	Producto - Fry	Actividad	Flt	T	G	S	S	E	E	PM	Compromiso	Certificado	Devengado	Clonado	pagado
2015	0002	0030	3000356	5004167	18	2	3	1	1	1	1	44,350.00	0.00	606.00	0.00	0.00	0.00
2015	0002	0030	3000356	5004167	18	2	3	1	2	1	1	38,720.00	0.00	16,200.00	0.00	0.00	0.00
2015	0002	0030	3000356	5004167	18	2	3	1	99	1	99	6,140.00	0.00	3,645.00	0.00	0.00	0.00
2015	0002	0030	3000356	5004167	18	2	3	2	2	4	3	15,000.00	0.00	0.00	0.00	0.00	0.00
2015	0002	0030	3000356	5004167	18	2	3	2	7	2	99	48,000.00	0.00	0.00	0.00	0.00	0.00
2015	0002	0030	3000356	5004167	18	2	3	2	7	11	6	8,000.00	0.00	0.00	0.00	0.00	0.00
2015	0002	0030	3000356	5004167	18	2	3	2	7	11	99	18,000.00	16,500.00	15,500.00	16,600.00	8,100.00	8,100.00
<b>TOTAL GENERAL</b>												<b>100,190.00</b>	<b>16,500.00</b>	<b>36,950.00</b>	<b>16,600.00</b>	<b>8,100.00</b>	<b>8,100.00</b>



Plan de Acción Distrital de Seguridad Ciudadana


IV. PROGRAMACION DE ACTIVIDADES

FORMULACIÓN DEL PLAN DE ACCION DE SEGURIDAD CIUDADANA DEL DISTRITO DE VENTANILLA- 2019								
ACTIVIDADES DEL PLAN DE ACCION DE SEGURIDAD CIUDADANA 2019								
N°	ACTIVIDADES	UNIDAD DE MEDIDA	META ANUAL	METAS TRIMESTRALES				RESPONSABLE
				1	2	3	4	
1	PRESENTACIÓN Y ACTUALIZACIÓN DEL PLAN DE ACCION DE SEGURIDAD CIUDADANA (PLSC) DEL AÑO 2019, ARTICULADO AL PROGRAMA PRESUPUESTAL (PP) 0030	PRESENTACION	1	1	0	0	0	MDV-CODISEC
		ACTUALIZACION	1	1	0	0	0	
	EJECUCION DEL PATRULLAJE INTEGRADO POR SECTOR 2019	PLAN	1	1	0	0	0	COMISARIOS –MDV-GSC-SGS
		N° PATRULLAJE	1440	3600	3600	3600	3600	
3	DESARROLLAR PROGRAMA DE PREVENCIÓN FRENTE A LA INSEGURIDAD CIUDADANA EN COORDINACION CON LA PNP	PLAN	1	1	0	0	0	COMISARIOS-MDV-GSC-SGS
		EJECUCION	12	3	3	3	3	
4	EJECUTAR PLAN DE RECUPERACION DE ESPACIOS PUBLICO, GARANTIZANDO SU MANTENIMIENTO	PLAN	1	1	0	0	0	MDV-GSC
		EJECUCION	1	0	0	0	1	
5	ASISTENCIA A LA CAPACITACIÓN SOBRE LA FORMULACIÓN, FINANCIAMIENTO, Y EJECUCIÓN DEL PLSC	PERSONA	4	2	0	2	0	MDV-GSC-GERENTE DE PLANIFICACION Y PRESUPUESTO
6	SESIONES ORDINARIAS DEL CODISEC	SESION	12	3	3	3	3	MDV-CODISEC
7	EVALUACION DE LOS INTEGRANTES DEL CODISEC	EVALUACION	4	1	1	1	1	MDV-CODISEC



## Plan de Acción Distrital de Seguridad Ciudadana

8	EJECUTAR CONSULTA PÚBLICA DE LA SEGURIDAD CIUDADANA DE SU LOCALIDAD	CONSULTA	4	1	1	1	1	MDV-CODISEC
9	PUBLICACION EN LA PAGINA WEB DE LA MUNICIPALIDAD : PLAN LOCAL DE SEGURIDAD CIUDADANA, ACUERDOS DE LAS SESIONES ORDINARIAS, EVALUACIÓN DE LOS INTEGRANTES DEL CODISEC, DIRECTORIO DE SEGURIDAD CIUDADANA, ETC	PLAN Y DIRECTORIO	2	2	0	0	0	MDV-SECRETARIO TECNICO DEL CODISEC
		SESIONES	12	3	3	3	3	
		EVALUACION	4	1	1	1	1	
10	EJECUTAR PROGRAMA DE CAPACITACIÓN A LA COMUNIDAD EN TEMAS DE SEGURIDAD CIUDADANA	PERSONA CAPACITADA	8900	2000	2300	2300	2300	MDV CODISEC-GSC-SGS
11	FORTALECIMIENTO DEL OBSERVATORIO DE SEGURIDAD CIUDADANA	INFORME	2	0	1	0	1	MDV-OSC
12	EJECUTAR PATRULLAJE MUNICIPAL POR SECTOR SERENAZGO	N° PATRULLAJE	14400	3600	3640	3680	3600	MDV-SGS
13	IMPLEMENTACION DE LA ESTRATEGIA BARRIO SEGURO EN TERRITORIOS VULNERABLES A LA VIOLENCIA	INFORME	04	1	1	1	1	
14	REALIZAR OPERATIVOS DE FISCALIZACION PARA ERRADICAR PARADEROS INFORMALES DE TRANSPORTE PUBLICO	INFORME	12	3	3	3	3	PNP-MDV-ST
15	FISCALIZAR EL CUMPLIMIENTO DE HORARIOS DE ATENCION EN ESTABLECIMIENTOS AUTORIZADOS PARA VENTA DE LICOR	OPERATIVO	12	3	3	3	3	MDV-SGFyCU
16	FISCALIZAR PERMISOS MUNICIPALES PARA LA REALIZACION DE ESPECTACULOS PUBLICOS NO DEPORTIVOS Y DE ENTRETENIMIENTO	OPERATIVO	12	3	3	3	3	MDV-SGFyCU
17	OPERATIVOS CONJUNTOS ENTRE LA PNP, MP Y MDV A MERCADOS DE BIENES ROBADOS, CONTRABANDO Y PIRATERIA	OPERATIVO	04	1	1	1	1	PNP-MP-MDV-GSC-SGS





**ANEXO:**

Se adjunta (01) CD conteniendo:

- Tres (03) mapas de delito
- Tres (03) mapas riesgo

*Ventanilla, 21 de enero del 2019*



MUNICIPALIDAD DISTRITAL DE VENTANILLA  
PEDRO SPADARO PHILIPPS  
ALCALDE



MUNICIPALIDAD DISTRITAL DE VENTANILLA  
COMITÉ DISTRITAL DE SEGURIDAD CIUDADANA  
MARCO A. MANZANO DE LA CRUZ  
SECRETARIO TÉCNICO  
GDC-SEC